



แผนพัฒนาท้องถิ่น

พ.ศ. 2566 - 2570

องค์การบริหารส่วนตำบลพ่วงพรมคร

อำเภอเคียนซา จังหวัดสุราษฎร์ธานี

สำนักปลัด อบต.

โทรศัพท์ 077-439-114 ต่อ 101

www.puangpromkon.go.th



ประกาศองค์การบริหารส่วนตำบลพ่วงพรมคร

เรื่อง แผนพัฒนาท้องถิ่น (พ.ศ. ๒๕๖๖ - ๒๕๗๐) องค์การบริหารส่วนตำบลพ่วงพรมคร

อาศัยอำนาจตามความในระเบียบกระทรวงมหาดไทย ว่าด้วยการจัดทำแผนพัฒนาขององค์กรปกครองส่วนท้องถิ่น พ.ศ. ๒๕๔๘ และที่แก้ไขเพิ่มเติมจนถึงปัจจุบัน คณะกรรมการพัฒนาท้องถิ่นพิจารณาร่างแผนพัฒนาท้องถิ่นเพื่อเสนอผู้บริหารท้องถิ่น ผู้บริหารท้องถิ่นพิจารณาร่างแผนพัฒนาท้องถิ่น และประกาศใช้แผนพัฒนาท้องถิ่น สำหรับองค์การบริหารส่วนตำบลให้ผู้บริหารท้องถิ่นเสนอร่างแผนพัฒนาท้องถิ่นต่อสภาองค์การบริหารส่วนตำบลเพื่อให้ความเห็นชอบก่อน แล้วผู้บริหารท้องถิ่นจึงพิจารณาอนุมัติและประกาศใช้แผนพัฒนาท้องถิ่นต่อไป

บัดนี้ นายองค์การบริหารส่วนตำบลพ่วงพรมครได้เสนอต่อสภาองค์การบริหารส่วนตำบลพ่วงพรมครในการประชุมสมัยสามัญ สมัยที่ ๓ ครั้งที่ ๓ ประจำปี พ.ศ. ๒๕๖๔ เมื่อวันที่ ๗ กันยายน พ.ศ. ๒๕๖๔ และสภาท้องถิ่น ได้ให้ความเห็นชอบแผนพัฒนาท้องถิ่น (พ.ศ. ๒๕๖๖ - ๒๕๗๐) แล้ว ดังนั้นองค์การบริหารส่วนตำบลพ่วงพรมคร จึงขอประกาศใช้แผนพัฒนาท้องถิ่น ขององค์การบริหารส่วนตำบลพ่วงพรมคร ให้ประชาชนทราบ รายละเอียดปรากฏแนบท้ายประกาศนี้

จึงประกาศมาเพื่อทราบโดยทั่วกัน

ประกาศ ณ วันที่ ๒๑ กันยายน พ.ศ. ๒๕๖๔

(นายพยุณ นุ่นชูคັນ)

นายกองค์การบริหารส่วนตำบลพ่วงพรมคร

ส่วนที่ 1
สภาพทั่วไปและข้อมูลพื้นฐาน

ส่วนที่ 1

สภาพทั่วไปและข้อมูลพื้นฐาน

1. ด้านกายภาพ

1.1 ที่ตั้งของหมู่บ้านหรือชุมชนหรือตำบล

ตำบลพ่วงพรมคร ตั้งอยู่ทางทิศใต้ ของที่ว่าการอำเภอเคียนซา จังหวัดสุราษฎร์ธานี ระยะทางห่างจากตัวอำเภอประมาณ 16 กิโลเมตรและห่างจากตัวเมืองจังหวัดสุราษฎร์ธานีประมาณ 65 กิโลเมตร มีอาณาเขตติดต่อกับอำเภอใกล้เคียงดังนี้

ทิศเหนือ	จด	ตำบลอรัญคามวาริ อำเภอเคียนซา
ทิศใต้	จด	ตำบลอิปันและตำบลสาคุ อำเภอพระแสง
ทิศตะวันออก	จด	แม่น้ำตาปี ตำบลควนศรี อำเภอบ้านนาสาร
ทิศตะวันตก	จด	ตำบลบ้านเสด็จ อำเภอเคียนซา และตำบลไทรโสภา อำเภอพระแสง

1.2 ลักษณะภูมิประเทศ

สภาพโดยทั่วไปส่วนใหญ่เป็นที่ราบสลับเนินดิน ส่วนฝั่งตะวันออกติดกับแม่น้ำตาปีเป็นที่ราบลุ่มแม่น้ำและมีน้ำท่วมในฤดูน้ำหลาก พื้นที่ทอดยาวจากทิศตะวันออกไปทางทิศตะวันตก สภาพพื้นที่เหมาะแก่การเพาะปลูกและทำการเกษตร

ตำบลพ่วงพรมครมีเนื้อที่ทั้งหมดโดยประมาณ 137,500 ไร่ (220 ตารางกิโลเมตร) พื้นที่สำนักงานการปฏิรูปที่ดิน 96,879 ไร่ เนื้อที่ของเกษตรกรที่ได้รับหนังสืออนุญาตให้เข้าทำประโยชน์ในเขตปฏิรูปที่ดินรวม 4,796 แปลง 3,618 ราย เนื้อที่จำนวน 63,106.8 ไร่

1.3 ลักษณะภูมิอากาศ

มีลักษณะอากาศแบบร้อนชื้น เนื่องจากได้รับอิทธิพลมาจากมรสุมตะวันตกเฉียงใต้และตะวันออกเฉียงเหนือ ทำให้ฝนตกเกือบทั้งปี ปริมาณน้ำฝนในปีโดยเฉลี่ยในปี 2552 วัดได้ 137.7 มิลลิเมตร อุณหภูมิทั่วไปอยู่ระหว่าง 21 – 34 องศา ความชื้นสัมพัทธ์ 50 – 98 % สำหรับลักษณะทางภูมิอากาศที่เป็นมรสุม มี 2 ฤดู คือ

- ฤดูร้อน เริ่มตั้งแต่ เดือนมกราคม ถึง เดือนพฤษภาคม
- ฤดูฝน เริ่มตั้งแต่ เดือนมิถุนายน ถึง เดือนธันวาคม

1.4 ลักษณะของดิน

ดินในพื้นที่ตำบลพ่วงพรมคร อำเภอเคียนซา จังหวัดสุราษฎร์ธานี มีลักษณะเป็นดินร่วนปนทราย

1.5 ลักษณะของแหล่งน้ำ

แหล่งน้ำธรรมชาติ

1. แม่น้ำตาปี จำนวน 1 สาย
2. ลำห้วย / ลำคลอง จำนวน 19 แห่ง ได้แก่ ลำห้วยเขย , ลำห้วยครุทวน , ลำห้วยบอน , ลำห้วยเจ้านวย , ลำห้วยยูง , ลำหารแล , ลำหารดำ , ลำหารคน , ห้วยสวนเรียน , ลำคลองศิลา ,



ลำคลองเหยียน , ลำห้วยไย , ลำห้วยบ่อถ่าน , ห้วยน้ำแดง , หนองน้ำบ่อถ่าน , หนองผักฉืด , หนองทุ่งบางกุล , ลำห้วยคลองโร , ลำห้วยคลองบางประ ฯลฯ เป็นต้น

3. หนองน้ำ 4 แห่ง ได้แก่ หนองน้ำเจ้านวย , หนองน้ำซอยบางใหญ่ , หนองน้ำขาว , ตำบลดินคลองศิลา

แหล่งน้ำที่สร้างขึ้น

ฝายน้ำล้น จำนวน 15 แห่ง

หมู่ 3 บ้านปลายควน 1 แห่ง

1. ห้วยน้ำแดง

หมู่ 4 บ้านบางดี 2 แห่ง

1. ฝายคลองเหยียน
2. ฝายปากบางดี

หมู่ 6 บ้านพรหมรังสิต 3 แห่ง

1. ฝายคลองชลประทาน จำนวน 2 แห่ง
2. ฝายอ่างเก็บน้ำ

หมู่ 7 บ้านสองพี่น้อง 3 แห่ง

1. ฝายซอยสุขใจ
2. ฝายสวนโกพัง
3. ฝายวังครก

หมู่ 8 บ้านควนกลางสาด 1 แห่ง

1. ฝายห้วยบอน

หมู่ 9 บ้านสี่แยกคลองศิลา 4 แห่ง

1. ฝายห้วยสวนเรียน จำนวน 2 แห่ง
2. ฝายลำคลองศิลา จำนวน 2 แห่ง

หมู่ 11 บ้านห้วยลึก 1 แห่ง

1. ฝายยายชวน จำนวน 1 แห่ง

อ่างเก็บน้ำ จำนวน 5 แห่ง

1. อ่างเก็บน้ำห้วยน้ำแดง หมู่ที่ 3 บ้านปลายควน จำนวน 34 ไร่
2. อ่างเก็บน้ำควนช้างหัน หมู่ที่ 6 บ้านพรหมรังสิต จำนวน 20 ไร่
3. อ่างเก็บน้ำคลองศิลา หมู่ที่ 9 บ้านสี่แยกคลองศิลา จำนวน 7 ไร่
4. อ่างเก็บน้ำบ้านบางดี หมู่ที่ 4 บ้านบางดี จำนวน 300 ไร่
5. อ่างเก็บน้ำบ่อถ่านศิลา หมู่ที่ 2 บ้านควนคีรีวงศ์ จำนวน 25 ไร่



1.6 ลักษณะของไม้และป่าไม้

ชนิดพันธุ์ไม้ มีทั้งขนาดกลางและขนาดใหญ่ ได้แก่ ตำเสา ยาง พะยอม ตะแบก มะม่วงป่า หว่า ยอป่า ฯลฯ

2. ด้านการเมืองและการปกครอง

2.1 เขตการปกครอง

จำนวนหมู่บ้าน 13 หมู่บ้าน ดังนี้

หมู่ที่ 1 บ้านควนสามัคคี	หมู่ที่ 2 บ้านควนคีรีวงศ์
หมู่ที่ 3 บ้านปลายควน	หมู่ที่ 4 บ้านบางดี
หมู่ที่ 5 บ้านคลองโร	หมู่ที่ 6 บ้านพรหมรังสิต
หมู่ที่ 7 บ้านสองพี่น้อง	หมู่ที่ 8 บ้านควนกลางสาต
หมู่ที่ 9 บ้านสี่แยกคลองศิลา	หมู่ที่ 10 บ้านไร่ยาว
หมู่ที่ 11 บ้านห้วยลึก	หมู่ที่ 12 บ้านสมบุญประชาสรรค์
หมู่ที่ 13 บ้านบกหูน	

2.2 การเลือกตั้ง

องค์การบริหารส่วนตำบลพ่วงพรมคร ได้แบ่งเขตการเลือกตั้งนายกองค์การบริหาร ส่วนตำบล พ่วงพรมคร ทั้งเขตตำบลเป็น 1 เขต เขตเลือกตั้ง สมาชิกสภาออกเป็น 13 เขต

ประชาชนในเขตองค์การบริหารส่วนตำบลพ่วงพรมคร ส่วนใหญ่ร่วมกิจกรรมทางการเมืองเสมอ มาและประชาชนในเขตตำบลยังมีส่วนร่วมในการบริหารงาน การช่วยเหลืองานตำบล เสนอแนะใน กิจกรรมของตำบลในการดำเนินงานต่างๆ เช่น การประชุมประชาคมในการจัดแผนพัฒนาตำบลประชุม ประชาคมแก้ไขปัญหาความยากจน ฯลฯ

จำนวนผู้มีสิทธิเลือกตั้ง

จำนวนประชากรผู้มีสิทธิเลือกตั้ง ข้อมูล เดือนธันวาคม 2563

ชาย (คน)	หญิง (คน)	รวม (คน)
4,466	4,599	9,065

ที่มา : สำนักบริหารงานทะเบียน อำเภอเคียนซา จังหวัดสุราษฎร์ธานี

จำนวนผู้มาใช้สิทธิเลือกตั้งนายกองค์การบริหารส่วนจังหวัดสุราษฎร์ธานี ครั้งล่าสุด เมื่อวันที่ 20 ธันวาคม พ.ศ. 2563

ชาย (คน)	หญิง (คน)	รวม (คน)
4,433	4,576	9,009

ที่มา : สำนักงานเลือกตั้ง จังหวัดสุราษฎร์ธานี

จำนวนผู้มาใช้สิทธิเลือกตั้งนายกองค์การบริหารส่วนจังหวัด 9,009 คน จากผู้มีสิทธิ 9,065 คน คิดเป็นร้อยละ 99.38

จำนวนผู้มาใช้สิทธิเลือกตั้งนายก และสมาชิกสภาองค์การบริหารส่วนตำบลพวงพรมคร ครั้งล่าสุด
พ.ศ. 2555 เมื่อวันที่ 7 ตุลาคม พ.ศ. 2555

นายกองค์การบริหารส่วนตำบล			สมาชิกสภาองค์การบริหารส่วนตำบล		
ผู้มีสิทธิเลือกตั้ง (คน)	ผู้มาใช้สิทธิ (คน)	คิดเป็นร้อยละ ของผู้มีสิทธิ	ผู้มีสิทธิเลือกตั้ง (คน)	ผู้มาใช้สิทธิ (คน)	คิดเป็นร้อยละ ของผู้มีสิทธิ
7,953	6,795	85.44	7,950	6,795	85.47

3. ประชากร

3.1 ข้อมูลเกี่ยวกับจำนวนประชากร

ประชากรทั้งสิ้นจำนวน 11,996 คน แยกเป็น ชาย 5,960 คน หญิง 6,036 คน จำนวน
ครัวเรือน 5,024 หลัง แบ่งออกเป็นหมู่ 13 หมู่ รายละเอียดดังนี้

หมู่ที่	จำนวนประชากร ชาย (คน)	จำนวนประชากร หญิง (คน)	รวม	จำนวนครัวเรือน (หลัง)
1	952	954	1,906	1,070
2	623	660	1,283	461
3	375	402	777	337
4	370	347	717	295
5	393	340	733	323
6	396	425	821	309
7	268	292	560	202
8	303	298	601	253
9	602	643	1,245	491
10	463	492	955	453
11	440	420	860	262
12	373	390	763	284
13	402	373	775	284
รวม	5,960	6,036	11,996	5,024

ข้อมูล เดือน มิถุนายน 2564

ที่มา: สำนักบริหารการทะเบียน กรมการปกครอง

3.2 ช่วงอายุและจำนวนประชากร

เพศ	จำนวนประชากร			รวม
	เด็กและเยาวชน (อายุต่ำกว่า 18 ปี) (คน)	วัยแรงงาน (อายุ 18 – 60 ปี) (คน)	ผู้สูงอายุ (อายุมากกว่า 60 ปี) (คน)	
ชาย	1,484	3,827	649	5,960
หญิง	1,422	3,827	787	6,036
รวม	2,906	7,654	1,436	11,996

ข้อมูล เดือน มิถุนายน 2564

ที่มา : สำนักบริหารการทะเบียน กรมการปกครอง

ข้อมูลพื้นฐานของหมู่บ้านหรือชุมชน

1. หมู่ที่ 1 บ้านควนสามัคคี

หมู่บ้าน/ชุมชน บ้านควนสามัคคี หมู่ที่ 1 ตำบลพ่วงพรมคร อปต.พ่วงพรมคร อำเภอ เคียนซา จังหวัดสุราษฎร์ธานี จำนวนประชากรทั้งหมด 1,906 คน ชาย 952 คน หญิง 954 คน ครั้วเรือน ทั้งหมด 1,070 ครั้วเรือน พื้นที่ทั้งหมดโดยประมาณ 6,711 ไร่

2. หมู่ที่ 2 บ้านควนคีรีวงค์

หมู่บ้าน/ชุมชน บ้านควนคีรีวงค์ หมู่ที่ 2 ตำบลพ่วงพรมคร อปต.พ่วงพรมคร อำเภอ เคียนซา จังหวัดสุราษฎร์ธานี จำนวนประชากรทั้งหมด 1,283 คน ชาย 623 คน หญิง 660 คน ครั้วเรือนทั้งหมด 461 ครั้วเรือน พื้นที่ทั้งหมดโดยประมาณ 13,423 ไร่

3. หมู่ที่ 3 บ้านปลายควน

หมู่บ้าน/ชุมชน บ้านปลายควน หมู่ที่ 3 ตำบลพ่วงพรมคร อปต.พ่วงพรมคร อำเภอ เคียนซา จังหวัดสุราษฎร์ธานี จำนวนประชากรทั้งหมด 777 คน ชาย 375 คน หญิง 402 คน ครั้วเรือน ทั้งหมด 337 ครั้วเรือน พื้นที่ทั้งหมดโดยประมาณ 13,423 ไร่

4. หมู่ที่ 4 บ้านบางดี

หมู่บ้าน/ชุมชน บ้านบางดี หมู่ที่ 4 ตำบลพ่วงพรมคร อปต.พ่วงพรมคร อำเภอ เคียนซา จังหวัดสุราษฎร์ธานี จำนวนประชากรทั้งหมด 717 คน ชาย 370 คน หญิง 347 คน ครั้วเรือนทั้งหมด 295 ครั้วเรือน พื้นที่ทั้งหมดโดยประมาณ 12,305 ไร่

5. หมู่ที่ 5 บ้านคลองโร

หมู่บ้าน/ชุมชน บ้านคลองโร หมู่ที่ 5 ตำบลพ่วงพรมคร อปต.พ่วงพรมคร อำเภอ เคียนซา จังหวัดสุราษฎร์ธานี จำนวนประชากรทั้งหมด 733 คน ชาย 393 คน หญิง 340 คน ครั้วเรือนทั้งหมด 323 ครั้วเรือน พื้นที่ทั้งหมดโดยประมาณ 8,949 ไร่

6. หมู่ที่ 6 บ้านพรหมรังสิต

หมู่บ้าน/ชุมชน บ้านพรหมรังสิต หมู่ที่ 6 ตำบลพ่วงพรมคร อปต.พ่วงพรมคร อำเภอเคียนซา จังหวัดสุราษฎร์ธานี จำนวนประชากรทั้งหมด 821 คน ชาย 396 คน หญิง 425 คน ครั้วเรือนทั้งหมด 309 ครั้วเรือน พื้นที่ทั้งหมดโดยประมาณ 6,711 ไร่

7. หมู่ที่ 7 บ้านสองพี่น้อง

หมู่บ้าน/ชุมชน บ้านสองพี่น้อง หมู่ที่ 7 ตำบลม่วงพยมคร อปต.ม่วงพยมคร อำเภอ
เคียนซา จังหวัดสุราษฎร์ธานี จำนวนประชากรทั้งหมด 560 คน ชาย 268 คน หญิง 292 คน ครั้วเรือน
ทั้งหมด 202 ครั้วเรือน พื้นที่ทั้งหมดโดยประมาณ 9,396 ไร่

8. หมู่ที่ 8 บ้านควนกลางสาต

หมู่บ้าน/ชุมชน บ้านควนกลางสาต หมู่ที่ 8 ตำบลม่วงพยมคร อปต.ม่วงพยมคร อำเภอ
เคียนซา จังหวัดสุราษฎร์ธานี จำนวนประชากรทั้งหมด 601 คน ชาย 303 คน หญิง 298 คน ครั้วเรือน
ทั้งหมด 253 ครั้วเรือน พื้นที่ทั้งหมดโดยประมาณ 6,711 ไร่

9. หมู่ที่ 9 บ้านสี่แยกคลองคิลา

หมู่บ้าน/ชุมชน บ้านสี่แยกคลองคิลา หมู่ที่ 9 ตำบลม่วงพยมคร อปต.ม่วงพยมคร อำเภอ
เคียนซา จังหวัดสุราษฎร์ธานี จำนวนประชากรทั้งหมด 1,245 คน ชาย 602 คน หญิง 643 คน ครั้วเรือน
ทั้งหมด 491 ครั้วเรือน พื้นที่ทั้งหมดโดยประมาณ 13,871 ไร่

10. หมู่ที่ 10 บ้านไร่ยาว

หมู่บ้าน/ชุมชน บ้านไร่ยาว หมู่ที่ 10 ตำบลม่วงพยมคร อปต.ม่วงพยมคร อำเภอ
เคียนซา จังหวัดสุราษฎร์ธานี จำนวนประชากรทั้งหมด 955 คน ชาย 463 คน หญิง 492 คน ครั้วเรือน
ทั้งหมด 453 ครั้วเรือน พื้นที่ทั้งหมดโดยประมาณ 14,542 ไร่

11. หมู่ที่ 11 บ้านห้วยลึก

หมู่บ้าน/ชุมชน บ้านห้วยลึก หมู่ที่ 11 ตำบลม่วงพยมคร อปต.ม่วงพยมคร อำเภอเคียนซา
จังหวัดสุราษฎร์ธานี จำนวนประชากรทั้งหมด 860 คน ชาย 440 คน หญิง 420 คน ครั้วเรือนทั้งหมด
262 ครั้วเรือน พื้นที่ทั้งหมดโดยประมาณ 10,202 ไร่

12. หมู่ที่ 12 บ้านสมบูรณประชาสรรค์

หมู่บ้าน/ชุมชน บ้านสมบูรณประชาสรรค์ หมู่ที่ 12 ตำบลม่วงพยมคร อปต.ม่วงพยมคร
อำเภอเคียนซา จังหวัดสุราษฎร์ธานี จำนวนประชากรทั้งหมด 763 คน ชาย 373 คน หญิง 390 คน
ครั้วเรือนทั้งหมด 284 ครั้วเรือน พื้นที่ทั้งหมดโดยประมาณ 12,305 ไร่

13. หมู่ที่ 13 บ้านบกหูน

หมู่บ้าน/ชุมชน บ้านบกหูน หมู่ที่ 13 ตำบลม่วงพยมคร อปต.ม่วงพยมคร อำเภอเคียนซา
จังหวัดสุราษฎร์ธานี จำนวนประชากรทั้งหมด 775 คน ชาย 402 คน หญิง 373 คน ครั้วเรือนทั้งหมด
243 ครั้วเรือน พื้นที่ทั้งหมดโดยประมาณ 8,949 ไร่

4. สภาพทางสังคม**4.1 การศึกษา จำนวนสถานศึกษาในพื้นที่ มี 13 แห่ง ดังนี้**

โรงเรียนประถมศึกษา	8 แห่ง
โรงเรียนมัธยม	1 แห่ง
ศูนย์พัฒนาเด็กเล็ก	1 แห่ง
โรงเรียนอนุบาลเอกชน	3 แห่ง



โรงเรียนประถมศึกษา 8 แห่ง

โรงเรียนขยายโอกาสจากระดับก่อนประถมศึกษาถึงระดับมัธยมศึกษาตอนต้น 2 แห่ง ได้แก่ โรงเรียนบ้านคลองโร และโรงเรียนบ้านสี่แยกคลองศิลา

1. โรงเรียนบ้านควนสามัคคี

นักเรียนในโรงเรียนบ้านควนสามัคคี จำนวน 195 คน

ข้าราชการครู และบุคลากรทางการศึกษา ที่ปฏิบัติหน้าที่ในโรงเรียนบ้านควนสามัคคี จำนวน 18 คน

ลำดับที่	ตำแหน่ง	ประเภท	จำนวน (คน)
1	ครู	ข้าราชการ	13
2	ครูชั้นวิกฤต	ลูกจ้างชั่วคราว	1
3	ธุรการโรงเรียน	ลูกจ้างชั่วคราว	1
4	ครูพี่เลี้ยงเด็กพิการ	ลูกจ้างชั่วคราว	1
5	พี่เลี้ยงเด็ก	ลูกจ้างชั่วคราว	1
6	นักการภารโรง	ลูกจ้างชั่วคราว	1
รวม			18

ที่มา : โรงเรียนบ้านควนสามัคคี ณ วันที่ 25 กุมภาพันธ์ 2564

2. โรงเรียนบ้านคลองโร

นักเรียนในโรงเรียนบ้านคลองโร จำนวน 140 คน

ข้าราชการครู และบุคลากรทางการศึกษา ที่ปฏิบัติหน้าที่ในโรงเรียนบ้านคลองโร จำนวน 16 คน

ลำดับที่	ตำแหน่ง	ประเภท	จำนวน (คน)
1	ครู	ข้าราชการ	13
2	พนักงานราชการ	ลูกจ้างชั่วคราว	1
3	ธุรการโรงเรียน	ลูกจ้างชั่วคราว	1
4	ครูพี่เลี้ยงเด็กพิการ	ลูกจ้างชั่วคราว	1
รวม			16

ที่มา : โรงเรียนบ้านคลองโร ณ วันที่ 24 กุมภาพันธ์ 2564

3. โรงเรียนบ้านสี่แยกคลองศิลา

นักเรียนในโรงเรียนบ้านสี่แยกคลองศิลา จำนวน 216 คน

ข้าราชการครู และบุคลากรทางการศึกษา ที่ปฏิบัติหน้าที่ในโรงเรียนบ้านสี่แยกคลองศิลา จำนวน 21 คน

ลำดับที่	ตำแหน่ง	ประเภท	จำนวน (คน)
1	ผู้อำนวยการโรงเรียน	ข้าราชการ	1
2	ครูชำนาญการพิเศษ	ข้าราชการ	5
3	ครูชำนาญการ	ข้าราชการ	5
4	ครู	ข้าราชการ	5
5	ครูผู้ช่วย	ข้าราชการ	1
6	นักการภารโรง	ลูกจ้างประจำ	1
7	ครูพี่เลี้ยงเด็กพิการเรียนรวม	ลูกจ้างชั่วคราว	1
8	ครูพี่เลี้ยงอนุบาล	ลูกจ้างชั่วคราว	1
9	ธุรการโรงเรียน	ลูกจ้างชั่วคราว	1
รวม			21

ที่มา : โรงเรียนบ้านสี่แยกคลองศิลา ณ วันที่ 4 มีนาคม 2564

4. โรงเรียนบ้านควนคีรีวงค์

นักเรียนในโรงเรียนบ้านควนคีรีวงค์ จำนวน 121 คน

ข้าราชการครู และบุคลากรทางการศึกษา ที่ปฏิบัติหน้าที่ในโรงเรียนบ้านควนคีรีวงค์ จำนวน 13 คน

ลำดับที่	ตำแหน่ง	ประเภท	จำนวน (คน)
1	ผู้อำนวยการโรงเรียน	ข้าราชการ	1
2	ครู	ข้าราชการ	9
3	พนักงานราชการ	ลูกจ้างชั่วคราว	1
4	ธุรการโรงเรียน	ลูกจ้างชั่วคราว	1
5	นักการภารโรง	ลูกจ้างชั่วคราว	1
รวม			13

ที่มา : โรงเรียนบ้านควนคีรีวงค์ ณ วันที่ 25 กุมภาพันธ์ 2564

5. โรงเรียนบ้านบางดี

นักเรียนในโรงเรียนบ้านบางดี จำนวน 85 คน

ข้าราชการครู และบุคลากรทางการศึกษา ที่ปฏิบัติหน้าที่ในโรงเรียนบ้านบางดี จำนวน 8 คน

ลำดับที่	ตำแหน่ง	ประเภท	จำนวน (คน)
1	ครู	ข้าราชการ	5
2	บุคลากรทางการศึกษา	ลูกจ้างชั่วคราว	2
3	ธุรการโรงเรียน	ลูกจ้างชั่วคราว	1
รวม			8

ที่มา : โรงเรียนบ้านบางดี ณ วันที่ 5 มีนาคม 2564

6. โรงเรียนบ้านสมบุญประชาสรรค์

นักเรียนในโรงเรียนสมบุญประชาสรรค์ จำนวน 58 คน

ข้าราชการครู และบุคลากรทางการศึกษา ที่ปฏิบัติหน้าที่ในโรงเรียนสมบุญประชาสรรค์ จำนวน 8 คน

ลำดับที่	ตำแหน่ง	ประเภท	จำนวน (คน)
1	ผู้อำนวยการโรงเรียน	ข้าราชการ	1
2	ครู	ข้าราชการ	5
3	ครูอัตราจ้าง	ลูกจ้างชั่วคราว	1
4	ธุรการโรงเรียน	ลูกจ้างชั่วคราว	1
รวม			8

ที่มา : โรงเรียนสมบุญประชาสรรค์ ณ วันที่ 24 กุมภาพันธ์ 2564

7. โรงเรียนบ้านพรหมรังสิต

นักเรียนในโรงเรียนบ้านพรหมรังสิต จำนวน 82 คน

ข้าราชการครู และบุคลากรทางการศึกษา ที่ปฏิบัติหน้าที่ในโรงเรียนบ้านพรหมรังสิต จำนวน 9 คน

ลำดับที่	ตำแหน่ง	ประเภท	จำนวน (คน)
1	ผู้อำนวยการโรงเรียน	ข้าราชการ	1
2	ครู	ข้าราชการ	7
3	ธุรการโรงเรียน	ลูกจ้างชั่วคราว	1
รวม			9

ที่มา : โรงเรียนบ้านพรหมรังสิต ณ วันที่ 24 กุมภาพันธ์ 2564

8. โรงเรียนบ้านไร่ยาว

นักเรียนในโรงเรียนบ้านไร่ยาว จำนวน 217 คน

ข้าราชการครู และบุคลากรทางการศึกษา ที่ปฏิบัติหน้าที่ในโรงเรียนบ้านไร่ยาว จำนวน 18 คน

ลำดับที่	ตำแหน่ง	ประเภท	จำนวน (คน)
1	ผู้อำนวยการโรงเรียน	ข้าราชการ	1
2	ครู	ข้าราชการ	12
3	พี่เลี้ยงเด็กพิการ	ลูกจ้างชั่วคราว	1
4	ครูอัตราจ้าง	ลูกจ้างชั่วคราว	2
5	ธุรการโรงเรียน	ลูกจ้างชั่วคราว	1
6	นักการภารโรง	ลูกจ้างชั่วคราว	1
รวม			18

ที่มา : โรงเรียนบ้านไร่ยาว ณ วันที่ 24 กุมภาพันธ์ 2564

โรงเรียนมัธยมศึกษา 1 แห่ง

1. โรงเรียนพ่วงพรมครวิทยา

นักเรียนในโรงเรียนพ่วงพรมครวิทยา จำนวน 183 คน

ข้าราชการครู และบุคลากรทางการศึกษา ที่ปฏิบัติหน้าที่ในโรงเรียนพ่วงพรมครวิทยา จำนวน 15 คน

ลำดับที่	ตำแหน่ง	ประเภท	จำนวน (คน)
1	ผู้อำนวยการโรงเรียน	ข้าราชการ	1
2	ครู	ข้าราชการ	11
3	ครูอัตราจ้าง	ลูกจ้างชั่วคราว	2
4	ธุรการโรงเรียน	ลูกจ้างชั่วคราว	1
รวม			15

ที่มา : โรงเรียนพ่วงพรมครวิทยา ณ วันที่ 2 มีนาคม 2564

ศูนย์พัฒนาเด็กเล็ก 1 แห่ง

1. ศูนย์พัฒนาเด็กเล็กบ้านคลองโร

จำนวนเด็กในศูนย์พัฒนาเด็กเล็กบ้านคลองโร 44 คน

จำนวนข้าราชการครู และบุคลากรทางการศึกษา ที่ปฏิบัติหน้าที่ในศูนย์พัฒนาเด็กเล็กบ้านคลองโร 3 คน

ลำดับที่	ตำแหน่ง	ประเภท	จำนวน (คน)
1	ครู	ข้าราชการ	1
2	ผู้ดูแลเด็ก	พนักงานจ้างภารกิจ	1
3	ผู้ดูแลเด็ก	ลูกจ้างทั่วไป	1
รวม			3

โรงเรียนอนุบาลเอกชน 3 แห่ง

1. โรงเรียนอนุบาลพฤษชาติ
2. โรงเรียนอนุบาลบัณฑิตา
3. โรงเรียนอนุบาลเพ็ญพักตร์

4.2 สาธารณสุข

โรงพยาบาลส่งเสริมสุขภาพตำบล 2 แห่ง

1. โรงพยาบาลส่งเสริมสุขภาพตำบลม่วงพรมคร
2. โรงพยาบาลส่งเสริมสุขภาพตำบลบ้านคลองศิลา

รวมบุคลากรทางด้านสาธารณสุขที่ปฏิบัติหน้าที่ ในโรงพยาบาลส่งเสริมสุขภาพตำบล 2 แห่ง จำนวน 23 คน

1. โรงพยาบาลส่งเสริมสุขภาพตำบลม่วงพรมคร

บุคลากรทางด้านสาธารณสุขที่ปฏิบัติหน้าที่ ในโรงพยาบาลส่งเสริมสุขภาพตำบลม่วงพรมคร ทั้งหมด จำนวน 11 คน

ลำดับที่	ตำแหน่ง	ประเภท	จำนวน (คน)
1	นักวิชาการสาธารณสุข	ข้าราชการ	2
2	เจ้าพนักงานทันตสาธารณสุข	ข้าราชการ	1
3	พยาบาลวิชาชีพปฏิบัติการ	ข้าราชการ	1
4	เจ้าพนักงานสาธารณสุขปฏิบัติงาน	ข้าราชการ	1
5	แพทย์แผนไทย	ลูกจ้างเหมา	1
6	พนักงานช่วยเหลือคนไข้	ลูกจ้างเหมา	1
7	เจ้าพนักงานธุรการ	ลูกจ้างเหมา	1
8	ผู้ช่วยทันตกรรม	ลูกจ้างเหมา	1
9	ผู้ช่วยเหลือคนไข้ด้านการนวดแผนไทย	ลูกจ้างเหมา	1
10	นักจัดการงานทั่วไป	ลูกจ้างเหมา	1
รวม			11

ที่มา : โรงพยาบาลส่งเสริมสุขภาพตำบลม่วงพรมคร ณ วันที่ 23 กุมภาพันธ์ 2564



2. โรงพยาบาลส่งเสริมสุขภาพส่วนตำบลบ้านสี่แยกคลองศิลา

บุคลากรทางด้านสาธารณสุขที่ปฏิบัติหน้าที่ ในโรงพยาบาลส่งเสริมสุขภาพตำบลบ้านสี่แยกคลองศิลา
ทั้งหมด 12 คน

ลำดับที่	ตำแหน่ง	ประเภท	จำนวน (คน)
1	นักวิชาการสาธารณสุข	ข้าราชการ, ลูกจ้างเหมา	2
2	พยาบาลวิชาชีพปฏิบัติการ	ข้าราชการ	1
3	เจ้าพนักงานสาธารณสุขปฏิบัติงาน	ข้าราชการ	1
4	เจ้าพนักงานทันตสาธารณสุข	ลูกจ้างชั่วคราว	1
5	นักกายภาพบำบัด	ลูกจ้างเหมา	1
6	แพทย์แผนไทย	ลูกจ้างเหมา	1
7	ผู้ปฏิบัติงานด้านการแพทย์แผนไทย	ลูกจ้างเหมา	1
8	พนักงานช่วยเหลือคนไข้	ลูกจ้างเหมา	1
9	เจ้าพนักงานธุรการ	ลูกจ้างเหมา	1
10	ผู้ช่วยเจ้าหน้าที่ทันตภิบาล	ลูกจ้างเหมา	1
11	แม่บ้าน	ลูกจ้างเหมา	1
รวม			12

ที่มา : โรงพยาบาลส่งเสริมสุขภาพตำบลบ้านสี่แยกคลองศิลา ณ วันที่ 23 กุมภาพันธ์ 2564

ร้านขายยาแผนปัจจุบัน 7 แห่ง

- | | |
|----------------------|-----------|
| 1. พิกษ์เภสัช | หมู่ที่ 1 |
| 2. ร้านขายยา ช.เภสัช | หมู่ที่ 1 |
| 3. บัณฑิตเภสัช | หมู่ที่ 1 |
| 4. ปริณญาเภสัช | หมู่ที่ 1 |
| 5. บ้านยาควนสามัคคี | หมู่ที่ 1 |
| 6. บ้านยาศรีรักษา | หมู่ที่ 8 |
| 7. จิว-แจ้วเภสัช | หมู่ที่ 9 |

4.3 อาชญากรรม

องค์การบริหารส่วนตำบลพ่วงพรมคร ไม่มีเหตุอาชญากรรมเกิดขึ้นแต่มีเหตุการณ์ลักขโมยทรัพย์สินประชาชน ซึ่งทางองค์การบริหารส่วนตำบลก็ได้ดำเนินการป้องกันการเกิดเหตุดังกล่าวจากการสำรวจข้อมูลพื้นฐานพบว่า ส่วนมากครัวเรือนมีการป้องกันอุบัติภัยอย่างถูกวิธี มีความปลอดภัยในชีวิตและทรัพย์สิน รวมทั้งได้ตั้งจุดตรวจ จุดสกัด จุดบริการ ในช่วงเทศกาลที่มีวันหยุดหลายวันเพื่ออำนวยความสะดวกให้กับประชาชน แต่ปัญหาที่พบเป็นประจำคือการทะเลาะวิวาทของกลุ่มวัยรุ่น โดยเฉพาะในสถานที่จัดงานดนตรี งานมหรสพ เป็นปัญหาที่ชุมชนได้รับผลกระทบเป็นอย่างมาก การแก้ไขปัญหา คือการแจ้งเตือนให้ผู้ปกครองดูแลบุตรหลานของตน ประชาสัมพันธ์ให้ทราบถึงผลกระทบผลเสียหาย และโทษที่ได้รับจากการเกิดเหตุทะเลาะวิวาท การขอความร่วมมือไปยังผู้นำ การขอคำสั่งจาก ตำรวจ ผู้นำ อปพร. เพื่อระงับเหตุไม่ให้เกิดความรุนแรง แต่จะไม่ให้เกิดขึ้นเลยยังเป็นปัญหาที่ปัจจุบันไม่สามารถที่จะแก้ไขได้ ทั้งที่มีการร่วมมือกันหลายฝ่าย เป็นเรื่องที่ทางองค์การบริหารส่วนตำบลจะต้องหาวิธีที่จะแก้ไขปัญหาให้กับประชาชนต่อไปตามอำนาจหน้าที่ที่สามารถดำเนินการได้

4.4 ยาเสพติด

ปัญหายาเสพติดในชุมชนขององค์การบริหารส่วนตำบลพ่วงพรมคร จากการที่ทางสถานีตำรวจภูธรอำเภอเคียนซาได้แจ้งให้กับองค์การบริหารส่วนตำบลทราบนั้น พบว่าในเขตองค์การบริหารส่วนตำบล มีผู้ที่ติดยาเสพติดแต่เมื่อเทียบกับพื้นที่อื่นถือว่าน้อย และยังไม่พบผู้ค้า เหตุผลก็เนื่องมาจากได้รับความร่วมมือกับทางผู้นำ ประชาชน หน่วยงานขององค์การบริหารส่วนตำบล ที่ช่วยสอดส่องดูแลอยู่เป็นประจำ การแก้ไขปัญหาขององค์การบริหารส่วนตำบลสามารถทำได้เฉพาะตามอำนาจหน้าที่เท่านั้น เช่น การณรงค์ การประชาสัมพันธ์ การแจกเบาะแส การฝึกอบรมให้ความรู้ ถ้านอกเหนือจากอำนาจหน้าที่ ก็เป็นเรื่องของอำเภอหรือตำรวจแล้วแต่กรณี ทั้งนี้ องค์การบริหารส่วนตำบลก็ได้ให้ความร่วมมือมาโดยตลอด

4.5 การสังคมสงเคราะห์

องค์การบริหารส่วนตำบลพ่วงพรมครได้ดำเนินการด้านสังคมสงเคราะห์ ดังนี้

1. ดำเนินการจ่ายเบี้ยยังชีพให้กับผู้สูงอายุ ผู้พิการ และผู้ป่วยเอดส์
2. รับลงทะเบียนและประสานโครงการเงินอุดหนุนเพื่อการเลี้ยงดูเด็กแรกเกิด
3. ประสานการทำบัตรผู้พิการ
4. ประสานงาน ช่วยเหลือผู้ยากจน ยากไร้ รายได้น้อย และผู้ด้อยโอกาสไร้ที่พึ่งกับหน่วยงานที่

เกี่ยวข้อง

5. ระบบบริการพื้นฐาน

5.1 การคมนาคมขนส่ง

ถนนลาดยาง มีจำนวน 26 สาย

ลำดับ ที่	ชื่อถนน	หมู่ที่	สภาพถนน	ระยะทางของ ถนน (ประมาณ เมตร)	คู/ท่อ ระบาย น้ำ
1	ถนนสายเขาวัง- ต.อรัญคามวารี	1	ถนนลาดยาง	2,228	มี
2	ถนนสายซอยทางเข้า อบต.พ่วงพรมคร หมู่ที่ 1	1	ถนนลาดยาง	125	มี
3	ถนนลาดยางสายทางเข้าโรงเรียนพ่วงพรมครวิทยา	1	ถนนลาดยาง	650	มี
4	ถนนสายบ่อถ่านศิลา - ต.อรัญคามวารี	2	ถนนลาดยาง	2,200	มี
5	ถนนลาดยาง ซอยภูทองซีแพค	2	ถนนลาดยาง	1,890	มี
6	ถนนลาดยางสายบ้านควนสุข - บ้านปลายคลองน้ำแดง	3	ถนนลาดยาง	1,320	มี
7	ถนนลาดยาง สาย 12-3-9	3	ถนนลาดยาง	1,430	มี
8	ถนนลาดยาง สาย 11-7	7	ถนนลาดยาง	945	มี
9	ถนนลาดยางสาย 9-7-11	7	ถนนลาดยาง	605	มี
10	ถนนลาดยางสายบ้านควนกลางสาด - ต.อรัญคามวารี	8	ถนนลาดยาง	1,000	มี
11	ถนนลาดยาง สาย 12-3-9	9	ถนนลาดยาง	600	มี
12	ถนนลาดยางซอยหน้าศาลา	10	ถนนลาดยาง	3,375	มี
13	ถนนสายห้วยลึก แยก ทล4133- ม.11	11	ถนนลาดยาง	3,200	มี
14	ถนนลาดยาง สาย 12-3-9	12	ถนนลาดยาง	1,635	มี
15	ถนนลาดยางซอยสมบูรณ์ประชาสรรค์	12	ถนนลาดยาง	1,350	มี
16	ถนนลาดยางสายบ้านบกหูน ซอยต้นมุด-ต.บ้านเสด็จ	13	ถนนลาดยาง	2,405	มี
17	ถนนลาดยางสาย ซอยป่าเจียร	13	ถนนลาดยาง	916	มี
18	ถนนทางหลวงแผ่นดิน หมายเลข 4133	1,6,4	ถนนลาดยาง	8,000	มี
19	ถนนสายควนสามัคคี - ต.ควนศรี	1,8,5	ถนนลาดยาง	3,467	มี
20	ถนนทางหลวงแผ่นดิน หมายเลข 4199	1,9	ถนนลาดยาง	11,000	มี
21	ถนนทางหลวงแผ่นดิน หมายเลข 44 (กระบี่-สุท)	10,12	ถนนลาดยาง	9,000	มี
22	ถนนทางหลวงชนบท หมายเลข 2055	10,13	ถนนลาดยาง	5,500	มี
23	ถนนทางหลวงแผ่นดิน หมายเลข 44 (สุท-กระบี่)	12,10	ถนนลาดยาง	9,000	มี

ลำดับ ที่	ชื่อถนน	หมู่ที่	สภาพถนน	ระยะทางของ ถนน (ประมาณเมตร)	คู/ท่อ ระบาย น้ำ
24	ถนนทางหลวงชนบท หมายเลข 2018	2,10	ถนนลาดยาง	8,126	มี
25	ถนนทางหลวงชนบท หมายเลข 2017	3,12	ถนนลาดยาง	7,931	มี
26	ถนนสาย 7-11 เชื่อม ม.12 อีป็น	7,11	ถนนลาดยาง	1,750	มี
รวม				92,703	

ข้อมูลเดือน มิถุนายน 2564

ถนนคอนกรีต มีจำนวน 37 สาย

ลำดับ ที่	ชื่อถนน	หมู่ที่	สภาพถนน	ระยะทางของ ถนน (ประมาณเมตร)	คู/ท่อ ระบาย น้ำ
1	ถนน คสล. ซอยแก้วกิมจันทร์	1	ถนนคอนกรีต	350	มี
2	ถนน คสล. ภายใน อบต.พ่วงพรมคร	1	ถนนคอนกรีต	175	มี
3	ถนน คสล. ซอยเขาวิ้ง	1	ถนนคอนกรีต	1,200	มี
4	ถนน คสล. ซอยสนามชนไก่	1	ถนนคอนกรีต	260	มี
5	ถนน คสล. ซอยเทพเดชา	1	ถนนคอนกรีต	282	มี
6	ซอยวัดควนสามัคคี	1	ถนนคอนกรีต	415	มี
7	ซอยน้ำผึ้ง	1	ถนนคอนกรีต	365	มี
8	ซอยโชติช่วง	1	ถนนคอนกรีต	260	มี
9	ถนน คสล. ซอยเจ้าโส	1	ถนนคอนกรีต	121	
10	ถนน คสล. ซอยกำนันถ่อง	1	ถนนคอนกรีต	172	
11	ถนน คสล. ซอยเมืองทวี	1	ถนนคอนกรีต	290	
12	ถนน คสล. ทางเข้าสำนักสงฆ์บ่อถ่านศิลา	2	ถนนคอนกรีต	95	มี
13	ซอยราษฎร์อุทิศ	2	ถนนคอนกรีต	700	มี
14	ถนน คสล. สาย 12-3-9	3	ถนนคอนกรีต	485	มี
15	ถนน คสล. สายอ่างเก็บน้ำห้วยน้ำแดง	3	ถนนคอนกรีต	300	มี
16	ถนน คสล. ซอยศาลาอเนกประสงค์ ม.4	4	ถนนคอนกรีต	450	มี
17	ถนน คสล. ซอยสันตินิมิตร	4	ถนนคอนกรีต	1,237	มี
18	ซอยทุ่งต้นโหนด	4	ถนนคอนกรีต	760	มี
19	ถนน คสล. ซอยหารดำ	5	ถนนคอนกรีต	850	มี

ลำดับ ที่	ชื่อถนน	หมู่ที่	สภาพถนน	ระยะทางของ ถนน (ประมาณเมตร)	คู/ท่อ ระบายน้ำ
20	ถนน คสล. ซอยลู่จวบ	5	ถนนคอนกรีต	692	มี
21	ซอยข้าง ศพด.	5	ถนนคอนกรีต	175	มี
22	ถนน คสล. ซอยปลายดาน	6	ถนนคอนกรีต	2,040	มี
23	ถนน คสล. ทางเข้าสำนักสงฆ์พรหมรังสิต	6	ถนนคอนกรีต	120	มี
24	ซอยควนข้างหัน	6	ถนนคอนกรีต	2,000	มี
25	ถนน คสล. ซอยวังครก	7	ถนนคอนกรีต	2,335	มี
26	ถนน คสล. ซอยศาลาอเนกประสงค์ ม.8	8	ถนนคอนกรีต	150	มี
27	ถนน คสล. สาย 12-3-9	9	ถนนคอนกรีต	490	มี
28	ถนน คสล. ซอยควนข้างหัน	9	ถนนคอนกรีต	745	มี
29	ซอยควนพร้อม	9	ถนนคอนกรีต	1,192	มี
30	ถนนคสล.ซอยพรุสัฒตอนล่าง	10	ถนนคอนกรีต	941	
31	ถนน คสล. ซอยนาเหนือ	11	ถนนคอนกรีต	920	มี
32	ซอยศาลาลู่ดำ	11	ถนนคอนกรีต	2,690	มี
33	ซอยตาคำ	11	ถนนคอนกรีต	400	มี
34	ถนน คสล. ซอยกันภัย	12	ถนนคอนกรีต	375	มี
35	ถนน คสล. ซอยในปราบ	13	ถนนคอนกรีต	1,635	มี
36	ถนน คสล. สายสี่แยกคลองศิลา-สองพี่น้อง	9,7	ถนนคอนกรีต	1,000	มี
37	ถนน คสล. ซอยป่าเจียร	13	ถนนคอนกรีต	884	มี
รวม				27,551	

ข้อมูลเดือน มิถุนายน 2564

ถนนหินคลุก มีจำนวน 52 สาย

ลำดับ ที่	ชื่อถนน	หมู่ที่	สภาพถนน	ระยะทางของ ถนน (เมตร)	คู/ท่อ ระบายน้ำ
1	ถนนซอยนายฉิ้น หมู่ที่ 1	1	ถนนหินคลุก	1,850	มี
2	ซอยประปา	1	ถนนหินคลุก	460	มี
3	ซอยโชติช่วง	1	ถนนหินคลุก	400	มี
4	ซอยแก้วกิมจันทร์	1	ถนนหินคลุก	50	มี

ลำดับ ที่	ชื่อถนน	หมู่ที่	สภาพถนน	ระยะทางของ ถนน (เมตร)	คู/ท่อ ระบายน้ำ
5	ซอยประจักษ์	1	ถนนหินคลุก	600	มี
6	ถนนซอยกำพล หมู่ที่ 2	2	ถนนหินคลุก	2,000	มี
7	ซอยราษฎร์	2	ถนนหินคลุก	1,600	มี
8	ซอยบ่อถ่าน	2	ถนนหินคลุก	550	มี
9	ซอยประเสริฐ-สัมพันธ์	2	ถนนหินคลุก	1,500	มี
10	ซอยควนพร้อม - ศิริวงศ์	2	ถนนหินคลุก	1,100	มี
11	ถนนซอยชวนชม หมู่ที่ 3	3	ถนนหินคลุก	1,650	มี
12	ถนนซอยควนสุข หมู่ที่ 3	3	ถนนหินคลุก	1,210	มี
13	ถนนซอยอ่างเก็บน้ำห้วยน้ำแดง	3	ถนนหินคลุก	3,300	มี
14	ซอยสายใหม่	3	ถนนหินคลุก	2,600	มี
15	ซอยลุงเพ็ญ	3	ถนนหินคลุก	750	มี
16	ถนนสาย 12 - 3 - 9	3	ถนนหินคลุก	2,295	มี
17	ซอยทุ่งต้นโหนด	4	ถนนหินคลุก	600	มี
18	ซอยปากบางดี	4	ถนนหินคลุก	1,600	มี
19	ซอยคันกั้นน้ำ	5	ถนนหินคลุก	850	มี
20	ซอยลุงจาง	6	ถนนหินคลุก	1,150	มี
21	ซอยเกาะเจ้าเที่ยง	6	ถนนหินคลุก	1,450	มี
22	ซอยคลองชลประทาน	6	ถนนหินคลุก	1,000	มี
23	ซอยคันคลองชลประทาน (ตอน 2)	6	ถนนหินคลุก	1,200	มี
24	ซอยอ่างเก็บน้ำควนช้างหัน	6	ถนนหินคลุก	1,100	มี
25	ซอยสองพี่น้อง	7	ถนนหินคลุก	1,650	มี
26	ซอยสุขใจ	7	ถนนหินคลุก	1,600	มี
27	ซอยควนช้างหัน	9	ถนนหินคลุก	855	มี
28	ซอยป่าเนตร	9	ถนนหินคลุก	945	มี
29	ซอยควนพร้อม	9	ถนนหินคลุก	1,208	มี
30	ถนนสาย 12 - 3 - 9	9	ถนนหินคลุก	2,310	มี
31	ซอยพรุสัมตอนล่าง	10	ถนนหินคลุก	1,109	มี

ลำดับ ที่	ชื่อถนน	หมู่ที่	สภาพถนน	ระยะทางของ ถนน (เมตร)	คู/ท่อ ระบายน้ำ
32	ซอยพรุสัมตอนบน	10	ถนนหินคลุก	3,800	มี
33	ซอยหน้าศาลา ม.10	10	ถนนหินคลุก	1,800	มี
34	ซอยสมศักดิ์ตอนบน	10	ถนนหินคลุก	3,100	มี
35	ซอยหน้าโรงเรียนบ้านไร่ยาว	10	ถนนหินคลุก	730	มี
36	ซอยสมศักดิ์ตอนล่าง	10	ถนนหินคลุก	1,750	มี
37	ซอยสี่โลตอนบน	10	ถนนหินคลุก	1,650	มี
38	ซอยสี่โลตอนล่าง	10	ถนนหินคลุก	900	มี
39	ซอยป่าจันทร์	10	ถนนหินคลุก	450	มี
40	ซอยโชคชัย	11	ถนนหินคลุก	2,000	มี
41	ซอยเจริญมิตร	11	ถนนหินคลุก	2,000	มี
42	ซอยการุณราษฎร์	11	ถนนหินคลุก	1,100	มี
43	ซอยศาลาลุงดำ	11	ถนนหินคลุก	1,310	มี
44	ซอยการุณราษฎร์ (ตอม 2)	11	ถนนหินคลุก	1,100	มี
45	สาย 11-7	11-7	ถนนหินคลุก	1,500	มี
46	ซอยเสรี	12	ถนนหินคลุก	3,100	มี
47	ซอยเจริญ	12	ถนนหินคลุก	1,250	มี
48	ซอยคงแก้ว	12	ถนนหินคลุก	1,500	มี
49	ซอยกันภัย	12	ถนนหินคลุก	2,700	มี
50	ถนนสาย 12 - 3 - 9	12	ถนนหินคลุก	470	มี
51	ซอยนิกร	12	ถนนหินคลุก	1,830	มี
52	ซอยป่าเจียร	13	ถนนหินคลุก	500	มี
รวม				76,027	

ข้อมูลเดือน มิถุนายน 2564

ถนนหินผุ มีจำนวน 4 สาย

ลำดับ ที่	ชื่อถนน	หมู่ที่	สภาพ ถนน	ระยะทางของ ถนน (เมตร)	คู/ท่อ ระบาย น้ำ
1	ซอยส่งโสม	1	ถนนหินผุ	1,100	มี

ลำดับ ที่	ชื่อถนน	หมู่ที่	สภาพ ถนน	ระยะทางของ ถนน (เมตร)	คู/ท่อ ระบาย น้ำ
2	ซอยทางเข้าระบบประปา	2	ถนนหินผุ	560	
3	สายทางเข้าบ่อน้ำร้อน	7	ถนนหินผุ	1,160	
4	ซอยหุบ ตอนบน	2,9,10,3	ถนนหินผุ	3,950	
รวม				6,770	

ข้อมูลเดือน มิถุนายน 2564

ถนนดิน มีจำนวน 17 สาย

ลำดับ ที่	ชื่อถนน	หมู่ที่	สภาพถนน	ระยะทางของ ถนน (เมตร)	คู/ท่อ ระบาย น้ำ
1	ซอยนวลศรีทอง	1	ถนนดิน	150	
2	ซอยบ่อถ่าน-เข่าขัน	2	ถนนดิน	2,500	
3	ซอยควนสุข (ตอน3)	3	ถนนดิน	800	
4	ซอยหารคน	4	ถนนดิน	3,600	
5	ซอยศาลาอเนกประสงค์ (ตอน2)	4	ถนนดิน	1,200	
6	ถนนคั่นกันน้ำ	5	ถนนดิน	1,010	
7	ซอยคั่นคลอง	6	ถนนดิน	4,000	
8	ซอยอุทิศ	6	ถนนดิน	750	
9	ซอยตากิจ	6	ถนนดิน	2,000	
10	ซอยบังกุล	8	ถนนดิน	950	
11	ซอยเพชรอาวุธ	9	ถนนดิน	1,500	
12	ซอยยายต๋อง	11	ถนนดิน	730	
13	ซอยร่วมใจ	13	ถนนดิน	2,000	
14	ซอยวันแม่	13	ถนนดิน	1,000	
15	ซอยตาตอม	13	ถนนดิน	3,000	
16	ซอยหลวงแพ่ง	13	ถนนดิน	230	
17	ซอยธราพร	13	ถนนดิน	700	
รวม				26,120	

ข้อมูลเดือน มิถุนายน 2564

5.2 การไฟฟ้า

ทุกหมู่บ้านมีไฟฟ้าใช้ประมาณร้อยละ 90 ยกเว้นพื้นที่ทางการเกษตรบางแห่งยังไม่มีไฟฟ้าขยายไปถึงมีครัวเรือนที่ใช้พลังงานไฟฟ้าโซล่าเซลล์ ประมาณร้อยละ 2

5.3 การประปา

ประปาหมู่บ้าน จำนวน 25 แห่ง ครัวเรือนทั้งหมด 4,998 ครัวเรือน แยกเป็นครัวเรือนที่มีน้ำประปาใช้ 3,643 ครัวเรือน คิดเป็นร้อยละ 72.89 ของผู้ใช้น้ำ มีรายละเอียดดังนี้

หมู่ ที่	ชื่อหมู่บ้าน	ครัวเรือน ทั้งหมด	ครัวเรือนที่ มีน้ำประปาใช้	ร้อยละ ของผู้ใช้น้ำ	จำนวน ประปา(แห่ง)	ประเภทประปา
1	ควนสามัคคี	1,070	925	86.45	1	ฝิวดินขนาดใหญ่
2	ควนคีรีวงศ์	461	390	84.6	1	ฝิวดินขนาดใหญ่มาก
3	ปลายควน	337	299	88.72	1	ฝิวดินขนาดใหญ่
4	บางดี	295	50	16.95	1	ฝิวดินขนาดใหญ่
5	คลองโร	323	295	91.33	1	บาดาลขนาดใหญ่
6	พรหมรังสิต	309	260	84.14	3	บาดาลขนาดเล็ก/ฝิวดินขนาดใหญ่
7	สองพี่น้อง	202	-	-	-	-
8	ควนกลางสาด	253	227	89.72	4	บาดาลขนาดกลาง
9	สี่แยกคลองศิลา	491	435	88.59	3	บาดาลขนาดกลาง
10	ไร่ยาว	453	114	23.22	1	ฝิวดิน ต่อจากประปาม.2
11	ห้วยลึก	262	190	72.52	1	ฝิวดิน ต่อจากประปาม.6
12	สมบุญณ์ ประชาสรรค์	284	210	73.94	3	บาดาลขนาดกลาง
13	บกหุ้	284	248	87.32	5	บาดาลขนาดกลาง
	รวม	4,998	3,643	72.89	25	

5.4 โทรศัพท์

- สถานีโทรคมนาคม (ชุมสายโทรศัพท์ 500 เลขหมาย) 1 แห่ง

5.5 ไปรษณีย์หรือการสื่อสารหรือการขนส่ง และวัสดุ ครุภัณฑ์

- ไปรษณีย์ไทย1 แห่ง (คปณ.พ่วงพรมคร)



6. ระบบเศรษฐกิจ

6.1 การเกษตร

อาชีพโดยส่วนใหญ่ของราษฎรตำบลพ่วงพรมคร ประกอบอาชีพทางเกษตรกรรมทำสวนยางพารา ปาล์มน้ำมัน ทูเรียน มังคุด และลองกอง ข้อมูลเกษตรกรที่ขึ้นทะเบียน ณ เกษตรอำเภอ เคียนซา ทั้งหมด 63,106.80 ไร่ แบ่งออกเป็นหมู่ 13 หมู่ มีรายละเอียดดังนี้

หมู่ที่	ยางพารา (ไร่)	ปาล์มน้ำมัน (ไร่)	ทูเรียน (ไร่)	มังคุด (ไร่)	ลองกอง (ไร่)	อื่นๆ
1	2,486.2	419.34	27.5	0	2	
2	5,823.14	1893.7	81.59	7	6.53	
3	4,316.49	2,290.08	28.75	3	2	
4	2,475.47	2,438.6	29.77	1	0	
5	977.58	3,550.13	33.25	4	6	
6	2,292.73	2,161.89	21.5	3	6.5	
7	2,530.28	864.56	22.4	5.65	4.9	
8	765.75	562.41	35.47	0	3	
9	4,222.28	1,253.67	87.85	7.69	19.67	
10	5,657.47	2,688.66	62.63	2	3.25	
11	2,827.47	834.55	35.9	0	2.5	
12	2,165.19	1,778.18	69.29	0	1	
13	3,840.94	1,266.88	96.57	0	0	
รวม	40,380.99	22,002.65	632.47	33.34	57.35	

ที่มา : สำนักงานเกษตร อ.เคียนซา จ.สุราษฎร์ธานี ณ วันที่ 29 มกราคม 2564

6.2 การประมง

การประมงเป็นการประมงน้ำจืด โดยตำบลพ่วงพรมคร มีแม่น้ำตาปีไหลผ่าน ซึ่งอยู่ในเขตพื้นที่ หมู่ที่ 5 บ้านคลองโร

6.3 การปศุสัตว์

ข้อมูลจำนวนสัตว์เลี้ยงในพื้นที่ตำบลพวงพรมคร ทั้งหมด 28,608 ตัว แบ่งเป็นจำนวน โค 761 ตัว กระบือ 2 ตัว หมู 90 ตัว ไก่ 27,797 ตัว เป็ด 719 ตัว ตามรายละเอียดในตาราง

หมู่ที่	ชนิด					
	โค จำนวน(ตัว)	กระบือ จำนวน(ตัว)	หมู จำนวน(ตัว)	ไก่ จำนวน(ตัว)	เป็ด จำนวน(ตัว)	อื่นๆ จำนวน (ตัว)
1	51	2	11	3,073	49	-
2	61	-	50	3,379	62	-
3	19	-	-	1,860	50	-
4	143	-	-	2,458	-	-
5	99	-	26	1,409	200	-
6	84	-	-	2,388	-	-
7	-	-	-	2,186	-	-
8	70	-	-	1,922	-	-
9	16	-	-	2,699	350	-
10	63	-	-	1,357	-	-
11	58	-	-	1,783	-	-
13	62	-	-	1,628	-	-
รวม	761	2	90	27,797	719	-

ที่มา : สำนักงานปศุสัตว์ อ.เคียนซา จ.สุราษฎร์ธานี ณ วันที่ 25 กุมภาพันธ์ 2564

6.4 การบริการ

- ท่ารถ 2 แห่ง
- ร้านอาหาร 15 แห่ง

ตู้กดเงินสด (ATM) 5 แห่ง

1. ธนาคารกรุงไทย
2. ธนาคารเพื่อการเกษตรและสหกรณ์ (ธกส.)
3. ธนาคารออมสิน
4. ธนาคารกสิกรไทย
5. ธนาคารกรุงเทพ

6.5 การท่องเที่ยว

- บ่อถ่านหินคิลลา ตั้งอยู่ที่ หมู่ที่ 2 บ้านควนคีรีวงศ์ ตำบลม่วงพรมคร อำเภอกะเจ็ยนซาจังหวัดสุราษฎร์ธานี
- บ่อน้ำร้อน ตั้งอยู่ที่ หมู่ที่ 7 บ้านสองพี่น้อง ตำบลม่วงพรมคร อำเภอกะเจ็ยนซา จังหวัดสุราษฎร์ธานี
- หนองน้ำบางดี ตั้งอยู่ที่ หมู่ที่ 4 บ้านบางดี ตำบลม่วงพรมคร อำเภอกะเจ็ยนซา จังหวัดสุราษฎร์ธานี
- แม่น้ำตาปี ในพื้นที่ หมู่ที่ 4 หมู่ที่ 5 และหมู่ที่ 6 ตำบลม่วงพรมคร อำเภอกะเจ็ยนซาจังหวัดสุราษฎร์ธานี

6.6 อุตสาหกรรม

มีอุตสาหกรรมในครัวเรือน เช่น โรงรมยาง การเผาถ่าน การแปรรูปไม้ การผลิตน้ำดื่ม

6.7 การพาณิชย์และกลุ่มอาชีพ

การพาณิชย์

ปั้มน้ำมัน 7 แห่ง

- | | |
|--------------------------|----------------------------------|
| 1. เอ็มบีโตเลียม หมู่ 1 | 4. ปั้มนงลักษณะปีโตรเลียม หมู่ 1 |
| 2. รัตนาออยล์ หมู่ 1 | 5. แอมออยมินิมาร์ท หมู่ 2 |
| 3. หนุแก้วออยล์ หมู่ 1 | 6. ปั้มน้ำมันไร่ยาว หมู่ 10 |
| 7. ปุนยวิทย์ออยล์ หมู่ 1 | |

สหกรณ์ 3 แห่ง

1. สหกรณ์กองทุนสวนยางสองพี่น้องคลองคิลลาจำกัด
2. สหกรณ์กองทุนสวนยางม่วงพรมครจำกัด
3. สหกรณ์เครดิตยูเนียน บ้านบกหูน

ธนาคาร 1 แห่ง คือ

1. ธนาคารเพื่อการเกษตรและสหกรณ์ (ธกส.)

กลุ่มอาชีพ

- | | |
|--------------------------------|---------------------------|
| - กลุ่มผสมปุ๋ย | - กลุ่มเพาะเห็ดฟาง |
| - กลุ่มเลี้ยงแพะ | - กลุ่มผลิตเครื่องแกง |
| - กลุ่มเลี้ยงจิ้งหรีด | - กลุ่มเลี้ยงด้วง |
| - กลุ่มแปรรูปผลผลิตทางการเกษตร | - กลุ่มเลี้ยงไก่พันธุ์ไข่ |
| - กลุ่มเลี้ยงผึ้ง | - กลุ่มปลูกข้าว |

6.8 แรงงาน

ประชากรในเขตองค์การบริหารส่วนตำบลม่วงพรมคร ส่วนใหญ่ทำอาชีพเกษตรกรรม คือ สวนยาง สวนปาล์ม และสวนผลไม้เป็นบางส่วนรวมถึงการทำประมงน้ำจืด อาชีพรับจ้างทั่วไป

7. ศาสนา ประเพณี วัฒนธรรม

7.1 การนับถือศาสนา



9. อื่น ๆ

9.1 ศักยภาพขององค์การบริหารส่วนตำบล

คณะผู้บริหารองค์การบริหารส่วนตำบล จำนวน 4 คน

ชื่อ - สกุล	ตำแหน่ง	วุฒิการศึกษา	เบอร์โทรศัพท์
1. นายพยุชน นุ่นชูคั่น	นายก อบต.	ม.ปลาย	098 565 6496
2. นายกริฑารม แมนเมือง	รองนายก	ปริญญาตรี	081 894 9468
3. นายเชษฐ์ แสงเพชร	รองนายก	ปริญญาตรี	087 283 6035
4. นายพนาไพโร เพชรไต้	เลขานายก	ปริญญาตรี	086 492 7301

สมาชิกองค์การบริหารส่วนตำบลฟ่วงพรมคร จำนวน 25 คน

ชื่อ - สกุล	ตำแหน่ง	วุฒิการศึกษา	เบอร์โทรศัพท์
1. นายเจริญ พูนवल	ประธานสภาฯ	ม.ปลาย	064-2148029
2. นายนิกร ภู่อาย	รองประธานสภาฯ	ม.ปลาย	098-0524281
3. นายมโน เสนขวิญแก้ว	เลขาฯ	ม.ปลาย	095-0322228
4. นายโชคชัย ชุมทอง	ส.อบต.หมู่ที่ 1	ม.ปลาย	081-2725044
5. นายเพลิน ทองรอด	ส.อบต.หมู่ที่ 1	ม.ปลาย	061-2326971
6. นายไวพจน์ คล้ายวิเศษ	ส.อบต.หมู่ที่ 2	ประถมศึกษา	089-5917127
7. นายเสริมศักดิ์ ดั่งเรือง	ส.อบต.หมู่ที่ 2	ปริญญาตรี	065-5404852
8. นายสมหมาย บัวจัน	ส.อบต.หมู่ที่ 3	ประถมศึกษา	099-4074486
9. นายสายชล คงวาริน	ส.อบต.หมู่ที่ 4	ม.ปลาย	087-8883405
10. นายทวี ปิชาติ	ส.อบต.หมู่ที่ 4	ประถมศึกษา	084-7445893
11. นายประดิษฐ์ กามณี	ส.อบต.หมู่ที่ 5	ม.ต้น	081-0888629
12. นายศุภณัฐ คงรักษ์	ส.อบต.หมู่ที่ 5	ปริญญาตรี	081-8055540
13. นายพงษ์เทพ ไกรสิทธิ์	ส.อบต.หมู่ที่ 6	ปริญญาตรี	082-8098253
14. นายสาคร โกงเหลง	ส.อบต.หมู่ที่ 6	ประถมศึกษา	085-7985702
15. นายพรศักดิ์ ล่องโลก	ส.อบต.หมู่ที่ 7	ม.ปลาย	091-8213443
16. น.ส.วิลาวรรณ จันทบุลย์	ส.อบต.หมู่ที่ 7	ม.ปลาย	093-6472516
17. นายอรรถพล บุญปาน	ส.อบต.หมู่ที่ 8	ปริญญาตรี	062-0763311
18. นายวิทยา แมนเมือง	ส.อบต.หมู่ที่ 9	ปริญญาตรี	080-0687602
19. นายทวีวัฒน์ ชูคง	ส.อบต.หมู่ที่ 9	ประถมศึกษา	092-9035934
20. นายโชคชัย พายุหะ	ส.อบต.หมู่ที่ 11	ม.ปลาย	091-8207035
21. นายสมคิด จันทบุลย์	ส.อบต.หมู่ที่ 11	ประถมศึกษา	085-7813917
22. นายวีระศักดิ์ ชูชาติ	ส.อบต.หมู่ที่ 12	ปริญญาโท	085-6741401
23. นายวิษณุ กำดัด	ส.อบต.หมู่ที่ 12	ม.ปลาย	065-3681549
24. นายโสพิศ ชูพักตร์	ส.อบต.หมู่ที่ 13	ม.ต้น	086-2789143
25. นายเอนก หลักชุม	ส.อบต.หมู่ที่ 13	ประถมศึกษา	098-6733002

การปกครองท้องถิ่นโดย กำนัน ผู้ใหญ่บ้าน

ชื่อ - สกุล	ตำแหน่ง	หมู่ที่	เบอร์โทรศัพท์
นายเรวัฒน์ แก้วประกอบ	ผู้ใหญ่บ้าน	1	089-8681308
นายสุทิพงษ์ หวานแก้ว	กำนัน	2	081-8941963
นายเทียนชัย สีที	ผู้ใหญ่บ้าน	3	087-2771742
นายโสรัช จันทร์ทอง	ผู้ใหญ่บ้าน	4	081-0909568
นายวัชระ วรดิถี	ผู้ใหญ่บ้าน	5	086-2709998
นายสุทธิ ไชยกุล	ผู้ใหญ่บ้าน	6	098-9846917
นายฉลอง พรหมศิลป์	ผู้ใหญ่บ้าน	7	092-6932612
นายชาคริต เกิดกุล	ผู้ใหญ่บ้าน	8	089-5922245
นายโผน ประสมรอด	ผู้ใหญ่บ้าน	9	064-0517754
นายเดชา จันทร์พร้อม	ผู้ใหญ่บ้าน	10	088-7582130
นายนรินทร์ศักดิ์ บุญสุข	ผู้ใหญ่บ้าน	11	098- 7087581
นายสุรภิจ ธิยาพันธ์	ผู้ใหญ่บ้าน	12	087-2655280
นายไชยา วิเชียร	ผู้ใหญ่บ้าน	13	082-8288248

บุคลากรองค์การบริหารส่วนตำบลพ่วงพรมคร จำนวน 33 คน

ลำดับที่	ตำแหน่ง	จำนวน (คน)
1	ปลัดองค์การบริหารส่วนตำบล	1
2	รองปลัดองค์การบริหารส่วนตำบล	1
สำนักปลัดองค์การบริหารส่วนตำบล		
1	หัวหน้าสำนักปลัด อบต.	1
สำนักปลัดองค์การบริหารส่วนตำบล		
2	นักวิเคราะห์นโยบายและแผนปฏิบัติการ/ชำนาญงาน	-
3	นักพัฒนาชุมชนชำนาญการ	1
4	นิติกรชำนาญการ	1
5	นักทรัพยากรบุคคลชำนาญการ	1
6	นักป้องกันและบรรเทาสาธารณภัยชำนาญการ	1
7	นักจัดการงานทั่วไปปฏิบัติการ	1
8	เจ้าพนักงานธุรการปฏิบัติงาน	1
9	เจ้าพนักงานสาธารณสุขปฏิบัติงาน/ชำนาญงาน	-

กองคลัง		
1	ผู้อำนวยการกองคลัง	-
2	นักวิชาการเงินและบัญชีปฏิบัติการ	1
3	เจ้าพนักงานการเงินและบัญชีปฏิบัติการ /ชำนาญงาน	-
4	เจ้าพนักงานพัสดุปฏิบัติงาน/ชำนาญงาน	-
5	นักวิชาการพัสดุปฏิบัติการ/ชำนาญงาน	-
6	นักวิชาการจัดเก็บรายได้ปฏิบัติการ	1
7	เจ้าพนักงานจัดเก็บรายได้ปฏิบัติการ/ชำนาญงาน	-
กองช่าง		
1	ผู้อำนวยการกองช่าง	1
2	วิศวกรโยธาปฏิบัติการ/ชำนาญการ	-
3	นายช่างโยธาปฏิบัติงาน/ชำนาญงาน	-
4	นายช่างเขียนแบบปฏิบัติงาน/ชำนาญงาน	-
5	เจ้าพนักงานธุรการชำนาญงาน	1
กองการศึกษา ศาสนา และวัฒนธรรม		
1	ผู้อำนวยการกองการศึกษาฯ	1
2	ครู คศ. 2	1
3	นักวิชาการศึกษาชำนาญการ	1
พนักงานจ้าง		
1	ผู้ช่วยเจ้าพนักงานธุรการ	1
2	ผู้ช่วยเจ้าพนักงานจัดเก็บรายได้	1
3	ผู้ช่วยเจ้าพนักงานสาธารณสุข	1
4	พนักงานขับรถยนต์	4
5	พนักงานขับเครื่องจักรกลขนาดหนัก	1
6	คนงานทั่วไป	1
7	คนงานประจำรถขยะ	2
8	ยาม	1
9	ผู้ช่วยนายช่างเขียนแบบ	1
10	ช่วยนายช่างโยธา	1
11	ผู้ช่วยช่างไฟฟ้า	1
12	ผู้ดูแลเด็ก	2

ระดับการศึกษาของบุคลากร

ระดับการศึกษา	จำนวน (คน)
ประถมศึกษา	2
มัธยมศึกษา / อาชีวศึกษา/ปวช.	5
อนุปริญญา/ปวส.	2
ปริญญาตรี	21
ปริญญาโท	4

รายรับจริงขององค์การบริหารส่วนตำบลประจำปีงบประมาณ พ.ศ. 2563

ลำดับที่	หมวด	จำนวน (บาท)
1	ภาษีอากร	256,336.03
2	ค่าธรรมเนียม ค่าปรับและใบอนุญาต	1,447,451.10
3	รายได้จากทรัพย์สิน	383,757.24
4	รายได้เบ็ดเตล็ด	428,976.30
5	ภาษีจัดสรร	27,805,785.87
6	เงินอุดหนุนทั่วไป	31,626,922.00
7	เงินนอกงบประมาณ (เงินอุดหนุนทั่วไปและเงินอุดหนุนเฉพาะกิจ)	8,342,361.00
รวม		70,291,589.54

เครื่องมือและครุภัณฑ์ต่าง ๆ

ลำดับที่	เครื่องมือครุภัณฑ์	จำนวน
1	รถยนต์ส่วนบุคคล	3 คัน
2	รถจักรยานยนต์	2 คัน
3	รถยนต์กู้ชีพ	1 คัน
4	รถเก็บขยะ	1 คัน
5	รถเกรดเดอร์	1 คัน
6	เครื่องพ่นหมอกควัน	2 เครื่อง
7	เรือท้องแบน	1 ลำ
8	เรือหางยาว พร้อมเครื่องยนต์	2 ลำ
9	เรือพาย	1 ลำ

ส่วนที่ 2

ยุทธศาสตร์องค์กรปกครองส่วนท้องถิ่น

ส่วนที่ 2

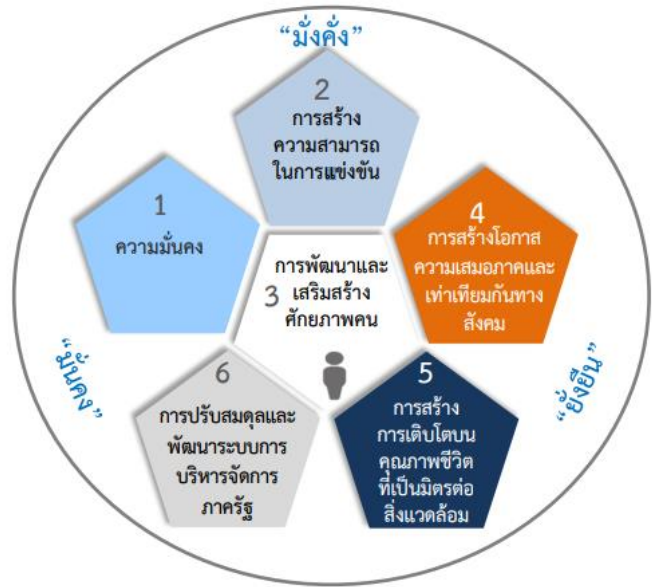
ยุทธศาสตร์การพัฒนากองศกรปกครองส่วนท้องถิ่น

1. ความสัมพันธ์ระหว่างแผนพัฒนาระดับมหภาค

1.1 แผนยุทธศาสตร์ชาติ 20 ปี

กรอบยุทธศาสตร์ชาติระยะ 20 ปี (พ.ศ. 2560 – 2579)

เพื่อให้บรรลุวิสัยทัศน์
 “ประเทศไทยมีความมั่นคง มั่งคั่ง ยั่งยืน
 เป็นประเทศพัฒนาแล้ว ด้วยการพัฒนา
 ตามปรัชญาของเศรษฐกิจพอเพียง”
 นำไปสู่การพัฒนาให้คนไทยมีความสุข
 และตอบสนองต่อการบรรลุ
 ซึ่งผลประโยชน์แห่งชาติ ในการที่จะพัฒนา
 คุณภาพชีวิต สร้างรายได้ระดับสูง
 เป็นประเทศพัฒนาแล้ว และสร้างความสุขของ
 คนไทย สังคมมีความมั่นคง เสมอภาคและ
 เป็นธรรม ประเทศสามารถแข่งขันได้ในระบบ
 เศรษฐกิจ



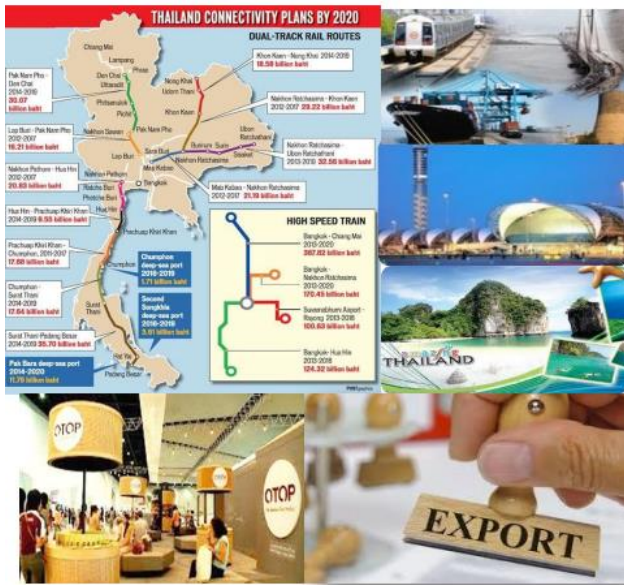
กรอบแนวทางที่สำคัญของยุทธศาสตร์ชาติระยะ 20 ปี



1.ด้านความมั่นคง

- (1) เสริมสร้างความมั่นคงของสถาบันหลักและการปกครองระบอบประชาธิปไตยอันมีพระมหากษัตริย์ทรงเป็นประมุข
- (2) ปฏิรูปกลไกการบริหารประเทศและพัฒนาความมั่นคงทางการเมือง จัดคอร์รัปชัน สร้างความเชื่อมั่นในกระบวนการยุติธรรม
- (3) การรักษาความมั่นคงภายในและความสงบเรียบร้อยภายใน ตลอดจนการบริหารจัดการความมั่นคงชายแดนและชายฝั่งทะเล
- (4) การพัฒนาระบบ กลไก มาตรการและความร่วมมือระหว่างประเทศทุกระดับ และรักษาคุณภาพความสัมพันธ์กับประเทศมหาอำนาจ เพื่อป้องกันและแก้ไขปัญหาความมั่นคงรูปแบบใหม่
- (5) การพัฒนาเสริมสร้างศักยภาพการเผชิญกำลังป้องกันประเทศ การรักษาความสงบเรียบร้อยภายในประเทศ สร้างความร่วมมือกับประเทศเพื่อนบ้านและมิตรประเทศ
- (6) การพัฒนาระบบการเตรียมพร้อมแห่งชาติและระบบบริหารจัดการภัยพิบัติ รักษาความมั่นคงของฐานทรัพยากรธรรมชาติ สิ่งแวดล้อม
- (7) การปรับกระบวนการทำงานของกลไกที่เกี่ยวข้องจากแนวตั้งสู่แนวนานมากขึ้น

กรอบแนวทางที่สำคัญของยุทธศาสตร์ชาติระยะ 20 ปี



2. ด้านการสร้างความสามารถในการแข่งขัน

- (1) การพัฒนาสมรรถนะทางเศรษฐกิจ ส่งเสริมการค้า การลงทุน พัฒนาสู่ชาติการค้า
- (2) การพัฒนาภาคการผลิตและบริการ เสริมสร้างฐานการผลิตเข้มแข็ง ยั่งยืน และส่งเสริมเกษตรกรรายย่อยสู่เกษตรกรยั่งยืนเป็นมิตรกับสิ่งแวดล้อม
- (3) การพัฒนาผู้ประกอบการและเศรษฐกิจชุมชน พัฒนาทักษะผู้ประกอบการยกระดับผลิตภาพแรงงานและพัฒนา SMEs สู่สากล
- (4) การพัฒนาพื้นที่เศรษฐกิจพิเศษและเมือง พัฒนาเขตเศรษฐกิจพิเศษชายแดน และพัฒนาระบบเมืองศูนย์กลางความเจริญ
- (5) การลงทุนพัฒนาโครงสร้างพื้นฐาน ด้านการขนส่ง ความมั่นคงและพลังงาน ระบบเทคโนโลยีสารสนเทศ และการวิจัยและพัฒนา
- (6) การเชื่อมโยงกับภูมิภาคและเศรษฐกิจโลก สร้างความเป็นหุ้นส่วนการพัฒนา กับนานาชาติ ส่งเสริมให้ไทยเป็นฐานของการประกอบธุรกิจ ฯลฯ

26

กรอบแนวทางที่สำคัญของยุทธศาสตร์ชาติระยะ 20 ปี



3. ด้านการพัฒนาและเสริมสร้างศักยภาพคน

- (1) พัฒนาศักยภาพคนตลอดช่วงชีวิต
- (2) การยกระดับการศึกษาและการเรียนรู้ให้มีคุณภาพเท่าเทียมและทั่วถึง
- (3) ปลุกฝังระเบียบวินัย คุณธรรม จริยธรรม ค่านิยมที่พึงประสงค์
- (4) การสร้างเสริมให้คนมีสุขภาพะที่ดี
- (5) การสร้างความอยู่ดีมีสุขของครอบครัวไทย

4. ด้านการสร้างโอกาสความเสมอภาค และเท่าเทียมกันทางสังคม

- (1) สร้างความมั่นคงและการลดความเหลื่อมล้ำทางเศรษฐกิจและสังคม
- (2) พัฒนาระบบบริการและระบบบริหารจัดการสุขภาพ
- (3) มีสภาพแวดล้อมและนวัตกรรมที่เอื้อต่อการดำรงชีวิตในสังคมสูงวัย
- (4) สร้างความเข้มแข็งของสถาบันทางสังคม ทูทางวัฒนธรรมและความเข้มแข็งของชุมชน
- (5) พัฒนาการสื่อสารมวลชนให้เป็นกลไกในการสนับสนุนการพัฒนา

27

กรอบแนวทางที่สำคัญของยุทธศาสตร์ชาติระยะ 20 ปี



5.ด้านการสร้างการเติบโตบน
คุณภาพชีวิตที่เป็นมิตรกับสิ่งแวดล้อม

- (1) จัดระบบอนุรักษ์ พื้นฟูและป้องกันการทำลายทรัพยากรธรรมชาติ
- (2) วางระบบบริหารจัดการน้ำให้มีประสิทธิภาพทั้ง 25 ลุ่มน้ำ เน้นการปรับระบบการบริหารจัดการอุทกภัยอย่างบูรณาการ
- (3) การพัฒนาและใช้พลังงานที่เป็นมิตรกับสิ่งแวดล้อม
- (4) การพัฒนาเมืองอุตสาหกรรมเชิงนิเวศและเมืองที่เป็นมิตรกับสิ่งแวดล้อม
- (5) การร่วมลดปัญหาโลกร้อนและปรับตัวให้พร้อมกับการเปลี่ยนแปลงสภาพภูมิอากาศ
- (6) การใช้เครื่องมือทางเศรษฐศาสตร์และนโยบายการคลังเพื่อสิ่งแวดล้อม

28

กรอบแนวทางที่สำคัญของยุทธศาสตร์ชาติระยะ 20 ปี



6.ด้านการปรับสมดุลและพัฒนา
ระบบการบริหารจัดการภาครัฐ

- (1) การปรับปรุงโครงสร้าง บทบาท ภารกิจของหน่วยงานภาครัฐ ให้มีขนาดที่เหมาะสม
- (2) การวางระบบบริหารราชการแบบบูรณาการ
- (3) การพัฒนาระบบบริหารจัดการกำลังคนและพัฒนาบุคลากรภาครัฐ
- (4) การต่อต้านการทุจริตและประพฤติมิชอบ
- (5) การปรับปรุงกฎหมายและระเบียบต่าง ๆ
- (6) ให้ทันสมัย เป็นธรรมและเป็นสากล
- (7) พัฒนาระบบการให้บริการประชาชนของหน่วยงานภาครัฐ
- (8) ปรับปรุงการบริหารจัดการรายได้และรายจ่ายของภาครัฐ

29



SDGs คือ หลังจากเป้าหมายการพัฒนาแห่งสหัสวรรษ (Millennium Development Goals –MDGs) ซึ่งต้องการเสริมสร้างมาตรฐานชีวิตความเป็นอยู่ของประชาชน ได้สิ้นสุดลงเมื่อปี 2015 นั้น องค์การสหประชาชาติ จึงจัดทำเป้าหมายเพื่อการพัฒนาที่ยั่งยืน (Sustainable Development Goals –SDGs) ทั้งหมด 17 ข้อ มุ่งหวังจะช่วยแก้ปัญหาที่โลกกำลังเผชิญอยู่ เช่น ความยากจน ความไม่เท่าเทียม สภาวะโลกร้อน และสันติสุข เพื่อเสริมแนวคิด “ไม่เป็นการทิ้งใครไว้ข้างหลัง” คาดว่าจะทำสำเร็จได้ภายในปี 2030

เป้าหมายการพัฒนาที่ยั่งยืน (SDGs) 17 เป้าหมาย ประกอบไปด้วย 169 เป้าหมายย่อย (SDG Targets) ที่มีความเป็นสากล เชื่อมโยงและเกื้อหนุนกัน และกำหนดให้มี 247 ตัวชี้วัด เพื่อใช้ติดตามและประเมินความก้าวหน้าของการพัฒนา โดยสามารถจัดกลุ่ม SDGs ตามปัจจัยที่เชื่อมโยงกันใน 5 มิติ (5P) ได้แก่ 27 (1) การพัฒนาคน (People) ให้มีความสำคัญกับการขจัดปัญหาความยากจนและความหิวโหย และลดความเหลื่อมล้ำในสังคม

(2) สิ่งแวดล้อม (Planet) ให้มีความสำคัญกับการปกป้องและรักษาทรัพยากรธรรมชาติและ สภาพภูมิอากาศเพื่อพลเมืองโลกรุ่นต่อไป

(3) เศรษฐกิจและความมั่งคั่ง (Prosperity) ส่งเสริมให้ประชาชนมีความเป็นอยู่ที่ดีและสอดคล้องกับธรรมชาติ

(4) สันติภาพและความยุติธรรม (Peace) ยึดหลักการอยู่ร่วมกันอย่างสันติ มีสังคมที่สงบสุข และไม่แบ่งแยก และ

(5) ความเป็นหุ้นส่วนการพัฒนา (Partnership) ความร่วมมือของทุกภาคส่วนในการขับเคลื่อนวาระการพัฒนาที่ยั่งยืน

ยุทธศาสตร์ชาติ เรื่องเป้าหมาย SDGs กับเรื่องยุทธศาสตร์ชาติ และเรื่องแผนพัฒนา เศรษฐกิจและสังคมแห่งชาติ มีความเชื่อมโยงกันจากเป้าหมายการพัฒนาที่ยั่งยืน SDGs ที่กล่าวถึงตอนต้นชี้ให้เห็นถึงความจำเป็นที่ประเทศไทยต้องกำหนดยุทธศาสตร์ชาติมีเป้าหมายระยะยาวมีการดำเนินงานที่ต่อเนื่อง เพื่อการพัฒนาที่ยั่งยืนสำหรับแผนพัฒนาเศรษฐกิจและสังคมแห่งชาติ ก็จะเป็นแผนที่เชื่อมโยงถ่ายโยงจากยุทธศาสตร์และเป้าหมายระยะยาว มาสู่แผนดำเนินงานที่ชัดเจนเป็นช่วงเวลา ทุกระยะ 5 ปี

สิ่งที่ต้องเน้นย้ำ คือ ยุทธศาสตร์ชาติต้องเกิดจากกระบวนการมีส่วนร่วมของประชาชนในชาติ ร่วมกันคิด ร่วมกัน จัดทำ ซึ่งเป็นข้อกำหนดที่เขียนไว้ชัดเจนในร่างรัฐธรรมนูญฉบับลงประชามติ อยู่ในมาตราที่ 65 วรรคสอง คือ “การจัดทำยุทธศาสตร์ชาติต้องมีการมีส่วนร่วม และการรับฟังความคิดเห็นของประชาชน ทุกภาคส่วนอย่างทั่วถึงด้วย”

1.2 แผนพัฒนาเศรษฐกิจและสังคมแห่งชาติ ฉบับที่ 12

แผนพัฒนาเศรษฐกิจและสังคมแห่งชาติ ฉบับที่ 12 พ.ศ.2560-2564 ได้น้อมนำหลัก “ปรัชญาเศรษฐกิจพอเพียง” มาเป็นปรัชญานำทางในการพัฒนาประเทศอย่างต่อเนื่องจากแผนพัฒนาเศรษฐกิจและสังคม ฉบับที่ 9-11 โดยการจัดทำแผนพัฒนาเศรษฐกิจและสังคมแห่งชาติ ฉบับที่ 12 ครั้งนี้สำนักคณะกรรมการพัฒนาเศรษฐกิจและสังคมแห่งชาติ (สศช.) ได้จัดทำบนพื้นฐานของยุทธศาสตร์ชาติ 20 ปี (พ.ศ.2560-2579) ซึ่งเป็นแผนแม่บทหลักของการพัฒนาประเทศ และเป้าหมายการพัฒนาที่ยั่งยืน (Sustainable Development Goals : SDGs) รวมทั้งการปรับโครงสร้างประเทศไทยไปสู่ประเทศไทย 4.0 ตลอดจนประเด็นการปฏิรูปประเทศ นอกจากนี้ได้ให้ความสำคัญกับการมีส่วนร่วมของภาคีการพัฒนาทุกภาคส่วนเพื่อร่วมกันกำหนดวิสัยทัศน์และทิศทางการพัฒนาประเทศ รวมทั้งร่วมจัดทำรายละเอียดยุทธศาสตร์ของแผนฯ เพื่อมุ่งสู่ “ความมั่นคง มั่งคั่ง และยั่งยืน”

➤ ยุทธศาสตร์การพัฒนาประเทศ

แผนพัฒนาฯ ฉบับที่ 12 ได้กำหนดยุทธศาสตร์การพัฒนาประเทศไว้ทั้งหมด 10 ยุทธศาสตร์ โดยมียุทธศาสตร์ตามกรอบยุทธศาสตร์ 20 ปีและอีก 4 ยุทธศาสตร์ที่เป็นปัจจัยสนับสนุน ดังนี้

1. การเสริมสร้างและพัฒนาศักยภาพทุนมนุษย์
2. ยุทธศาสตร์การสร้างความเป็นธรรมและลดความเหลื่อมล้ำในสังคม
3. ยุทธศาสตร์การสร้างความเข้มแข็งทางเศรษฐกิจและแข่งขันได้อย่างยั่งยืน
4. ยุทธศาสตร์การเติบโตที่เป็นมิตรกับสิ่งแวดล้อมเพื่อการพัฒนาอย่างยั่งยืน
5. ยุทธศาสตร์การเสริมสร้างความมั่นคงแห่งชาติเพื่อการพัฒนาประเทศสู่ความมั่งคั่งและยั่งยืน
6. ยุทธศาสตร์การบริหารจัดการในภาครัฐ การป้องกันการทุจริตประพฤติมิชอบและธรรมาภิบาลในสังคมไทย
7. ยุทธศาสตร์การพัฒนาโครงสร้างพื้นฐานและระบบโลจิสติกส์
8. ยุทธศาสตร์การพัฒนาวิทยาศาสตร์ เทคโนโลยี วิจัยและนวัตกรรม
9. ยุทธศาสตร์การพัฒนาภาคเมือง และพื้นที่เศรษฐกิจ
10. ยุทธศาสตร์ความร่วมมือระหว่างประเทศเพื่อการพัฒนา

แผนฯ 12 ฉบับประชาชน
6 นวัตกรรมคือหัวใจของการพัฒนา

แผนพัฒนาเศรษฐกิจและสังคมแห่งชาติ ฉบับที่ 12 (พ.ศ. 2560-2564)

6+4 ยุทธศาสตร์

6 ยุทธศาสตร์หลัก

1 การเสริมสร้างและพัฒนาศักยภาพคนมนุษย์

2 การสร้างความเป็นธรรมและลดความเหลื่อมล้ำในสังคม

3 การสร้างความเข้มแข็งทางเศรษฐกิจและแข่งขันได้อย่างยั่งยืน

4 การเติบโตที่เป็นมิตรกับสิ่งแวดล้อมเพื่อพัฒนาอย่างยั่งยืน

5 การเสริมสร้างความมั่นคงแห่งชาติเพื่อการพัฒนาประเทศสู่ความมั่งคั่งและยั่งยืน

6 การบริหารจัดการในภาครัฐ ป้องกันการทุจริตประพฤติมิชอบและธรรมาภิบาลในสังคมไทย

4 ยุทธศาสตร์สนับสนุน

1 การพัฒนาโครงสร้างพื้นฐานและระบบโลจิสติกส์

2 การพัฒนาวิทยาศาสตร์ เทคโนโลยี วิจัย และนวัตกรรม

3 การพัฒนาภาค เมือง และพื้นที่เศรษฐกิจ

4 ความร่วมมือระหว่างประเทศเพื่อการพัฒนา

**การเสริมสร้างและ
พัฒนาศักยภาพทุนมนุษย์**

คนไทยใฝ่ดี มีวินัย สร้างสรรค์นวัตกรรม
พึ่งพาตนเองได้อย่างยั่งยืน



**การสร้างความเป็นธรรม
ลดความเหลื่อมล้ำในสังคม**

การสร้างความเป็นธรรม
ลดความเหลื่อมล้ำในสังคม

**การสร้างความเข้มแข็งทาง
เศรษฐกิจและแข่งขันได้
อย่างยั่งยืน**

การสร้างความเข้มแข็ง
ทางเศรษฐกิจและแข่งขัน
ได้อย่างยั่งยืน

**การเติบโตที่เป็นมิตรกับสิ่งแวดล้อม
เพื่อการพัฒนาอย่างยั่งยืน**

การเติบโตที่เป็นมิตรกับสิ่งแวดล้อม
เพื่อการพัฒนาอย่างยั่งยืน

**การเสริมสร้างความมั่นคงแห่งชาติ
เพื่อการพัฒนาประเทศ สู่ความมั่งคั่ง
และยั่งยืน**

เสริมสร้างพื้นฐานที่มั่นคงในการพัฒนาประเทศ

แนวทางพัฒนาตามยุทธศาสตร์ 01

- ปรับเปลี่ยนค่านิยมคนไทยให้มีคุณธรรม จริยธรรม มีวินัย จิตสาธารณะ และพฤติกรรมที่พึงประสงค์
- พัฒนาศักยภาพคนให้มีความรู้ และความสามารถในการดำรงชีวิตอย่างมีคุณค่า
- ยกกระดับคุณภาพการศึกษาและการเรียนรู้ตลอดชีวิต

แนวทางพัฒนาตามยุทธศาสตร์ 02

- เพิ่มโอกาสให้กับกลุ่มเป้าหมายประชากรร้อยละ 40 ที่มีรายได้ต่ำสุด
- กระจายการให้บริการภาครัฐทั้งด้านการศึกษา สาธารณสุข และสวัสดิการที่มีคุณภาพ
- เสริมสร้างศักยภาพชุมชน พัฒนาเศรษฐกิจชุมชน และการสร้างความเข้มแข็งการเงินฐานราก

แนวทางพัฒนาตามยุทธศาสตร์ 03

- บริหารจัดการเศรษฐกิจส่วนรวมทั้งการคลัง และการเงิน
- เสริมสร้างและพัฒนาขีดความสามารถในการแข่งขันของภาคการผลิตและบริการ

แนวทางพัฒนาตามยุทธศาสตร์ 04

- รักษาฟื้นฟูทรัพยากรธรรมชาติ สร้างสมดุลของการอนุรักษ์และใช้ประโยชน์
- เพิ่มประสิทธิภาพการบริหารจัดการทรัพยากรน้ำ
- แก้ไขปัญหาวิกฤตสิ่งแวดล้อม ส่งเสริมการผลิต และการบริโภคที่เป็นมิตรกับสิ่งแวดล้อม

แนวทางพัฒนาตามยุทธศาสตร์ 05

- รักษาความมั่นคงภายใน
- เสริมสร้างศักยภาพการป้องกันประเทศ
- ส่งเสริมความร่วมมือกับต่างประเทศด้านความมั่นคง

แผนฯ 12 ฉบับประชาชน

8 นวัตกรรมคือหัวใจของการพัฒนา

10 ยุทธศาสตร์ของ แผนพัฒนาฯ ฉบับที่ 12

แนวทางพัฒนาตามยุทธศาสตร์ 10

- พัฒนาความเชื่อมโยงด้านการคมนาคมขนส่ง โลจิสติกส์ และโทรคมนาคมในกรอบความร่วมมือ อนุภูมิภาค
- พัฒนาและส่งเสริมให้ไทยเป็นฐานของการประกอบธุรกิจ การบริการ และการลงทุน ที่โดดเด่นในภูมิภาค
- ส่งเสริมการลงทุนไทยในต่างประเทศ

ความร่วมมือระหว่างประเทศ เพื่อการพัฒนา

ใช้จุดเด่นให้เป็นประโยชน์ ขยายความร่วมมือระหว่างประเทศ ให้เข้มข้นเพื่อให้เกิดผลต่อการพัฒนาอย่างเต็มที่

แนวทางพัฒนาตามยุทธศาสตร์ 09

- พัฒนาภาคเพื่อสร้างโอกาสทางเศรษฐกิจให้กระจายตัวอย่างทั่วถึง
- พัฒนาเมือง
- พัฒนาพื้นที่เศรษฐกิจ

การพัฒนาภาค เมือง และพื้นที่เศรษฐกิจ

กระจายความเจริญสู่ภูมิภาคอย่างสมดุล

แนวทางพัฒนาตามยุทธศาสตร์ 08

- เร่งส่งเสริมการลงทุนวิจัยและพัฒนาและผลักดันสู่การใช้ประโยชน์ในเชิงพาณิชย์และเชิงสังคม
- พัฒนาผู้ประกอบการให้เป็นผู้ประกอบการทางเทคโนโลยี

การพัฒนาวิทยาศาสตร์ เทคโนโลยี วิจัย และ นวัตกรรม

รุกไปข้างหน้าด้วยวิทยาศาสตร์ เทคโนโลยี วิจัย และนวัตกรรม

แนวทางพัฒนาตามยุทธศาสตร์ 07

- พัฒนาระบบรถไฟให้เป็นโครงข่ายหลักในการเดินทางและขนส่งของประเทศ
- พัฒนาและยกระดับมาตรฐานระบบการบริหารจัดการโลจิสติกส์และโซ่อุปทานให้ได้มาตรฐานสากล
- จัดหาพลังงานให้เพียงพอและสร้างความมั่นคงในการผลิตพลังงาน

การพัฒนาโครงสร้างพื้นฐาน และระบบโลจิสติกส์

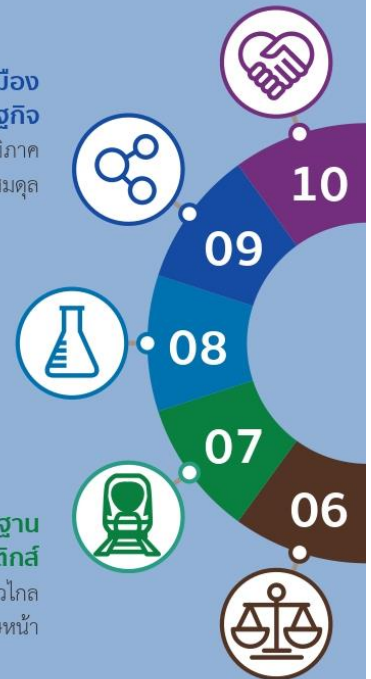
โครงสร้างพื้นฐานก้าวไกลพัฒนาไทยสู่ทศวรรษหน้า

แนวทางพัฒนาตามยุทธศาสตร์ 06

- ปรับปรุงโครงสร้างหน่วยงาน บทบาท ภารกิจ และคุณภาพบุคลากรภาครัฐ
- ปรับปรุงกระบวนการงบประมาณและสร้างกลไกในการติดตามตรวจสอบการเงินการคลังภาครัฐ
- เพิ่มประสิทธิภาพและยกระดับการให้บริการสาธารณะให้ได้มาตรฐานสากล

การบริหารจัดการในภาครัฐ การป้องกันการทุจริตประพฤติมิชอบ และธรรมาภิบาลในสังคมไทย

การบริหารจัดการในภาครัฐ การป้องกันการทุจริตประพฤติมิชอบและธรรมาภิบาลในสังคมไทย



แผนพัฒนาเศรษฐกิจและสังคมแห่งชาติ ฉบับที่ 12 พ.ศ.2560-2564 ได้น้อมนำหลัก “ปรัชญาเศรษฐกิจพอเพียง” มาเป็นปรัชญานำทางในการพัฒนาประเทศอย่างต่อเนื่องจากแผนพัฒนา



เศรษฐกิจและสังคม ฉบับที่ 9-11 โดยการจัดทำแผนพัฒนาเศรษฐกิจและสังคมแห่งชาติ ฉบับที่ 12 ครั้งนี้ สำนักคณะกรรมการพัฒนาเศรษฐกิจและสังคมแห่งชาติ (สศช.) ได้จัดทำบนพื้นฐานของยุทธศาสตร์ชาติ 20 ปี (พ.ศ.2560-2579) ซึ่งเป็นแผนแม่บทหลักของการพัฒนาประเทศ และเป้าหมายการพัฒนาที่ยั่งยืน (Sustainable Development Goals : SDGs) รวมทั้งการปรับโครงสร้างประเทศไทยไปสู่ประเทศไทย 4.0 ตลอดจนประเด็นการปฏิรูปประเทศ นอกจากนั้นได้ให้ความสำคัญกับการมีส่วนร่วมของภาคีการพัฒนาทุกภาคส่วนเพื่อร่วมกันกำหนดวิสัยทัศน์และทิศทางการพัฒนาประเทศ รวมทั้งร่วมจัดทำรายละเอียดยุทธศาสตร์ของแผนฯ เพื่อมุ่งสู่ “ความมั่นคง มั่งคั่ง และยั่งยืน”

❖ ยุทธศาสตร์การพัฒนาประเทศ

แผนพัฒนาฯ ฉบับที่ 12 ได้กำหนดยุทธศาสตร์การพัฒนาประเทศไว้ทั้งหมด 10 ยุทธศาสตร์ โดยมียุทธศาสตร์ตามกรอบยุทธศาสตร์ 20 ปีและอีก 4 ยุทธศาสตร์ที่เป็นปัจจัยสนับสนุน ดังนี้

1. การเสริมสร้างและพัฒนาศักยภาพทุนมนุษย์

ทุนมนุษย์ของประเทศไทยยังมีปัญหาใน ด้านคุณภาพคนในแต่ละช่วงวัย โดยผลลัพธ์ทางการศึกษาของเด็กวัยเรียนค่อนข้างต่ำการพัฒนาความรู้และ ทักษะของแรงงานไม่ตรงกับตลาดงาน ในขณะที่คนไทยจำนวนไม่น้อยยังไม่สามารถคัดกรองและเลือกรับวัฒนธรรมได้อย่างเหมาะสม ซึ่งส่งผลกระทบต่อวิกฤตค่านิยม ทักษะคนดี และพฤติกรรมในการดำเนินชีวิต การพัฒนาในระยะต่อไปจึงต้องให้ความสำคัญกับการวางรากฐานการพัฒนาคนให้มีความสมบูรณ์ เพื่อให้คนไทยมีทัศนคติ และพฤติกรรมตามบรรทัดฐานที่ดีของสังคม ได้รับการศึกษาที่มีคุณภาพสูงตามมาตรฐานสากล และสามารถ เรียนรู้ด้วยตนเองอย่างต่อเนื่อง มีสุขภาพที่ดีขึ้น คนทุกช่วงวัยมีทักษะ ความรู้ และความสามารถเพิ่มขึ้น รวมทั้งสถาบันทางสังคมมีความเข้มแข็งและมีส่วนร่วมในการพัฒนาประเทศเพิ่มขึ้นแนวทางการพัฒนาที่สำคัญประกอบด้วย

(1) ปรับเปลี่ยนค่านิยมคนไทยให้มีคุณธรรม จริยธรรม มีวินัย จิตสาธารณะ และพฤติกรรมที่พึงประสงค์ อาทิ ส่งเสริมให้มีกิจกรรมการเรียนการสอนทั้งใน และนอกห้องเรียนที่สอดแทรกคุณธรรม จริยธรรม ความมีระเบียบวินัย และจิตสาธารณะ

(2) พัฒนาศักยภาพ คนให้มีทักษะ ความรู้ และความสามารถในการดำรงชีวิตอย่างมีคุณค่า อาทิ ส่งเสริมเด็กปฐมวัยให้มีการพัฒนา ทักษะทางสมองและทางสังคมที่เหมาะสม เด็กวัยเรียนและวัยรุ่นมีทักษะการคิดวิเคราะห์อย่างเป็นระบบ

(3) ยกกระดับคุณภาพการศึกษาและการเรียนรู้ตลอดชีวิต อาทิ ปรับระบบบริหารจัดการสถานศึกษาขนาดเล็ก ให้มีการจัดทรัพยากรร่วมกันให้มีขนาดและจำนวนที่เหมาะสม ปรับปรุงแหล่งเรียนรู้ในชุมชนให้เป็นแหล่ง เรียนรู้เชิงสร้างสรรค์และมีชีวิต

(4) ลดปัจจัยเสี่ยงด้านสุขภาพและให้ทุกภาคส่วนคำนึงถึงผลกระทบต่อสุขภาพ อาทิ ส่งเสริมให้มีกิจกรรมทางสุขภาพและโภชนาการที่เหมาะสมกับวัย ปรับปรุงมาตรการทางกฎหมายและ ภาชีในการควบคุมผลิตภัณฑ์ที่ส่งผลเสียต่อสุขภาพ

(5) เพิ่มประสิทธิภาพการบริหารจัดการระบบสุขภาพ ภาครัฐและปรับระบบการเงินการคลังด้านสุขภาพ อาทิ ปรับระบบบริหารจัดการทรัพยากรร่วมกันระหว่าง สถานพยาบาลทุกสังกัดในเขตพื้นที่สุขภาพ

(6) พัฒนาระบบการดูแลและสร้างสภาพแวดล้อมที่เหมาะสมกับ สังคมสูงวัย อาทิ ผลักดันให้มีกฎหมายการดูแลผู้สูงอายุระยะยาว

(7) ผลักดันให้สถาบันทางสังคมมีส่วนร่วม ร่วมพัฒนาประเทศอย่างเข้มแข็ง อาทิ กำหนดมาตรการดูแลครอบครัวที่เปราะบาง และส่งเสริม สถาบันการศึกษาให้เป็นแหล่งบริการความรู้ทางวิชาการที่ทุกคนเข้าถึงได้

2. ยุทธศาสตร์การสร้างความเป็นธรรมและลดความเหลื่อมล้ำในสังคม การพัฒนาในช่วงที่ผ่านมา ทำให้สังคมไทยก้าวหน้าไปหลายด้าน แต่การแก้ปัญหาความเหลื่อมล้ำและสร้างความเป็นธรรมในสังคมไทยมีความคืบหน้าช้า ทั้งเรื่องความแตกต่างของรายได้ระหว่างกลุ่มประชากร ความแตกต่างของคุณภาพการบริการภาครัฐ รวมทั้งข้อจำกัดในการเข้าถึงกระบวนการยุติธรรมและเทคโนโลยีของกลุ่มผู้ด้อยโอกาสและกลุ่มที่อยู่ในพื้นที่ห่างไกล ดังนั้น การพัฒนาในระยะต่อไป จึงจำเป็นต้องมุ่งลดปัญหาความเหลื่อมล้ำด้านรายได้ของกลุ่มคนที่มีฐานะทางเศรษฐกิจสังคมที่แตกต่างกัน แก้ไขปัญหาความยากจน เพิ่ม โอกาสการเข้าถึงบริการพื้นฐานทางสังคมของภาครัฐ รวมทั้งเพิ่มศักยภาพชุมชนและเศรษฐกิจฐานรากให้มี ความเข้มแข็ง เพื่อให้ชุมชนพึ่งพาตนเองและได้รับส่วนแบ่งผลประโยชน์ทางเศรษฐกิจมากขึ้น แนวทางการพัฒนาสำคัญ ประกอบด้วย

(1) การเพิ่มโอกาสให้กับกลุ่มเป้าหมาย ประชากรร้อยละ 40 ที่มีรายได้ต่ำสุดสามารถเข้าถึงบริการที่มีคุณภาพของรัฐและมีอาชีพ อาทิ ขยายโอกาส การเข้าถึงการศึกษาที่มีคุณภาพให้แก่เด็กและเยาวชนที่ด้อยโอกาสทางการศึกษาอย่างต่อเนื่อง โดยให้การดูแล นักเรียนที่ครอบครัวยากจนตั้งแต่การสร้างรายได้ของครัวเรือน สนับสนุนค่าเดินทางไปยังสถานศึกษา ให้ทุนการศึกษา ต่อระดับสูง

(2) การกระจายการให้บริการภาครัฐทั้งด้านการศึกษา สาธารณสุข และสวัสดิการที่มีคุณภาพ ให้ ครอบคลุมและทั่วถึง อาทิ บริหารจัดการการให้บริการสาธารณสุขที่มีคุณภาพให้ครอบคลุมทุกพื้นที่ ผ่านการ พัฒนาระบบส่งต่อผู้ป่วยทั้งในระดับจังหวัด ภาค และระดับประเทศให้มีประสิทธิภาพมากขึ้น

(3) เสริมสร้างศักยภาพชุมชน การพัฒนาเศรษฐกิจชุมชนและการสร้างความเข้มแข็งการเงินฐานรากตามหลักปรัชญาของเศรษฐกิจพอเพียง เพื่อให้ชุมชนสามารถพึ่งพาตนเองได้ มีสิทธิในการจัดการที่ดินและทรัพยากร ภายในชุมชน อาทิ สนับสนุนการให้ความรู้ในการบริหารจัดการทางการเงินแก่ชุมชนและครัวเรือน การปรับ องค์การการเงินของชุมชนให้ทำหน้าที่เป็นสถาบันการเงินในระดับหมู่บ้าน/ตำบลที่ทำหน้าที่ทั้งการให้กู้ยืมและ การออม และจัดตั้งโครงข่ายการเงินฐานรากโดยมีธนาคารออมสินและธนาคารเพื่อการเกษตรและสหกรณ์เป็น แม่ข่าย

3. ยุทธศาสตร์การสร้างความเข้มแข็งทางเศรษฐกิจและแข่งขันได้อย่างยั่งยืน เศรษฐกิจไทยขยายตัวต่ำกว่าศักยภาพอย่างต่อเนื่องเป็นเวลาหลายปี ทั้งจากผลกระทบของเศรษฐกิจโลกซบเซา และข้อจำกัดภายในประเทศเองที่เป็นอุปสรรคต่อการเพิ่มผลิตภาพและขีดความสามารถในการแข่งขัน รวมทั้ง ฐานเศรษฐกิจภายในประเทศขยายตัวช้า การพัฒนา 5 ปีต่อจากนี้ไป จึงเน้นให้เศรษฐกิจเติบโตได้ตามศักยภาพและมีเสถียรภาพ ภาคส่งออกมีการพัฒนาจนสามารถขยายตัวและเป็นกลไกสำคัญในการขับเคลื่อนเศรษฐกิจไทย ผลิตภาพการ ผลิตของประเทศเพิ่มขึ้น การลงทุนภาครัฐและเอกชนมีการขยายตัวอย่างต่อเนื่องและมาจากความร่วมมือกัน มากขึ้น ประชาชนและผู้ประกอบการเข้าสู่ระบบภาษีมากขึ้น และประเทศไทยมีขีดความสามารถในการแข่งขัน ทางเศรษฐกิจสูงขึ้น นอกจากนี้ ยังเน้นให้เศรษฐกิจรายสาขามีการเติบโตอย่างเข้มแข็ง ภาคการเกษตรเน้น เกษตรกรรมยั่งยืนและให้เกษตรกรมีรายได้เพิ่มขึ้น มีการพัฒนาเมืองอุตสาหกรรมนิเวศ การท่องเที่ยวที่สามารถ ทำรายได้และแข่งขันได้มากขึ้น

วิสาหกิจขนาดกลางและขนาดย่อมมีบทบาทต่อระบบเศรษฐกิจมากขึ้น ภาค การเงินมีประสิทธิภาพเพิ่มขึ้น โดยมีแนวทางการพัฒนาที่สำคัญ ประกอบด้วย

(1) การบริหารจัดการเศรษฐกิจ ส่วนรวม ทั้งในด้านการคลัง อาทิ เพิ่มประสิทธิภาพการจัดแผนงานโครงการ การจัดสรรงบประมาณ การ บริหาร และการตรวจสอบกระบวนการงบประมาณ และด้านการเงิน อาทิ เพิ่มประสิทธิภาพของระบบการเงิน และสถาบันการเงินทั้งในตลาดเงินและตลาดทุนให้สามารถสนับสนุนการขยายตัวทางเศรษฐกิจ

(2) การ เสริมสร้างและพัฒนาขีดความสามารถในการแข่งขันของภาคการผลิตและบริการ มุ่งเน้นการสร้าง ความ เชื่อมโยงของห่วงโซ่มูลค่าระหว่างภาคเกษตร อุตสาหกรรม บริการ และการค้าการลงทุน เพื่อยกระดับ ศักยภาพในการแข่งขันของประเทศ โดยยกระดับการผลิตสินค้าเกษตรและอาหารเข้าสู่ระบบมาตรฐาน ต่อ ยอดความเข้มแข็งของอุตสาหกรรมที่มีศักยภาพปัจจุบันเพื่อยกระดับไปสู่ อุตสาหกรรมที่ใช้เทคโนโลยีขั้นสูง วาง อนาคตรากฐานการพัฒนาอุตสาหกรรม เสริมสร้างขีดความสามารถการแข่งขันในเชิงธุรกิจของภาคบริการ ปรับปรุงแก้ไขกฎหมายและกฎระเบียบเพื่อส่งเสริมการค้าที่เป็นธรรมและอ ำนวยความสะดวกด้านการค้า การ ลงทุน 4

4. ยุทธศาสตร์การเติบโตที่เป็นมิตรกับสิ่งแวดล้อมเพื่อการพัฒนาที่ยั่งยืน ปัจจุบันสภาพ ทรัพยากรธรรมชาติและสิ่งแวดล้อม กำลังเป็นจุดอ่อนสำคัญต่อการรักษาฐานการผลิตและการให้บริการ รวมทั้ง การร าวงชีวิตของคนไทย ซึ่งปัญหาดังกล่าวเกิดจากการลดลงของพื้นที่ป่าไม้ ทรัพยากรดินเสื่อมโทรม ความ หลากหลายทางชีวภาพถูกคุกคาม ความเสี่ยงในการขาดแคลนทรัพยากรน้ำในอนาคต ปัญหาสิ่งแวดล้อมเพิ่ม สูงขึ้นตามการขยายตัวของเศรษฐกิจและชุมชนเมือง การเปลี่ยนแปลงสภาพ ภูมิอากาศและภัยพิบัติทาง ธรรมชาติมีความผันผวนและรุนแรงมากขึ้น และข้อตกลงระหว่างประเทศ เกี่ยวกับการเปลี่ยนแปลงสภาพ ภูมิอากาศทวีความเข้มข้น ซึ่งจะส่งผลต่อแนวทางการพัฒนาประเทศใน อนาคตดังนั้น การพัฒนาในระยะต่อไปจึงมุ่งเน้นการรักษาและฟื้นฟูฐานทรัพยากรธรรมชาติ การสร้าง ความมั่นคงด้านน้ำ และการบริหารจัดการทรัพยากรน้ำให้มีประสิทธิภาพ การสร้างคุณภาพ สิ่งแวดล้อมที่ดี ลดมลพิษ และลดผลกระทบต่อสุขภาพของประชาชนและระบบนิเวศ การเพิ่มประสิทธิภาพการ ลดก๊าซ เรือนกระจกและขีดความสามารถในการปรับตัวต่อการเปลี่ยนแปลงสภาพภูมิอากาศ และการเพิ่ม ประสิทธิภาพการบริหารจัดการเพื่อลดความเสี่ยงจากภัยพิบัติ และลดความสูญเสียในชีวิตและทรัพย์สิน ที่เกิด จากสาธารณภัย แนวทางการพัฒนาสำคัญ ประกอบด้วย

(1) การรักษาฟื้นฟูทรัพยากรธรรมชาติ สร้าง สมดุลของการอนุรักษ์และใช้ประโยชน์อย่างยั่งยืน และเป็นธรรม

(2) เพิ่มประสิทธิภาพการบริหารจัดการ ทรัพยากรน้ำเพื่อให้เกิดความมั่นคง สมดุล และยั่งยืน

(3) การแก้ไขปัญหาวิกฤตสิ่งแวดล้อม

(4) ส่งเสริมการ ผลิตและการบริโภคที่เป็นมิตรกับสิ่งแวดล้อม

(5) สนับสนุนการลดการปล่อยก๊าซเรือนกระจก และเพิ่มขีด ความสามารถในการปรับตัวต่อการ เปลี่ยนแปลงสภาพภูมิอากาศ

(6) การบริหารจัดการเพื่อลดความเสี่ยงด้านภัย พิบัติ

(7) การพัฒนา ระบบ การบริหารจัดการ และกลไก แก้ไขปัญหา ความขัดแย้งด้าน ทรัพยากรธรรมชาติและ สิ่งแวดล้อม และ

(8) การพัฒนาความร่วมมือด้านสิ่งแวดล้อมระหว่างประเทศ

5. ยุทธศาสตร์การเสริมสร้างความมั่นคงแห่งชาติเพื่อการพัฒนาประเทศสู่ความมั่นคง และยั่งยืน กระแสโลกาภิวัตน์และความก้าวหน้าทางเทคโนโลยีในปัจจุบัน มีแนวโน้มส่งผลกระทบต่อความมั่นคงและเสถียรภาพของประเทศไทยในหลายมิติ ทั้งภัยคุกคามภายนอก ในเรื่องการขยายอิทธิพลและการเพิ่ม บทบาทของประเทศมหาอำนาจในภูมิภาคต่างๆ ของโลก อาชญากรรมข้ามชาติและการก่อการร้าย และภัย คุกคามภายในประเทศ ได้แก่ ความเห็นต่างทางความคิดและอุดมการณ์ของคนในชาติ การสร้างสถานการณ์ใน จังหวัดชายแดนภาคใต้ และการคุกคามทางเศรษฐกิจ โดยอาชญากรรมคอมพิวเตอร์ ดังนั้น การพัฒนาใน ระยะต่อไป จึงเน้นในเรื่องการปกป้องและเชิดชูสถาบันพระมหากษัตริย์ให้เป็นสถาบันหลักของประเทศ สังคมมีความสมานฉันท์ ประชาชนมีส่วนร่วมป้องกัน แก้ไข ปัญหาความมั่นคง ประชาชนในจังหวัดชายแดนภาคใต้มีความปลอดภัยในชีวิตและทรัพย์สิน มีโอกาสใน การศึกษาและการประกอบอาชีพที่สร้างรายได้เพิ่มขึ้น ประเทศไทยมีความสัมพันธ์และความร่วมมือด้านความ มั่นคงกับนานาประเทศในการป้องกันภัยคุกคามในรูปแบบต่างๆ ควบคู่ไปกับการรักษาผลประโยชน์ของชาติมี ความพร้อมต่อการรับมือภัยคุกคามทั้งภัยคุกคามทางทหารและภัยคุกคามอื่นๆ และแผนงานด้านความมั่นคงมี การบูรณาการสอดคล้องกับนโยบายการพัฒนาเศรษฐกิจ สังคม ทรัพยากรธรรมชาติและสิ่งแวดล้อม แนวทางการพัฒนาสำคัญ ประกอบด้วย

(1) การรักษาความมั่นคงภายใน เพื่อให้เกิด ความสงบในสังคมและธ ารงไว้ซึ่งสถาบันหลักของชาติ

(2) การพัฒนาเสริมสร้างศักยภาพการป้องกันประเทศ เพื่อเตรียมความพร้อมในการรับมือภัย คุกคามทั้งการทหารและภัยคุกคามอื่นๆ

(3) การส่งเสริมความร่วมมือกับ ต่างประเทศด้านความมั่นคง เพื่อบูรณาการความร่วมมือกับมิตรประเทศเพื่อผลประโยชน์ทางเศรษฐกิจ สังคม และการป้องกันภัยคุกคามข้ามชาติ

(4) การรักษาความมั่นคงและผลประโยชน์ของชาติทางทะเลเพื่อคงไว้ซึ่ง อ นาจอธิปไตยและสิทธิอธิปไตยในเขตทะเล และ

(5) การบริหารจัดการความมั่นคงเพื่อการพัฒนา เพื่อให้เกิด ความสอดคล้องกันระหว่างแผนงานที่เกี่ยวข้องกับความมั่นคงการพัฒนาภายใต้การมีส่วนร่วมของภาค ประชาชน

6. ยุทธศาสตร์การบริหารจัดการในภาครัฐ การป้องกันการทุจริตประพฤติมิชอบ และธรรมาภิบาลในสังคมไทย ระบบการบริหารจัดการในภาครัฐที่ขาดประสิทธิภาพเป็นอุปสรรคที่สำคัญต่อการพัฒนาประเทศมาอย่างต่อเนื่อง ทั้งการให้บริการประชาชนยังไม่ได้มาตรฐานสากล การบังคับใช้กฎหมายที่ขาด ประสิทธิภาพ การบริหารจัดการและการให้บริการของท้องถิ่นขาดความโปร่งใส ระบบและกระบวนการ ยุติธรรมไม่สามารถอำนวยความสะดวกได้อย่างเสมอภาคและเป็นธรรม รวมทั้งการทุจริตประพฤติมิชอบใน สังคมไทย การพัฒนาระยะต่อไปจึงต้องเร่งปฏิรูปการบริหารจัดการภาครัฐให้เกิดผลสัมฤทธิ์อย่าง จริงจัง โดยมุ่งเน้นในเรื่องการลดสัดส่วนค่าใช้จ่ายด้านบุคลากร และเพิ่มประสิทธิภาพการบริหารจัดการและ การให้บริการของภาครัฐ รวมทั้งประสิทธิภาพการประกอบธุรกิจของประเทศ การเพิ่มประสิทธิภาพการบริหาร จัดการที่ดีขององค์กรปกครองส่วนท้องถิ่น การปรับคะแนนดัชนีการรับรู้การ

ทุจริตให้อยู่ในระดับที่ดีขึ้น และ การลดจำนวนการดำเนินคดีกับผู้ได้กระทำความผิด แนวทางการพัฒนาสำคัญ ประกอบด้วย

- (1) ปรับปรุงโครงสร้างหน่วยงาน บทบาท ภารกิจ และคุณภาพบุคลากรภาครัฐ ให้มีความโปร่งใส ทันสมัย คล่องตัว มีขนาดที่เหมาะสม เกิดความคุ้มค่า
- (2) ปรับปรุงกระบวนการงบประมาณ และสร้างกลไกในการติดตามตรวจสอบการเงินการคลัง ภาครัฐ เพื่อให้ การจัดสรรและการใช้จ่ายมีประสิทธิภาพ
- (3) เพิ่มประสิทธิภาพและยกระดับการให้บริการสาธารณะให้ได้ มาตรฐานสากล เพื่อให้ประชาชน และภาคธุรกิจได้รับบริการที่มีคุณภาพ ได้มาตรฐาน และอำนวยความสะดวก ตรงตามความต้องการ
- (4) เพิ่มประสิทธิภาพการบริหารจัดการให้แก่องค์กรปกครองส่วนท้องถิ่น เพื่อให้ ประชาชนได้รับการบริการอย่างมีประสิทธิภาพและทั่วถึง
- (5) ป้องกันและปราบปรามการทุจริตและประพฤติมิชอบ เพื่อให้สังคมไทยมีวินัย โปร่งใส และ ยุติธรรม และ
- (6) ปฏิรูปกฎหมายและกระบวนการยุติธรรมให้มีความ ทันสมัย เป็นธรรม และสอดคล้องกับ ข้อบังคับสากลหรือข้อตกลงระหว่างประเทศ

7. ยุทธศาสตร์การพัฒนาโครงสร้างพื้นฐานและระบบโลจิสติกส์ ที่ผ่านมาการพัฒนา โครงสร้างพื้นฐานและระบบโลจิสติกส์ของประเทศประสบปัญหาด้านความต่อเนื่องในการดำเนินการ และ ปัญหาเชิงปริมาณ คุณภาพ และการบริหารจัดการการให้บริการที่สอดคล้องกับมาตรฐานสากล ทาให้มี ข้อจำกัดในการสนับสนุนการพัฒนาประเทศให้มีประสิทธิภาพ การพัฒนาในระยะต่อไปจึงมุ่งเน้นในเรื่องการลดความเข้มของการใช้พลังงานและลด ต้นทุนโลจิสติกส์ของประเทศ การพัฒนาระบบขนส่งทางรางและทางน้ำ เพิ่มปริมาณการเดินทางด้วยระบบ ขนส่งสาธารณะในเขตเมือง และขยายขีดความสามารถในการรองรับปริมาณผู้โดยสารของท่าอากาศยานใน กรุงเทพมหานครและท่าอากาศยานในภูมิภาค การเพิ่มความสามารถในการแข่งขันด้านโลจิสติกส์และการ อำนวยความสะดวกทางการค้า การพัฒนาด้านพลังงานเพื่อเพิ่มสัดส่วนการใช้พลังงานทดแทนต่อปริมาณการใช้พลังงานขั้นสุดท้าย และลดการพึ่งพา ก๊าซธรรมชาติในการผลิตไฟฟ้า การพัฒนาเศรษฐกิจดิจิทัล และการ พัฒนาด้านสาธารณสุข (น้ำประปา) แนวทางการพัฒนาสำคัญ ประกอบด้วย

- (1) การพัฒนาโครงสร้างพื้นฐานด้านขนส่ง อาทิ พัฒนาระบบรถไฟให้เป็นโครงข่ายหลักในการเดินทางและขนส่งของประเทศ พัฒนาโครงข่ายถนน พัฒนา ระบบขนส่งทางอากาศ และพัฒนาระบบขนส่งทางน้ำ
- (2) การสนับสนุนการพัฒนาระบบขนส่ง อาทิ การ พัฒนาอุตสาหกรรมต่อเนื่องที่เกิดจากการลงทุนด้านโครงสร้างพื้นฐาน และพัฒนาการบริหารจัดการในสาขาขนส่ง

(3) พัฒนาระบบโลจิสติกส์ อาทิ พัฒนาและยกระดับมาตรฐานระบบการจัดการจัดการโลจิสติกส์ และโซ่ อุปทานให้ได้มาตรฐานสากล และพัฒนาและยกระดับมาตรฐานการอำนวยความสะดวกทางการค้า

(4) พัฒนา ด้านพลังงาน อาทิ จัดหาพลังงานให้เพียงพอและสร้างความมั่นคงในการผลิตพลังงาน เพิ่มศักยภาพการบริหาร จัดการ การผลิต และการใช้พลังงานทดแทนและพลังงานสะอาด

(5) พัฒนาเศรษฐกิจดิจิทัล อาทิ พัฒนาและ ปรับปรุงโครงสร้างพื้นฐานโทรคมนาคมของประเทศให้ทั่วถึงและมีประสิทธิภาพ และส่งเสริมการใช้เทคโนโลยี ดิจิทัลในการสร้างมูลค่าเพิ่มทางธุรกิจ และ

(6) พัฒนาระบบน้ำ ำประปา อาทิ พัฒนาระบบน้ำ ำประปาให้ ครอบคลุมและทั่วถึง และการบริหารจัดการการใช้น้ำอย่างมีประสิทธิภาพและการสร้างนวัตกรรม

8. ยุทธศาสตร์การพัฒนาวិทยาศาสตร์ เทคโนโลยี วิจัย และนวัตกรรม การพัฒนา เศรษฐกิจของประเทศไทยในช่วงระยะเวลาที่ผ่านมา อาศัยการเพิ่มประสิทธิภาพจากปัจจัยความได้เปรียบด้านแรงงาน ทรัพยากรธรรมชาติ และการนำเข้าเทคโนโลยีสำเร็จรูปจากต่างประเทศมากกว่าการสะสมองค์ความรู้ เพื่อพัฒนาเทคโนโลยีของตนเอง ทำให้ส่วนแบ่งผลประโยชน์ทางด้านเทคโนโลยีซึ่งมีมูลค่าเพิ่มสูงตกอยู่กับ ประเทศผู้เป็นเจ้าของเทคโนโลยี อีกทั้งการลงทุนด้านการวิจัยและพัฒนายังไม่เพียงพอที่จะขับเคลื่อนประเทศสู่ สังคมนวัตกรรมได้ การพัฒนาจึงเน้นในเรื่องการเพิ่มความเข้มแข็งด้านวิทยาศาสตร์และเทคโนโลยีของ ประเทศ และการเพิ่มความสามารถในการประยุกต์ใช้วิทยาศาสตร์เทคโนโลยีและนวัตกรรมเพื่อยกระดับ ความสามารถการแข่งขันของภาคการผลิตและบริการ และคุณภาพชีวิตของประชาชน แนวทางการพัฒนาสำคัญ ประกอบด้วย

(1) เร่งส่งเสริมการลงทุนวิจัยและพัฒนาและ ผลักดันสู่การใช้ประโยชน์ในเชิงพาณิชย์และเชิงสังคม อาทิ ลงทุนวิจัยและพัฒนาในกลุ่มเทคโนโลยีที่ประเทศไทย มีศักยภาพพัฒนาได้เอง และกลุ่มเทคโนโลยีที่น ำสู่การพัฒนาแบบก้าวกระโดด ลงทุนวิจัยและพัฒนาเทคโนโลยี และนวัตกรรมทางสังคม เพื่อลดความเหลื่อมล้ำและยกระดับคุณภาพชีวิตของประชาชน

(2) พัฒนา ผู้ประกอบการให้เป็นผู้ประกอบการทางเทคโนโลยี อาทิ ส่งเสริมผู้ประกอบการให้มีบทบาทหลักด้านนวัตกรรม เทคโนโลยีและร่วมกำหนดทิศทางการพัฒนานวัตกรรม ส่งเสริมการสร้างสรรค่นวัตกรรมด้านการออกแบบและ การจัดการธุรกิจที่ผสานการใช้เทคโนโลยีให้แพร่หลายในกลุ่มผู้ประกอบการธุรกิจของไทย และ

(3) พัฒนา สภาวะแวดล้อมของการพัฒนาวิทยาศาสตร์ เทคโนโลยี วิจัย และนวัตกรรม ด้านบุคลากรวิจัย อาทิ การเร่งการ ผลิตบุคลากรสายวิทยาศาสตร์และเทคโนโลยีที่มีคุณภาพและสอดคล้องกับความต้องการโดยเฉพาะในสาขา STEM และพัฒนาศักยภาพนักวิจัยให้มีทั้งความรู้และความเข้าใจในเทคโนโลยี

9 ยุทธศาสตร์การพัฒนากาศ เมือง และพื้นที่เศรษฐกิจ ในช่วงแผนพัฒนาฯ ฉบับที่ 12 ประเทศไทยต้องใช้ประโยชน์จากศักยภาพและภูมิสังคมเฉพาะของพื้นที่ และการดาเนินยุทธศาสตร์เชิงรุกเพื่อ เสริมจุดเด่นในระดับภาคและจังหวัดในการเป็นฐานการผลิตและบริการที่สำคัญ ประกอบกับการขยายตัวของ ประชากรในเขตเมืองจะเป็นโอกาสในการกระจายความเจริญและยกระดับรายได้ของประชาชนโดยการพัฒนา เมืองให้เป็นเมืองนำอยู่และมีศักยภาพในการรองรับการค้าการลงทุน รวมทั้งลดแรงกดดันจากการกระจุกตัว ของการพัฒนาในกรุงเทพฯและภาคกลางไปสู่ภูมิภาค นอกจากนี้การเป็นส่วนหนึ่งของประชาคมเศรษฐกิจ อาเซียนยังเป็นโอกาสในการเปิดพื้นที่เศรษฐกิจใหม่บริเวณชายแดน

เชื่อมโยงการค้าการลงทุนในภูมิภาคของ ไทยกับประเทศเพื่อนบ้านอีกด้วย ดังนั้น การพัฒนาจึงมุ่งเน้นในเรื่องการลดช่องว่างรายได้ระหว่างภาคและมีการกระจาย รายได้ที่เป็นธรรมมากขึ้น การเพิ่มจำนวนเมืองศูนย์กลางของจังหวัดเป็นเมืองนำอยู่สำหรับคนทุกกลุ่มในสังคม พื้นที่ฐานเศรษฐกิจหลักมีระบบการผลิตที่มีประสิทธิภาพสูงและเป็นมิตรต่อสิ่งแวดล้อม และการเพิ่มมูลค่าการ ลงทุนในพื้นที่เศรษฐกิจใหม่ บริเวณชายแดน แนวทางการพัฒนาสำคัญ ประกอบด้วย

(1) การพัฒนาภาคเพื่อสร้างโอกาสทาง เศรษฐกิจให้กระจายตัวอย่างทั่วถึง พัฒนาภาคเหนือให้เป็นฐานเศรษฐกิจสร้างสรรคมูลค่าสูง พัฒนาภาค ตะวันออกเฉียงเหนือให้หลุดพ้นจากความยากจนสู่เป้าหมายการพึ่งตนเอง พัฒนาภาคกลางเป็นฐานเศรษฐกิจ ชัยนำ พัฒนาภาคใต้เป็นฐานการสร้างรายได้ที่หลากหลาย

(2) การพัฒนาเมือง อาทิ พัฒนาสภาพแวดล้อม เมืองศูนย์กลางของจังหวัดให้เป็นเมืองนำอยู่ ส่งเสริมการจัดการสิ่งแวดล้อมเมืองอย่างมีบูรณาการภายใต้การมี ส่วนร่วมของส่วนกลาง ส่วนท้องถิ่น ภาคประชาสังคม และภาคเอกชน พัฒนาระบบขนส่งสาธารณะในเขตเมือง และ

(3) การพัฒนาพื้นที่เศรษฐกิจ อาทิ พัฒนาพื้นที่พื้นที่บริเวณชายฝั่งทะเลตะวันออกให้เป็นฐานการผลิต อุตสาหกรรมหลักของประเทศที่ขยายตัวอย่างมีสมดุล มีประสิทธิภาพ สอดคล้องกับศักยภาพของพื้นที่ พัฒนา พื้นที่เศรษฐกิจใหม่บริเวณชายแดนเป็นประตูเศรษฐกิจเชื่อมโยงกับประเทศเพื่อนบ้าน ให้เจริญเติบโตอย่างยั่งยืน และเกิดผลที่เป็นรูปธรรม

10 ยุทธศาสตร์ความร่วมมือระหว่างประเทศเพื่อการพัฒนา การพัฒนาความร่วมมือ ระหว่างประเทศ ของไทยในช่วงแผนพัฒนาฯ ฉบับที่ 12 ยึดหลักคิดเสรี เปิดเสรีและเปิดโอกาส โดยมุ่งเน้นการพัฒนาและขยายความร่วมมือทั้งด้านเศรษฐกิจ สังคม ความมั่นคง และอื่นๆ กับมิตรประเทศ และเป็น การ ขับเคลื่อนต่อเนื่องจากการด าเนินการภายใต้แผนพัฒนาฯ ฉบับที่ 11 โดยก าหนดเป็นแนวทางการด าเนิน นโยบายการค้าและการลงทุนที่เสรี เปิดกว้าง และเป็นธรรม ด าเนินยุทธศาสตร์เชิงรุกในการแสวงหาตลาด ใหม่ฯ ส่งเสริมให้ผู้ประกอบการไทยไปลงทุนในต่างประเทศ และส่งเสริมความร่วมมือเพื่อการพัฒนา กับ ประเทศในอนุภูมิภาคและภูมิภาครวมทั้งประเทศนอกภูมิภาค ดังนั้น การพัฒนาจึงมุ่งเน้นในเรื่องการมีเครือข่ายการเชื่อมโยงตามแนวระเบียง เศรษฐกิจที่ครอบคลุมและมีการใช้ประโยชน์ได้เต็ม ศักยภาพ การเพิ่มระบบห่วงโซ่มูลค่าในอนุภูมิภาคและ ภูมิภาคอาเซียน ประเทศไทยเป็นฐานเศรษฐกิจ การค้าและการลงทุนที่สำคัญในภูมิภาคอนุภูมิภาค อาเซียน และเอเชีย รวมทั้งมีการพัฒนาส่วนขยายจากแนวระเบียงเศรษฐกิจในอนุภูมิภาคให้ครอบคลุมภูมิภาคอาเซียน เอเชียตะวันออก และเอเชียใต้ และ ประเทศไทยเป็นหุ้นส่วนการพัฒนาที่สำคัญทั้งในระดับ แนวทางการพัฒนาสำคัญ ประกอบด้วย

(1) ขยายความร่วมมือทางการค้าและการ ลงทุนกับมิตรประเทศ และแสวงหาตลาดใหม่สำหรับ สินค้าและบริการของไทย

(2) พัฒนาความเชื่อมโยงด้าน การคมนาคมขนส่ง โลจิสติกส์ และโทรคมนาคมในกรอบความร่วมมืออนุภูมิภาคภายใต้แผนงาน GMS, ACMECS, IMT-GT, BIMSTEC ,และ JDS และภูมิภาค อาเซียนเพื่ออ นวยความสะดวกและลดต้นทุนด้านโลจิสติกส์

(3) พัฒนาและส่งเสริมให้ไทยเป็นฐานของการประกอบธุรกิจ การบริการ และการลงทุนที่โดดเด่นในภูมิภาค

(4) ส่งเสริมการลงทุนไทยในต่างประเทศของผู้ประกอบการไทย



- (5) เปิดประตูการค้าและพัฒนาความร่วมมือ กับประเทศเพื่อนบ้านในลักษณะหุ้นส่วนทางยุทธศาสตร์ทั้งในระดับอนุภูมิภาคและภูมิภาคที่มีความเสมอภาคกัน
- (6) สร้างความเป็นหุ้นส่วนการพัฒนา กับประเทศในอนุภูมิภาค ภูมิภาค และนานาชาติ
- (7) เข้าร่วมเป็น ภาคีความร่วมมือระหว่างประเทศโดยมีบทบาทที่สร้างสรรค์
- (8) ส่งเสริมความร่วมมือกับภูมิภาคและนานาชาติในการสร้างความมั่นคงในทุกด้านที่เกี่ยวข้องกับเรื่องความอยู่ดีมีสุขของประชาชน
- (9) บูรณาการภารกิจด้านความร่วมมือระหว่างประเทศและด้านการต่างประเทศ และ
- (10) ส่งเสริมให้เกิดการปรับตัวภายในประเทศที่สำคัญ

1.3 แผนพัฒนาภาค/แผนพัฒนากลุ่มจังหวัด/แผนพัฒนาจังหวัด

แผนพัฒนาภาคใต้

ภาคใต้มีแหล่งท่องเที่ยวทางทะเลที่มีชื่อเสียงระดับโลก และแหล่งท่องเที่ยวที่มีศักยภาพสามารถ สร้างรายได้ให้กับภาคทั้งพื้นที่ตอนในและชายฝั่งทะเลทั้งสองด้าน รวมทั้งมีระบบนิเวศชายฝั่งที่เป็น แหล่งเพาะพันธุ์สัตว์น้ำตามธรรมชาติและเหมาะกับการเพาะเลี้ยงสัตว์น้ำชายฝั่ง ในขณะที่การผลิตภาคเกษตร ได้แก่ ยางพาราและปาล์มน้ำมันซึ่งเป็นแหล่งผลิตและแปรรูปที่สำคัญของประเทศยังเป็นแบบดั้งเดิม นอกจากนี้ ภาคใต้มีความได้เปรียบด้านสภาพที่ตั้งทางภูมิศาสตร์ที่อยู่ใกล้เส้นทางการค้าโลกสามารถเชื่อมโยง การพัฒนา กับพื้นที่ภาคอื่นๆ ของประเทศ รวมทั้งภูมิภาคเอเชียใต้และเอเชียตะวันออกเฉียง ดังนั้น การพัฒนาภาคใต้ควร พัฒนาการท่องเที่ยวให้เป็นมาตรฐานสากลเพื่อรักษาความมีชื่อเสียง ของแหล่งท่องเที่ยวระดับโลก พร้อมกับ พัฒนาแหล่งท่องเที่ยวที่มีศักยภาพให้เป็นที่รู้จักในระดับนานาชาติใช้เทคโนโลยีและนวัตกรรมในการผลิตและ แปรรูปภาคเกษตรควบคู่กับการอนุรักษ์ทรัพยากรธรรมชาติและสิ่งแวดล้อม รวมทั้งพัฒนาการเชื่อมโยงการค้า การลงทุน กับภูมิภาคต่างๆ ของโลก

เป้าหมายเชิงยุทธศาสตร์ “ภาคใต้เป็นเมืองท่องเที่ยวพักผ่อนตากอากาศระดับโลก เป็นศูนย์กลางผลิตภัณฑยางพาราและปาล์มน้ำมันของประเทศ และเมืองเศรษฐกิจเชื่อมโยงการค้าการลงทุนกับภูมิภาคอื่น ของโลก”

วัตถุประสงค์

1. เพื่อพัฒนาการท่องเที่ยวของภาคให้เป็นแหล่งท่องเที่ยวคุณภาพชั้นนำของโลก
2. เพื่อพัฒนาอุตสาหกรรมแปรรูปยางพารา และปาล์มน้ำมันแห่งใหม่ของภาคและเป็นมิตรกับสิ่งแวดล้อม
3. เพื่อพัฒนาสินค้าเกษตรและอุตสาหกรรมเกษตรตลอดห่วงโซ่คุณค่าและเป็นมิตรกับสิ่งแวดล้อม
4. เพื่อพัฒนาโครงสร้างพื้นฐานสนับสนุนการท่องเที่ยว การพัฒนาเขตอุตสาหกรรม และการเชื่อมโยงการค้าโลก
5. เพื่อพัฒนาพื้นที่เศรษฐกิจใหม่ที่ก่อให้เกิดการกระจายกิจกรรมทางเศรษฐกิจและ สร้างโอกาสในการสร้างรายได้ให้แก่ชุมชน



เป้าหมาย

1. อัตราการเจริญเติบโตทางเศรษฐกิจของภาคใต้ขยายตัวเพิ่มขึ้น
2. สัมประสิทธิ์ความไม่เสมอภาค (Gini Coefficient) ในการกระจายรายได้ภาคใต้ลดลง

ยุทธศาสตร์การพัฒนา

ยุทธศาสตร์ที่ 1 พัฒนาการท่องเที่ยวของภาคให้เป็นแหล่งท่องเที่ยวคุณภาพชั้นนำของโลก

แนวทางการพัฒนา

1. ยกกระดับมาตรฐานบริการ และส่งเสริมธุรกิจต่อเนื่องในแหล่งท่องเที่ยวที่มีชื่อเสียงของภาค เช่น ภูเก็ต สมุย พะงัน และหลีเป๊ะ เป็นต้น โดยคำนึงถึงความสามารถในการรองรับของพื้นที่ (Carrying Capacity) อย่างยั่งยืน ด้วยการพัฒนาระบบบริการพื้นฐานและสิ่งอำนวยความสะดวกที่เพียงพอ โดยคำนึงถึงมาตรฐานความสะอาดและปลอดภัยของสถานที่ท่องเที่ยว ยกกระดับมาตรฐานบริการการท่องเที่ยว ระบบ การป้องกันและรักษาความปลอดภัยนักท่องเที่ยว ควบคู่กับการส่งเสริมธุรกิจบริการต่อเนื่องกับการท่องเที่ยว อาทิ ธุรกิจโรงแรม ร้านอาหาร การผลิตและจำหน่ายสินค้าที่ระลึก และธุรกิจบริการด้านการแพทย์ เช่น ศูนย์บริการการแพทย์ฉุกเฉิน การแพทย์เฉพาะทาง เป็นต้น รวมทั้งประชาสัมพันธ์การท่องเที่ยวและ ส่งเสริมการตลาดสำหรับนักท่องเที่ยวต่างชาติระดับบน (High End)

2. พัฒนาและสนับสนุนรูปแบบการท่องเที่ยวเรือสำราญ และการท่องเที่ยวเชิงอาหาร เพื่อการท่องเที่ยวของภาคไปสู่แหล่งท่องเที่ยวชั้นนำระดับโลก โดยการปรับปรุงพิธีตรวคนเข้าเมือง ของผู้โดยสารเรือสำราญ การกำหนดมาตรฐานการรักษาความปลอดภัยและเตรียมความพร้อมรองรับ เหตุฉุกเฉิน และการพัฒนาบุคลากรรองรับธุรกิจเรือสำราญ สนับสนุนธุรกิจที่เกี่ยวข้องกับการท่องเที่ยวเรือสำราญ และการท่องเที่ยวเชิงอาหาร การเชื่อมโยงกับแหล่งท่องเที่ยวอื่นที่มีศักยภาพ อาทิ การท่องเที่ยวเชิงวัฒนธรรม ท้องถิ่น เป็นต้น รวมทั้งประชาสัมพันธ์และการตลาดการท่องเที่ยววัฒนธรรมและอาหาร อาทิ Food Route และการประชุมสัมมนาด้านอาหาร เป็นต้น

3. พัฒนาเมืองท่องเที่ยวหลัก (ภูเก็ต) ให้เป็นเมืองอัจฉริยะ (Smart City) และมีระบบขนส่งมวลชน (Monorail) เพื่ออำนวยความสะดวกในการให้บริการนักท่องเที่ยว โดยเร่งรัดพัฒนาระบบขนส่งมวลชน (Monorail) ในจังหวัดภูเก็ต การรักษาความปลอดภัยและการใช้พลังงานทดแทนการพัฒนาระบบข้อมูลการแจ้งเตือนแบบ real time อาทิ การจราจร ปริมาณน้ำ การเตือนภัยภัยพิบัติและการบูรณาการเชื่อมโยง CCTV การพัฒนาและเพิ่มประสิทธิภาพระบบการกำจัดขยะและน้ำเสีย

4. พัฒนาแหล่งท่องเที่ยวบนบกบริเวณตอนในของภาคเชื่อมโยงกับแหล่งท่องเที่ยวทางทะเล ที่มีชื่อเสียง อาทิ เขื่อนรัชชประภา จังหวัดสุราษฎร์ธานี และอุทยานแห่งชาติเขาลงจังหวัดนครศรีธรรมราช และแหล่งท่องเที่ยวชายหาดให้เป็นแหล่งท่องเที่ยวแห่งใหม่และมีการเชื่อมโยงโครงข่ายท่องเที่ยวกับแหล่งท่องเที่ยวทางทะเลที่มีชื่อเสียงทั้งด้านตะวันตกและตะวันออกของภาค และเขต The Royal Coast ของภาคกลาง โดยการพัฒนาและปรับปรุงระบบสาธารณูปโภคให้เพียงพอพัฒนาและปรับปรุงเส้นทางเข้าสู่แหล่งท่องเที่ยวให้ มีมาตรฐานและเชื่อมโยงกับแหล่งท่องเที่ยวอื่นๆ ส่งเสริมการมีส่วนร่วมขององค์กรปกครองส่วนท้องถิ่นในการ ดูแลและป้องกันปัญหาสิ่งแวดล้อมในแหล่งท่องเที่ยว สร้าง route เชื่อมโยงการท่องเที่ยวจัดกิจกรรมส่งเสริม การท่องเที่ยว และการประชาสัมพันธ์แหล่งท่องเที่ยวของภาค

5. พัฒนารูปแบบการท่องเที่ยวให้มีความหลากหลายเพื่อสร้างมูลค่าเพิ่มให้กับการท่องเที่ยว ที่สำคัญของภาค อาทิ ท่องเที่ยวเชิงสุขภาพและสปา (ระนอง กระบี่ สตูล สุราษฎร์ธานี และพัทลุง) ท่องเที่ยวเชิงประวัติศาสตร์และวัฒนธรรม (วัดพระมหาธาตุวรมหาวิหาร จังหวัดนครศรีธรรมราช เมืองเก่า จังหวัดสงขลา และตะกั่วป่า จังหวัดพังงา) และการท่องเที่ยวเชิงอนุรักษ์ (ผลักดัน Satun Geo Park ให้เป็นอุทยานธรณีโลก Global Geo Park) การท่องเที่ยวผจญภัย (พัทลุง นครศรีธรรมราช และสุราษฎร์ธานี) และการท่องเที่ยวเชิง กีฬา โดยการพัฒนา ปรับปรุง บูรณะแหล่งท่องเที่ยวและระบบสาธารณูปโภคที่มีมาตรฐานเหมาะสมตามชนิด ของแหล่งท่องเที่ยว พัฒนาระบบขนส่งสาธารณะที่มีความปลอดภัยเข้าสู่แหล่งท่องเที่ยว สร้างการมีส่วนร่วม ของชุมชนท้องถิ่นและองค์กรปกครองส่วนท้องถิ่นในการบริหารจัดการแหล่งท่องเที่ยว พัฒนาระบบป้องกัน และแก้ไขปัญหาสิ่งแวดล้อมในแหล่งท่องเที่ยว ประชาสัมพันธ์และการเข้าถึงข้อมูลด้านการท่องเที่ยวผ่านระบบ การสื่อสารสาธารณะทั้งในและนอกประเทศ

6. ส่งเสริมการท่องเที่ยวชุมชนให้มีความเข้มแข็งและสอดคล้องกับศักยภาพของพื้นที่ โดยการพัฒนาแหล่งท่องเที่ยวชุมชนที่มีศักยภาพให้มีมาตรฐาน ส่งเสริมให้ชุมชนมีส่วนร่วมในการบริหารจัดการ การท่องเที่ยวของชุมชน ยกกระดับการให้บริการด้านการท่องเที่ยวที่มีมาตรฐานของชุมชน สร้างเครือข่าย การท่องเที่ยวชุมชนให้เชื่อมโยงกับผู้ประกอบการท่องเที่ยวรายใหญ่ ตลอดจนสนับสนุนการพัฒนาเพื่อยกระดับ คุณภาพสินค้า OTOP และสินค้าที่ระลึกเพื่อสนับสนุนการท่องเที่ยวชุมชน และเพื่อเป็นแหล่งสร้างงานและ กระจายรายได้สู่ท้องถิ่นและชุมชน รวมทั้งการประชาสัมพันธ์การท่องเที่ยวชุมชน ผ่านช่องทางที่หลากหลาย โดยเฉพาะสื่อออนไลน์ (เว็บไซต์และแอปพลิเคชันต่าง ๆ)

ยุทธศาสตร์ที่ 2 พัฒนาอุตสาหกรรมแปรรูปยางพาราและปาล์มน้ำมันแห่งใหม่ของประเทศ

แนวทางการพัฒนา

1. พัฒนาเขตอุตสาหกรรมแปรรูปยางพาราขนาดใหญ่—สะเดา ที่ครบวงจรและเป็นมิตรกับสิ่งแวดล้อม โดยเชื่อมโยงกับการพัฒนาเขตเศรษฐกิจพิเศษชายแดนและนิคมอุตสาหกรรมยาง (Rubber City โดยการส่งเสริมการลงทุนอุตสาหกรรมยางพารา การขยายผลงานวิจัยด้านเทคโนโลยี และนวัตกรรมสู่การผลิต ผลิตภัณฑ์ยางพาราปลายน้ำที่มีมูลค่าสูง เช่น การใช้ยางพาราเป็นวัตถุดิบสำหรับผลิตภัณฑ์ที่ใช้ในงานวิศวกรรม หรือใช้ในอุตสาหกรรม (แผ่นยางปูพื้น ยางรองหมอนรองรถไฟ และยางรองคอสพาน) และวัสดุทางการแพทย์ (วัสดุจัดฟัน และสายน้ำเกลือ) ตลอดจนส่งเสริมการผลิตเฟอร์นิเจอร์จากไม้ยางที่มีการออกแบบที่ทันสมัย เพื่อสร้างมูลค่าเพิ่มให้กับอุตสาหกรรมของภาค และเป็นฐานเศรษฐกิจที่สร้างรายได้อย่างยั่งยืน พัฒนาระบบ ตลาดยางพารา (ตลาดท้องถิ่น ตลาดกลางยางพารา และตลาดซื้อขายล่วงหน้า) ให้มีความเข้มแข็งและมีระบบ การบริหารจัดการได้อย่างมีประสิทธิภาพ เพื่อสามารถใช้เป็นตลาดอ้างอิงที่น่าเชื่อถือของผู้ซื้อ-ขายยางของ ประเทศและตลาดโลก

2. พัฒนาเขตอุตสาหกรรมโอเลโอเคมีคอลแบบครบวงจรในจังหวัดกระบี่ สุราษฎร์ธานี และชุมพร เพื่อให้เป็นอุตสาหกรรมใหม่ของภาค และสร้างมูลค่าเพิ่มให้กับน้ำมันปาล์ม รวมทั้งส่งเสริมการผลิต และจัดจำหน่ายผลิตภัณฑ์จากอุตสาหกรรมโอเลโอเคมีคอลในตลาดต่างประเทศ และพัฒนาความร่วมมือใน การกำหนดมาตรฐานกลาง คุณภาพผลผลิตปาล์มน้ำมันของอาเซียน และกลไกความร่วมมือระหว่างประเทศ เพื่อนบ้าน (มาเลเซีย อินโดนีเซีย ไทย) ในฐานะผู้ผลิตน้ำมันปาล์มรายใหญ่ของ

โลกในการกำหนดมาตรฐาน ราคาน้ำมันปาล์มเพื่อเพิ่มอำนาจการต่อรองในตลาดโลกและสร้างเสถียรภาพด้านราคา

3. พัฒนาและสนับสนุนการใช้เทคโนโลยีชีวภาพและนวัตกรรมในการผลิตภาคเกษตร เพื่อเพิ่มประสิทธิภาพการผลิต และพัฒนาคุณภาพผลผลิตให้กับยางพาราและปาล์มน้ำมัน รองรับการพัฒนา อุตสาหกรรมแปรรูปการเกษตรในอนาคต รวมทั้งการแปรรูปผลิตภัณฑ์ใหม่ๆ อาทิ เครื่องสำอาง ยาสมุนไพร เวชสำอาง ผลิตภัณฑ์อาหาร เป็นต้น รวมทั้งการประชาสัมพันธ์และทำการตลาดผลิตภัณฑ์ใหม่ เพื่อเพิ่ม ช่องทางการจำหน่ายยางพาราได้มากขึ้น

ยุทธศาสตร์ที่ 3 พัฒนาการผลิตสินค้าเกษตรหลักของภาคและสร้างความเข้มแข็งสถาบันเกษตรกร

แนวทางการพัฒนา

1. ยกระดับการผลิตสินค้าเกษตรที่เป็นอัตลักษณ์ที่เหมาะสมกับศักยภาพพื้นที่ของภาค เช่น ข้าว (ข้าวสังข์หยด ข้าวหอมกระดังงา ข้าวเล็บนก) ไม้ผล (กล้วยหอมทอง มะพร้าว ทูเรียน มังคุด ส้มโอ) และปศุสัตว์ (โคขุนศรีวิชัย) เพื่อให้เป็นสินค้ามูลค่าสูงและได้มาตรฐานส่งออก โดยการส่งเสริมและสนับสนุน การใช้เทคโนโลยีเข้ามาช่วยในการปรับปรุงการปลูกพืช การบำรุงรักษา การเก็บเกี่ยว และการแปรรูปเพื่อสร้าง มูลค่าเพิ่ม รวมทั้ง ส่งเสริมการทำเกษตรแปลงใหญ่ในพื้นที่ที่เหมาะสม (zoning) ส่งเสริมการประกอบธุรกิจ ออนไลน์ผ่านเครือข่ายการสื่อสารสาธารณะ และเพิ่มช่องทางตลาดในกลุ่มตลาดเฉพาะ (Niche Market)

2. ยกระดับอุตสาหกรรมการเพาะเลี้ยงกุ้งและสัตว์น้ำชายฝั่งและการทำอุตสาหกรรมประมง ทะเลที่ได้มาตรฐานสากล โดยส่งเสริมให้มีการเพาะเลี้ยงที่เป็นมิตรกับสิ่งแวดล้อมการพัฒนากระบวนการผลิตที่มีประสิทธิภาพและมีการบริหารจัดการที่ได้มาตรฐานสุขอนามัยและเป็นไปตามกฎ กติกาสากล การส่งเสริมการ จัดระเบียบเรือประมงเข้าสู่ระบบการควบคุมได้อย่างถูกต้องต้องมีมาตรการควบคุมและเฝ้าระวังการประมง IUU ที่มีประสิทธิภาพขึ้นไปจนถึงการพัฒนากระบวนการตรวจสอบย้อนกลับ (Traceability) ของสินค้าประมง รวมทั้งส่งเสริมการแปรรูปผลิตภัณฑ์อาหารทะเลที่หลากหลาย ในพื้นที่จังหวัดสุราษฎร์ธานี นครศรีธรรมราช สงขลา และชุมพร

3. ส่งเสริมการทำเกษตรแบบผสมผสาน เพื่อสร้างความสามารถในการพึ่งพาตนเอง และ ความมั่นคงทางด้านรายได้ให้กับเกษตรกรรายย่อย สามารถใช้ทรัพยากรและปัจจัยการผลิตอย่างคุ้มค่า โดยเฉพาะการทำเกษตรและเลี้ยงสัตว์ผสมผสานร่วมกับการปลูกยางพาราปาล์มน้ำมันและไม้ผล หรือพื้นที่ปลูก ยางพาราและปาล์มน้ำมันที่ไม่เหมาะสมให้ผลผลิตต่ำ ส่งเสริมการปลูกพืชพันธุ์ดี (ไม้ผล และพืชผักรวมทั้งพืช เศรษฐกิจอื่น) ที่คำนึงถึงความสอดคล้องกับความต้องการของตลาด โดยการเพิ่มคุณภาพการเกษตรให้ได้ มาตรฐานเกษตรอินทรีย์ พัฒนาแหล่งน้ำเพื่อสนับสนุนการทำเกษตรผสมผสาน

4. ส่งเสริมให้มีการใช้เทคโนโลยีและนวัตกรรมในการผลิตและบริหารจัดการฟาร์มอย่างเป็น ระบบ โดยเฉพาะในกลุ่มเกษตรกรรุ่นใหม่เพื่อพัฒนาไปสู่การเป็นเกษตรกรมืออาชีพ (Smart Farmer) โดยสนับสนุนการรวมกลุ่มเกษตรกร การสร้างและพัฒนาความเข้มแข็งขององค์กร/สถาบันเกษตรกรและพัฒนา เครือข่ายวิสาหกิจชุมชนหรือสหกรณ์การเกษตร ส่งเสริมการใช้เทคโนโลยีและ นวัตกรรมในการผลิตและบริหาร จัดการฟาร์มอย่างเป็นระบบรวมทั้งสนับสนุนการเข้าถึงแหล่งความรู้ และแหล่งเงินทุนที่เป็นธรรมและทั่วถึง ยกระดับสินค้าและผู้ประกอบการให้มีความสามารถในการแข่งขัน

เชื่อมโยงเครือข่ายในรูปแบบคลัสเตอร์ สร้างความเชื่อมโยงธุรกิจชุมชนและ SME ส่งเสริมการพัฒนาธุรกิจ Start up และส่งเสริมการพัฒนา ตามแนวทางประชารัฐ

5. วางระบบป้องกันและแก้ไขปัญหาความเสื่อมโทรมของทรัพยากรธรรมชาติและสิ่งแวดล้อม ที่เป็นฐานปัจจัยการผลิตทางการเกษตรของภาค เพื่อรักษาสมดุลของระบบนิเวศให้เกิดความยั่งยืน อาทิ พื้นที่ ป่าที่เป็นแหล่งต้นน้ำ ดิน แหล่งน้ำ ชายฝั่ง รวมทั้งพื้นที่ป่าชายเลน ซึ่งเป็นแหล่งที่อยู่อาศัยและอนุบาลสัตว์น้ำ วัยอ่อน โดยอาศัยความร่วมมือของชุมชนในการป้องกันอนุรักษ์และฟื้นฟูทรัพยากรธรรมชาติรวมทั้งการวาง ระบบป้องกันและแก้ไขปัญหาอุทกภัยในพื้นที่ที่เกิดน้ำท่วมซ้ำซาก อาทิ พัทลุง และนครศรีธรรมราช

ยุทธศาสตร์ที่ 4 พัฒนาโครงสร้างพื้นฐานสนับสนุนการท่องเที่ยว การพัฒนาเขตอุตสาหกรรมและการเชื่อมโยงการค้าโลก

แนวทางการพัฒนา

1. พัฒนาโครงข่ายคมนาคมขนส่งเชื่อมโยงการพัฒนาแหล่งท่องเที่ยวชั้นนำแห่งใหม่กับแหล่งท่องเที่ยวที่มีชื่อเสียง โดยพัฒนาถนนเลียบชายฝั่งทะเลอ่าวไทยสายชุมพร-สุราษฎร์ธานี-นครศรีธรรมราช-สงขลา เชื่อมโยงกับสาย The Royal Coast ของภาคกลาง พัฒนาเส้นทางรถไฟเพื่อสนับสนุนการท่องเที่ยว เชื่อมโยงฝั่งอันดามันและอ่าวไทย อาทิ สายท่าขุน-พังงา-พุนพิน-ดอนสัก สายระนอง-ชุมพร และพัฒนา เส้นทางรถไฟเชื่อมโยงพื้นที่ตอนเหนือ-ใต้ของฝั่งอันดามัน และสายระนอง-พังงา-กระบี่-ตรัง ควบคู่กับการ พัฒนาเมืองภูเก็ต เมืองหาดใหญ่ รวมทั้งเมืองศูนย์กลางเศรษฐกิจของภาคให้เป็นเมืองนำอยู่สามารถรองรับการ ขยายตัวทางเศรษฐกิจและการท่องเที่ยว

2. พัฒนาและสนับสนุนท่าเรือสำราญในจังหวัดภูเก็ต ให้เป็นท่าเรือหลัก (Homeport) ของโลก รวมทั้งพัฒนาท่าเรือแวะพัก (Port of Call) และท่าเรือมาริน่าให้มีมาตรฐานในแหล่งท่องเที่ยวทาง ทะเลที่มีศักยภาพของภาค (กระบี่ พังงา และสมุย)

3. พัฒนาระบบโครงสร้างพื้นฐานสนับสนุนการพัฒนาเขตอุตสาหกรรมแปรรูปยางพารา หาดใหญ่-สะเดา โดยเร่งรัดการพัฒนาโครงข่ายรถไฟ อาทิ รถไฟฟ้าหาดใหญ่-ปาดัง เบซาร์ รถไฟทางคู่ ชุมพรสุราษฎร์ธานี-หาดใหญ่-สงขลา พัฒนาทางหลวงพิเศษ (Motorway) หาดใหญ่-ด่านพรมแดน สะเดาพัฒนาศูนย์ กระจายสินค้าทุ่งสงเป็นศูนย์กลางการเชื่อมโยงการขนส่งระบบราง รวมทั้งพัฒนาเมืองรอบสถานีขนส่งระบบ รางในเมืองทุ่งสงและเมืองสะเดา (ปาดังเบซาร์) ตลอดจนพัฒนาท่าเรือสงขลาแห่งที่ 2 เพื่อรองรับการขนส่ง สินค้าเชื่อมโยงกับท่าเรือชายฝั่งและท่าเรือหลักทั้งภายในและต่างประเทศ

4. พัฒนาโครงสร้างพื้นฐานเชื่อมโยงภาคใต้กับเส้นทางการค้าโลก โดยการพัฒนาและปรับปรุงท่าเรือที่มีอยู่ในปัจจุบันให้สามารถใช้ประโยชน์ได้อย่างเต็มศักยภาพ พัฒนาและปรับปรุง สนามบิน นานาชาติและสนามบินภายในประเทศ พัฒนาโครงข่ายรถไฟเชื่อมโยงท่าเรือสงขลา 2 – หาดใหญ่-ปาดังเบซาร์- บัตเตอร์เวิร์ธ (รัฐปีนัง มาเลเซีย) รวมทั้งพัฒนาโครงข่ายถนนสายหลักเป็น 4 ช่องจราจร และการพัฒนา โครงข่ายถนนสายรองให้เชื่อมโยงกับถนนสายหลักเพื่อสนับสนุนการขนส่ง และกระจายสินค้าจากพื้นที่ตอนในสู่ พื้นที่หลักได้อย่างมีประสิทธิภาพ รวมทั้งการพัฒนาประปาสูบน้ำดิบ โดยการพัฒนาระบบโครงข่ายท่อส่งน้ำ ระบบจำหน่ายน้ำและการเพิ่มประสิทธิภาพระบบส่งน้ำให้เพียงพอ เพื่อสนับสนุนปริมาณความต้องการใช้น้ำที่ เพิ่มขึ้นและลดผลกระทบจากปัญหาขาดแคลนน้ำในช่วงฤดูแล้ง

ยุทธศาสตร์ที่ 5 อนุรักษ์ ฟื้นฟู และบริหารจัดการทรัพยากรธรรมชาติและสิ่งแวดล้อม อย่างเป็นระบบ เพื่อเป็นฐานการพัฒนาที่ยั่งยืน

แนวทางการพัฒนา

1. เพิ่มประสิทธิภาพการจัดการฐานทรัพยากรให้มีความอุดมสมบูรณ์ โดยเฉพาะทรัพยากรดิน น้ำ ป่าไม้ ประมง และชายฝั่ง เพื่อเป็นปัจจัยการผลิตที่มีประสิทธิภาพ โดยการอนุรักษ์และฟื้นฟูทรัพยากร โดยอาศัยความร่วมมือของชุมชน ส่งเสริมการปลูกป่าชุมชน ป่าชายเลน การปลูกไม้เศรษฐกิจ การรักษาระบบ นิเวศทางทะเล อนุรักษ์ฟื้นฟูสัตว์น้ำบริเวณป่าชายเลน และการป้องกันการกัดเซาะชายฝั่ง โดยใช้เทคโนโลยี และรูปแบบที่เหมาะสมกับแต่ละสภาพพื้นที่ และการจัดระเบียบและกำหนดกิจกรรมทางเศรษฐกิจและสิ่งปลูก สร้างบริเวณพื้นที่ชายฝั่งทะเลเพื่อลดผลกระทบต่อการกัดเซาะบริเวณชายฝั่ง รวมทั้งจัดการฐานข้อมูลเพื่อการ วางแผนทางการเกษตรที่เหมาะสม และระบบข้อมูลสารสนเทศเพื่อเฝ้าระวังและ ติดตามสถานการณ์ด้าน ทรัพยากรธรรมชาติและสิ่งแวดล้อม

2. วางระบบป้องกันและแก้ไขปัญหาการบริหารจัดการน้ำอย่างเป็นระบบ โดยนำเทคโนโลยี มาใช้ในการจัดทำระบบการจัดการน้ำเชิงลุ่มน้ำที่ทันสมัย จัดทำข้อมูลสารสนเทศด้านน้ำเพื่อแก้ไขปัญหาภัย แล้งและอุทกภัยในพื้นที่ที่เกิดน้ำท่วมซ้ำซาก อาทิ พัทลุง และนครศรีธรรมราชรวมทั้ง จัดทำน้ำเพื่อชุมชนชนบท และน้ำ เพื่อการบริโภคอุปโภคและการเกษตรที่เพียงพอ ตลอดจนการพัฒนา ระบบสำรองและกักเก็บน้ำ และ ระบบส่งน้ำดิบ โดยการพัฒนาระบบโครงข่ายท่อส่งน้ำ ระบบจำหน่ายน้ำ และการเพิ่มประสิทธิภาพระบบส่งน้ำ ให้เพียงพอ เพื่อสนับสนุนปริมาณความต้องการใช้น้ำที่เพิ่มขึ้นใน เขตเมือง เพื่อการอยู่อาศัย พาณิชยกรรม และบริการและลดผลกระทบจากปัญหาขาดแคลนน้ำในช่วงฤดูแล้ง

3. ส่งเสริมการใช้พลังงานทดแทนและเพิ่มประสิทธิภาพการใช้พลังงาน เพื่อสร้างความมั่นคง ด้านพลังงาน โดยส่งเสริมการใช้พลังงานจากธรรมชาติ อาทิ ลม แสงแดด ชีวมวล (จากวัสดุ เหลือใช้ทาง การเกษตร) และส่งเสริมให้เอกชนเข้ามาร่วมลงทุนในสาขาพลังงาน โดยใช้รูปแบบการร่วมลงทุน ระหว่าง ภาครัฐและเอกชน (Public Private Partnership: PPP) รวมทั้งส่งเสริมให้ภาคประชาชนเข้ามามีส่วนร่วมใน การดำเนินงาน และส่งเสริมใช้เทคโนโลยีการผลิตที่ประหยัดพลังงานให้กับผู้ประกอบการ การให้ความรู้ กับประชาชนในการใช้พลังงานอย่างมีประสิทธิภาพ

4. บริหารจัดการและแก้ไขปัญหาสิ่งแวดล้อมอย่างเป็นระบบ โดยการลงทุน ในโครงสร้างพื้นฐานด้านการจัดการมลพิษ อาทิ ระบบรวบรวมและบำบัดน้ำเสีย และระบบกำจัดขยะมูลฝอยที่เหมาะสม การให้ความรู้การจัดการขยะตั้งแต่ต้นทางจนถึงปลายทาง ควบคู่กับการสร้างจิตสำนึกให้กับประชาชนทุกวัย ทั้งในและนอกระบบการศึกษา รมรณรงค์การบริโภคที่เป็นมิตรกับสิ่งแวดล้อมเพื่อลดปริมาณการเกิดของเสีย ส่งเสริม และเข้มงวดการดำเนินมาตรการ 3 R (Reduce Reuse Recycle) ทั้งในระดับท้องถิ่น และชุมชน ส่งเสริมระบบบริหารจัดการสิ่งแวดล้อมที่ปลายทางอย่างเหมาะสม เช่น การใช้ระบบฝังกลบที่ถูกหลักวิชาการ การแปลงขยะเป็นพลังงาน เป็นต้น สนับสนุนการนำเทคโนโลยีมาใช้ในการควบคุมและแก้ไขปัญหา สิ่งแวดล้อม และสนับสนุนท้องถิ่นและชุมชนในการจัดการสิ่งแวดล้อมด้วย มาตรการจูงใจ ทั้งมาตรการทางภาษี และมาตรการสนับสนุนงบประมาณ

ยุทธศาสตร์ที่ 6 พัฒนาพื้นที่ระเบียงเศรษฐกิจภาคใต้อย่างยั่งยืน

แนวทางการพัฒนา



1. พัฒนาประตูการค้าฝั่งตะวันตก (Western Gateway) โดยการเพิ่มประสิทธิภาพโครงสร้างพื้นฐานการขนส่งและระบบโลจิสติกส์ที่มีในปัจจุบันและพัฒนาเพิ่มเติมเพื่อเชื่อมโยงฝั่งอ่าวไทยฝั่งอันดามัน-ประเทศแถบเอเชียใต้ ให้สามารถเดินทางและขนส่งสินค้าผ่านเส้นทางประตูเศรษฐกิจด้านตะวันตกของ ประเทศไทยได้อย่างต่อเนื่องไร้รอยต่อ ส่งเสริมระบบการขนส่งและโลจิสติกส์ให้ได้มาตรฐานสากล และศึกษา ความเชื่อมโยงทางเศรษฐกิจทั้งด้านการผลิต การค้า การลงทุน โดยให้ความสำคัญกับการพัฒนาท่าเรือจังหวัด ระนอง และการเชื่อมโยงเส้นทางรถไฟระหว่างชุมพร-ระนอง ที่จะสนับสนุนให้เกิดการใช้ประโยชน์จากท่าเรือ ระนองให้เป็น Western Gateway

2. พัฒนาประตูสู่การท่องเที่ยวอ่าวไทยและอันดามัน (Royal Coast & Andaman Route) โดยพัฒนาการท่องเที่ยวเชื่อมโยงฝั่งอ่าวไทยและอันดามันตามแนวประจวบคีรีขันธ์-ชุมพร-ระนองเมียนมา ควบคู่กับการพัฒนาเส้นทางท่องเที่ยวและสนับสนุนกิจกรรมกระตุ้นการท่องเที่ยวเชื่อมโยง ทั้งสองฝั่งทะเล รวมทั้งการพัฒนาโครงข่ายคมนาคมทั้งทางบกและทางอากาศ และสิ่งอำนวยความสะดวกด้านการท่องเที่ยว มุ่งเน้นรูปแบบการท่องเที่ยวเชิงนิเวศที่มีคุณภาพและมาตรฐานเชื่อมโยงแหล่งท่องเที่ยว ชายฝั่งทะเลของ จังหวัดชุมพรกับ Royal Coast และเชื่อมโยงเส้นทางท่องเที่ยวสู่แหล่งน้ำแร่และเกาะต่าง ๆ ของจังหวัด ระนองและประเทศเมียนมา

3. พัฒนาอุตสาหกรรมฐานชีวภาพและการแปรรูปการเกษตรมูลค่าสูง (Bio-Based & Processed Agricultural Products) โดยสนับสนุนการนำเทคโนโลยีสมัยใหม่มาใช้ในการผลิต ส่งเสริม การวิจัย และพัฒนา เพื่อสร้างมูลค่าเพิ่มให้กับสินค้าทางการเกษตร โดยเน้นการวิจัยและพัฒนา เพื่อต่อยอดจาก การผลิตน้ำมันปาล์มในจังหวัดสุราษฎร์ธานี นครศรีธรรมราช และจังหวัดใกล้เคียง (กระบี่ และชุมพร) ไปสู่ ผลิตภัณฑ์ที่มีมูลค่าสูงขึ้น อาทิ Phase Change Material (PCM) และ Nutritional Foods พัฒนาต่อยอด อุตสาหกรรมยางพาราและการแปรรูปอาหาร และพืชเศรษฐกิจสำคัญอื่นๆ ผ่านการสร้างความร่วมมือระหว่าง ภาคเอกชนและสถาบันการศึกษากำหนดเขตพื้นที่และสิทธิประโยชน์สำหรับการพัฒนาอุตสาหกรรม ฐานชีวภาพที่ชัดเจน เพื่อดึงดูดการลงทุนของภาคเอกชน ส่งเสริมการพัฒนาบุคลากรด้านวิทยาศาสตร์ และเทคโนโลยี

4. การอนุรักษ์ทรัพยากรธรรมชาติ การส่งเสริมวัฒนธรรม และการพัฒนาเมืองน่าอยู่ (Green Culture & Livable Cities) ในพื้นที่จังหวัดชุมพร ระนอง สุราษฎร์ธานี และนครศรีธรรมราช โดยเน้น กรอบการเป็นเมืองที่มีความน่าอยู่สำหรับคนทุกกลุ่ม และยังคงรักษาอัตลักษณ์ของพื้นที่ รวมทั้งอนุรักษ์ และฟื้นฟูทรัพยากรธรรมชาติทางทะเล ป่าไม้ และป่าชายเลน เพื่อให้เกิดการพัฒนาที่ยั่งยืน อนุรักษ์และ ส่งเสริม วัฒนธรรมและภูมิปัญญาท้องถิ่น เพิ่มบทบาทการมีส่วนร่วมของชุมชนในการบริหารจัดการและพัฒนา แหล่งการเรียนรู้และ การท่องเที่ยววิถีชุมชน และพัฒนาเมืองน่าอยู่สำหรับคนทุกกลุ่ม ในสังคม และเอื้อต่อการ ขยายตัวทางเศรษฐกิจและสังคม โดยกำหนดการพัฒนาเมืองระนองให้เป็น Smart Living City ที่มีการวางผังเมือง และระบบสาธารณสุขอุปโภคบริโภคที่ทันสมัย

แผนพัฒนากลุ่มจังหวัดภาคใต้ฝั่งอ่าวไทย พ.ศ. 2561 – 2565

เป้าหมายการพัฒนาของกลุ่มจังหวัดภาคใต้ฝั่งอ่าวไทย “ศูนย์กลางการเกษตร การค้า การลงทุน การท่องเที่ยวนานาชาติ โลจิสติกส์ที่สมบูรณ์ สิ่งแวดล้อมยั่งยืน และสังคมคุณภาพ”

นิยามเป้าหมาย

ศูนย์กลางการเกษตร	หมายถึง เป็นศูนย์กลางด้านการเกษตร อุตสาหกรรมเกษตรที่ ที่กลุ่มจังหวัดมีศักยภาพ เช่น ยางพารา ปาล์มน้ำมัน ข้าว การประมง ปศุสัตว์ ทั้งด้านการผลิต แปรรูป การตลาด มูลค่าเพิ่มทางเศรษฐกิจ รวมถึงการส่งเสริมการปลูกไม้ และการพัฒนาบุคลากรด้านการเกษตร
การค้า การลงทุน	หมายถึง เป็นศูนย์กลางการค้า การลงทุน ด้านการบริหาร การตลาดในสินค้า และบริการอย่างครบวงจรที่เชื่อมโยงการค้า การลงทุนระหว่างประเทศ
ศูนย์กลางการท่องเที่ยว	หมายถึง การมีความโดดเด่นสถานที่ท่องเที่ยว สถานที่ท่องเที่ยว นานาชาติและความหลากหลายของรูปแบบการท่องเที่ยว
โลจิสติกส์ที่สมบูรณ์	หมายถึง การมีระบบคมนาคมที่เชื่อมโยงทั้งทางบก ทางอากาศ และทางน้ำ และการพัฒนาระบบเครือข่าย การสื่อสาร สารสนเทศ และพลังงาน เพื่อเป็นปัจจัยพื้นฐานที่สนับสนุน การพัฒนา ของกลุ่มจังหวัดได้อย่างมีประสิทธิภาพ
สิ่งแวดล้อมยั่งยืน	หมายถึง การพัฒนาในทุกด้านของกลุ่มจังหวัด จะต้องไม่สร้าง ปัญหาต่อทรัพยากร ธรรมชาติสิ่งแวดล้อม รวมทั้งต้องมี ยุทธศาสตร์การอนุรักษ์ ฟื้นฟู เพื่อป้องกัน และการแก้ไขปัญหา ทรัพยากรธรรมชาติสิ่งแวดล้อม และภัยพิบัติทางธรรมชาติที่มีอยู่
สังคมคุณภาพ	หมายถึง การดำเนินการกิจของกลุ่มจังหวัดภาคใต้ฝั่งอ่าว ยุทธศาสตร์ต่างๆ โดยน้อมนำหลักปรัชญาของเศรษฐกิจพอเพียง แนวทาง และคงอัตลักษณ์ของความเป็นไทยความเป็นวัฒนธรรม รวมถึงพหุวัฒนธรรมเพื่อมุ่งสู่การเป็นสังคมคุณภาพ ประชาชน มีชีวิตที่ดี

เป้าประสงค์รวม

1. กลุ่มจังหวัดเป็นศูนย์กลาง การผลิตและแปรรูป ยางพารา ปาล์มน้ำมัน ข้าว ไม้ผล สมุนไพรการ
เพาะเลี้ยงสัตว์น้ำเศรษฐกิจ และการเลี้ยงสัตว์เศรษฐกิจที่มีความโดดเด่นในพื้นที่
2. กลุ่มจังหวัดมีมูลค่าการค้า การลงทุนที่เพิ่มขึ้น
3. กลุ่มจังหวัดเป็นสถานที่ท่องเที่ยวนานาชาติ ที่มีคุณภาพ และมีความหลากหลายของรูปแบบ
การท่องเที่ยว
4. มีระบบโครงสร้างพื้นฐาน และระบบโลจิสติกส์ที่มีศักยภาพในการรองรับการพัฒนาต่าง
ต่าง ๆ ของกลุ่มจังหวัด
5. กลุ่มจังหวัดมีทรัพยากรธรรม ชาติที่สมบูรณ์ มีสิ่งแวดล้อม ประชาชนมีคุณภาพชีวิต
และสภาพสังคมที่ดี

ตัวชี้วัดความสำเร็จตามเป้าหมายการพัฒนากลุ่มจังหวัด

เป้าประสงค์รวม ตัวชี้วัดและค่าเป้าหมาย



เป้าประสงค์รวม	ตัวชี้วัด/ เป้าหมายรวม 5 ปี	ข้อมูลค่าฐาน	ค่าเป้าหมายรายปี				
			พ.ศ. 2561	พ.ศ. 2562	พ.ศ. 2563	พ.ศ. 2564	พ.ศ. 2565
1. กลุ่มจังหวัดเป็นศูนย์กลาง การผลิต และแปรรูปยางพารา ปาล์มน้ำมัน ข้าว ไม้ผล สมุนไพรการเพาะเลี้ยง สัตว์เศรษฐกิจ และการเลี้ยงสัตว์เศรษฐกิจ มีความโดดเด่นในพื้นที่	ผลิตภัณฑ์มวลรวมจังหวัดที่แท้จริง(GPP) ภาคเกษตรกรรม เพิ่มขึ้น 2 % จากค่าฐาน	87,803 ล้านบาท (ค่าเฉลี่ย53-57)	0.50%	1.00%	1.50%	1.80%	2.00%
	ผลิตภัณฑ์มวลรวมจังหวัดที่แท้จริง (GPP)สาขาอุตสาหกรรมเพิ่มขึ้น 6 % จากค่าฐาน	60,613 ล้านบาท (ค่าเฉลี่ย53-57)	3.00%	4.00%	5.00%	6.00%	6.00%
2. กลุ่มจังหวัดมีมูลค่าการค้าการลงทุนที่เพิ่ม	ผลิตภัณฑ์มวลรวมจังหวัดที่แท้จริง (GPP)การค้า การลงทุน เพิ่มขึ้น 2% จากค่าฐาน	401,803 ล้านบาท (ค่าเฉลี่ย53-57)	0.50%	1.00%	1.50%	1.80%	2.00%
3. กลุ่มจังหวัดเป็นสถานที่ท่องเที่ยวที่น่าสนใจ ที่มีคุณภาพและมีความหลากหลายของรูปแบบการท่องเที่ยว	ร้อยละของรายได้จากการท่องเที่ยวที่เพิ่มขึ้น10% จากค่าฐาน	101,033 ล้านบาท (ค่าเฉลี่ย53-58)	7.00%	7.00%	8.00%	8.00%	10.0%
เป้าประสงค์รวม	ตัวชี้วัด/ เป้าหมายรวม 5 ปี	ข้อมูลค่าฐาน	ค่าเป้าหมายรายปี				
			พ.ศ. 2561	พ.ศ. 2562	พ.ศ. 2563	พ.ศ. 2564	พ.ศ. 2565
4. มีระบบโครงสร้างพื้นฐาน และระบบโลจิสติกส์ที่มีศักยภาพในการรองรับการพัฒนา ด้านต่างๆของกลุ่มจังหวัด	ผลิตภัณฑ์มวลรวมกลุ่มจังหวัด (GPP) สาขาการขนส่ง สถานที่เก็บสินค้า และการคมนาคมเพิ่มขึ้น 10 % จากค่าฐาน	20,830 ล้านบาท (ค่าเฉลี่ย53-57)	4.00%	6.00%	8.00%	10.0%	10.0%
	ผลิตภัณฑ์มวลรวมกลุ่มจังหวัดที่แท้จริง(GPP) สาขาการบริการด้านสุขภาพและสังคม เพิ่มขึ้น 13% - สถานการณ์การค้าชายฝั่งทะเลของกลุ่มจังหวัดลดลง 4% จากค่าฐาน	9,523 ล้านบาท (ค่าเฉลี่ย53-57)	10.0%	11.0%	12.0%	13.0%	13.0%

ประเด็นการพัฒนาของกลุ่มจังหวัด

1) ประเด็นการพัฒนา

ประเด็นการพัฒนาด้านที่ 1 การพัฒนาการเกษตร ด้านการผลิต แปรรูป

- การตลาด และ การบริหารจัดการพืชเศรษฐกิจหลัก (ปาล์มน้ำมัน ยางพารา ข้าว ไม้ผล สมุนไพร) การประมง และปศุสัตว์
- ประเด็นการพัฒนาด้านที่ 2 การส่งเสริมการค้า การลงทุน การบริหารจัดการ การตลาด ในสินค้า และบริการอย่างครบวงจร ที่เชื่อมโยง การค้า การลงทุนระหว่างประเทศ
- ประเด็นการพัฒนาด้านที่ 3 การพัฒนาสู่การเป็นเมืองท่องเที่ยวระดับนานาชาติ ที่มีความหลากหลายของรูปแบบการท่องเที่ยว เพื่อรองรับนักท่องเที่ยวที่มีคุณภาพอย่างยั่งยืน
- ประเด็นการพัฒนาด้านที่ 4 การพัฒนาระบบโครงสร้างพื้นฐาน การขนส่ง โลจิสติกส์ พลังงาน ระบบเครือข่าย การสื่อสารสารสนเทศ เพื่อรองรับการพัฒนาของกลุ่มจังหวัด
- ประเด็นการพัฒนาด้านที่ 5 การพัฒนาสู่การเป็นเมืองสีเขียว และสังคมคุณภาพ

ประเด็นการ พัฒนา	แผนงาน	ตัวชี้วัดของแผน	ค่าเป้าหมาย					
			พ.ศ. 2561	พ.ศ. 2562	พ.ศ. 2563	พ.ศ. 2564	พ.ศ. 2565	พ.ศ. 2561- 2565
ประเด็นการ พัฒนา ด้านที่1 การพัฒนาการ เกษตร เศรษฐกิจ หลักด้านการผลิต แปรรูปการตลาด และ การบริหาร จัดการพืช (ปาล์ม น้ำมันยางพารา ข้าวไม้ผล สमुนไพร) การ ประมงและปศุ สัตว์	1.บริหารจัดการพืช เศรษฐกิจ (ยางพารา ปาล์ม น้ำมันข้าวไม้ผล สมุนไพร) อย่างครบวงจร (การผลิต ขั้นต้น การวิจัย การแปรรูป การหีบห่อทางการตลาด เพื่อสร้างมูลค่าเพิ่มและลด ต้นทุนการผลิตรวมทั้ง ส่งเสริมการขับเคลื่อนใน เป็นOil Palm City 2.ส่งเสริมการบริหารจัดการ ประมงและปศุสัตว์ ให้ได้ มาตรฐานสากล ครบวงจร โดยใช้ เทคโนโลยีและ นวัตกรรมใหม่ เพื่อสามารถ แข่งขันผู้ผลิตอื่นในกลุ่ม ประชาคมอาเซียน 3.ส่งเสริมการปลูก ไม้ เศรษฐกิจ การสร้างแบรนด์ ผลผลิตผลไม้เศรษฐกิจ และ ส่งเสริม การปลูกพืชแบบ ผสมผสาน ของกลุ่มจังหวัด 4.ส่งเสริมการพัฒนา บุคลากรด้านการเกษตร	1. ผลิตภัณฑ์ มวลรวมกลุ่มจังหวัดที่ แท้จริง(GPP) ภาค เกษตรกรรมเพิ่มขึ้น2%จาก ค่าฐาน 2. ผลิตภัณฑ์มวลรวมกลุ่ม จังหวัดที่แท้จริง(GPP) สาขาอุตสาหกรรมเพิ่มขึ้น 6% จากค่าฐาน	0.5%	1%	1.5%	1.8%	2%	2%
ประเด็นการ พัฒนา ด้านที่2 การส่งเสริมการค้า การลงทุนการ บริหารจัดการ การตลาดในสินค้า และบริการอย่าง ครบวงจรที่เชื่อมโยง การค้าการ ลงทุนระหว่าง ประเทศ	1. พัฒนาการค้าการลงทุน และพื้นที่เขตพัฒนา เศรษฐกิจ พิเศษ รวมทั้งส่งเสริม ด้านการค้าชายแดน 2. ส่งเสริมการพัฒนาระบบ ตลาดดิจิทัล 3. ส่งเสริมการพัฒนา ด้านการค้าเพื่อเชื่อมโยง ระเบียงเศรษฐกิจภาคใต้	1. ผลิตภัณฑ์มวลรวมกลุ่ม จังหวัดที่แท้จริง(GPP) ภาคเกษตรกรรมเพิ่มขึ้น2% จากค่าฐาน	0.50%	1.00%	1.50%	2.00%	2.00%	2.00%

ประเด็นการ พัฒนา	แผนงาน	ตัวชี้วัดของแผน	ค่าเป้าหมาย					
			พ.ศ. 2561	พ.ศ. 2562	พ.ศ. 2563	พ.ศ. 2564	พ.ศ. 2565	พ.ศ. 2561- 2565
<p>ประเด็นการ พัฒนาที่3</p> <p>การพัฒนาสู่การ เป็นเมือง ท่องเที่ยวระดับ นานาชาติที่มีความ หลากหลายของ รูปแบบการ ท่องเที่ยวเพื่อ รองรับนักท่องเที่ยว ที่มีคุณภาพ อย่างยั่งยืน</p>	<p>1.เพิ่มสถานที่ท่องเที่ยวและ กิจกรรมการท่องเที่ยวที่หลากหลายและสร้างเอกลักษณ์ จากการท่องเที่ยว</p> <p>2.การพัฒนาการท่องเที่ยว รูปแบบใหม่ที่สอดคล้องกับ แนวการท่องเที่ยวใหม่ ๆ เช่น ส่งเสริมกิจกรรม MICE การ ท่องเที่ยวเชิงกีฬา เชิงสุขภาพ เชิงเกษตร เชิงผจญภัยแบบ Smart City Tourism รวมทั้ง การท่องเที่ยวชุมชน OTOP และ OTOP นวัตกรรมบนฐาน ทรัพยากรประเพณีวัฒนธรรม ที่เป็นอัตลักษณ์ของพื้นที่ เพื่อเชื่อมโยงการท่องเที่ยว ของกลุ่มจังหวัดทั้งทางบก และทางทะเลและรองรับ Thailand Riviera ในพื้นที่</p> <p>3.พัฒนาระบบส่งเสริมดูแล สุขภาพ และระบบรักษาความ ปลอดภัยในชีวิตและทรัพย์สิน ทั้งทางบก ทางอากาศของ นักท่องเที่ยว</p> <p>4.บริหารจัดการทรัพยากร ธรรมชาติ และสิ่งแวดล้อมเพื่อ ส่งเสริมแหล่งท่องเที่ยว และชุมชนเมืองอย่างยั่งยืน</p> <p>5.พัฒนาบุคลากรด้านการ ท่องเที่ยวในด้านความรู้และ ทักษะที่เกี่ยวข้องกับการ ท่องเที่ยว</p> <p>6.รวบรวมข้อมูลด้านการ ท่องเที่ยวที่ครบประเด็นและ พัฒนาการตลาดการท่องเที่ยว เพื่อการท่องเที่ยวที่มี ศักยภาพ</p>	<p>1 ร้อยละของรายได้จากการ ท่องเที่ยวเพิ่ม15% จากค่า ฐาน</p>	13.0%	14.0%	15.0%	15.0%	15.0%	15.0%

ประเด็นการ พัฒนา	แผนงาน	ตัวชี้วัดของแผน	ค่าเป้าหมาย					
			พ.ศ. 2561	พ.ศ. 2562	พ.ศ. 2563	พ.ศ. 2564	พ.ศ. 2565	พ.ศ. 2561- 2565
ประเด็นการ พัฒนาด้านที่ 4 การพัฒนา ระบบโครงสร้าง พื้นฐานการขนส่ง โลจิสติกส์พลังงาน ระบบเครือข่ายการ สื่อสารสารสนเทศ เพื่อรองรับการ พัฒนาของกลุ่ม จังหวัด	1.พัฒนาโครงข่ายการ คมนาคม โลจิสติกส์รวมทั้ง พัฒนาโครงข่ายระบบ สารสนเทศเพื่อรองรับการ ขยายตัวของพื้นที่เขต เศรษฐกิจและการท่องเที่ยว 2. ส่งเสริมการใช้พลังงาน อย่างมีประสิทธิภาพและ สรรหาพลังงานทดแทนเพื่อ ความยั่งยืนของพลังงาน	1. ผลิตภัณฑ์มวลรวมกลุ่ม จังหวัด(GPP) สาขาการขนส่ง สถานที่เก็บสินค้าและการ คมนาคม เพิ่มขึ้น10%จากค่า ฐาน	4.00%	6.00%	8.00%	10.0%	10.0%	10.0%
ประเด็นการ พัฒนาด้านที่ 5 การพัฒนาสู่การ เป็นเมืองสีเขียว และสังคมคุณภาพ	1. อนุรักษ์ ป่าไม้ ภูเขา ป่า ร่มทั้งประสิทธิภาพ การบริหารจัดการการใช้ ทรัพยากร ธรรมชาติ เพื่อ ความยั่งยืน 2. เพิ่มความปลอดภัยลด ความเสี่ยงจากภัยพิบัติ และ สาธารณภัย 3.พัฒนาศักยภาพบุคลากร ทุกช่วงวัยเพื่อรองรับการ เปลี่ยนแปลงของสังคมใน ปัจจุบัน 4. ส่งเสริมการบริหาร ผลกระทบจากการพัฒนา เพื่อความยั่งยืน	1.ผลิตภัณฑ์มวลรวมกลุ่ม จังหวัดที่แท้จริง (GPP)สาขา การบริการด้านสุขภาพและ สังคมเพิ่มขึ้น13% 2.สถานการณ์การกัดเซาะ ชายฝั่งทะเลของกลุ่มจังหวัด ลดลง 4% จากค่าฐาน	10.0%	11.00%	12.0%	13.0%	13.0%	13.0%
			1%	2%	3%	3%	4%	4%

แผนพัฒนาจังหวัด (พ.ศ.2560-2579)

วิสัยทัศน์จังหวัดสุราษฎร์ธานี

“เมืองเกษตรคุณภาพ การท่องเที่ยวที่ยั่งยืน สังคมเป็นสุข”

ยุทธศาสตร์การพัฒนาจังหวัดสุราษฎร์ธานี 20 ปี (พ.ศ.2560-2579)

ประเด็นยุทธศาสตร์ 5 ประเด็น

1. ยุทธศาสตร์ที่ 1 ส่งเสริมการผลิตสินค้าทางการเกษตร ปศุสัตว์แลประมงที่มีคุณภาพ โดยมีแนวทางการพัฒนาการเกษตรและอุตสาหกรรมเกษตรสู่ความมั่นคงและยั่งยืน พัฒนาปศุสัตว์ประมง อย่างเป็นระบบตามมาตรฐาน

2. ยุทธศาสตร์ที่ 2 พัฒนาการท่องเที่ยวเพื่อเพิ่มมูลค่าการท่องเที่ยวทุกมิติ โดยมีแนวทางการพัฒนา ประกอบด้วย การพัฒนาผลิตภัณฑ์ชุมชนในจังหวัดให้มีคุณภาพมาตรฐานระดับอาเซียน และการพัฒนาจังหวัด เป็นแหล่งท่องเที่ยววัฒนธรรมที่ได้รับการยอมรับในระดับประเทศ และเป็นแหล่งท่องเที่ยวทางธรรมชาติที่รู้จักระดับโลก

3. ยุทธศาสตร์ที่ 3 พัฒนาโครงสร้างพื้นฐานและโลจิสติกส์เชื่อมโยงภูมิภาคทั้งจังหวัดและกลุ่มจังหวัดโดยใช้พื้นฐานดิจิทัล โดยมีแนวทางการการใช้ดิจิทัลเพื่อพัฒนาโครงสร้างพื้นฐานและโลจิสติกส์ เชื่อมโยงภูมิภาค

4. ยุทธศาสตร์ที่ 4 พัฒนาทรัพยากรมนุษย์และคุณภาพชีวิตเพื่อให้ความสมบูรณ์เพื่อสังคมน่าอยู่ โดยมีแนวทางการพัฒนาประชาชนให้มีคุณภาพชีวิตที่ดี และดำรงชีวิตตามปรัชญาของเศรษฐกิจพอเพียง พัฒนาครอบครัว ชุมชนและสังคมให้เกิดการเรียนรู้ตลอดชีวิตประชาชนดำรงชีวิตตามแบบอย่างผู้นำที่ดีของจังหวัด

5. ยุทธศาสตร์ที่ 5 ส่งเสริมการจัดการทรัพยากรธรรมชาติและสิ่งแวดล้อมโดยใช้ฐาน เกษตรและท่องเที่ยวมาจัดการทรัพยากรธรรมชาติและสิ่งแวดล้อม โดยมีแนวทางการพัฒนาพื้นที่ป่าอนุรักษ์ ป่าต้นน้ำให้ได้รับการอนุรักษ์ฟื้นฟู ให้มีความอุดมสมบูรณ์ ควบคู่กับการส่งเสริมสนับสนุนปลูกป่าไม้เศรษฐกิจ ชุมชน เพิ่มศักยภาพ อปท.ให้สามารถจัดการขยะในพื้นที่ได้อย่างมีประสิทธิภาพ รวมทั้งพัฒนาพื้นที่ลุ่มน้ำ และ แหล่งน้ำธรรมชาติให้ได้รับการอนุรักษ์ฟื้นฟูเพื่อการใช้ประโยชน์อย่างยั่งยืน

ประเด็นยุทธศาสตร์ (Strategic Issues) ประกอบด้วย

ยุทธศาสตร์ที่ 1 การเพิ่มศักยภาพการแข่งขันภาคเกษตร และอุตสาหกรรมเกษตร และการพลังงาน

ยุทธศาสตร์ที่ 2 การส่งเสริมอุตสาหกรรมบริการและการท่องเที่ยวที่ยั่งยืน

ยุทธศาสตร์ที่ 3 การเชื่อมโยงเส้นทางคมนาคมและศูนย์โลจิสติกส์ (Logistics) ภาคใต้ตอนบน

ยุทธศาสตร์ที่ 4 การพัฒนาสังคมปลอดภัย คุณภาพชีวิตที่ดี และมีศักยภาพในการแข่งขัน

ยุทธศาสตร์ที่ 5 การสร้างฐานทรัพยากรธรรมชาติที่มั่นคงและมีสภาพแวดล้อมที่เหมาะสม



ตัวชี้วัดความสำเร็จตามเป้าหมายการพัฒนาจังหวัด

ประเด็นการ	วัตถุประสงค์	เป้าหมาย	ข้อมูล	ค่าเป้าหมายรายปี						แนวทางการพัฒนา
				พ.ศ. 2561	พ.ศ. 2562	พ.ศ. 2563	พ.ศ. 2564	พ.ศ. 2565	พ.ศ. 2561-2565	
1. การเพิ่มศักยภาพการแข่งขันภาคเกษตรอุตสาหกรรมและการพลังงาน	1.1 เพิ่มศักยภาพการพัฒนาเศรษฐกิจด้านการเกษตรและอุตสาหกรรม	1) ร้อยละที่เพิ่มของผลิตภัณฑ์มวลรวมจังหวัด(GPP)ภาคเกษตร (ร้อยละ/ปี)	ค่าเป้าหมาย 47,266ลบ. ใช้ข้อมูล GP ปี 2560 เป็นฐาน	1	1	1	1	1	1	11.1พัฒนาภาคการผลิต และอุตสาหกรรม ยางพาราและปาล์ม น้ำมันแบบครบวงจร (การผลิตการแปรรูปการ ตลาด)เพื่อเพิ่มมูลค่าและศักยภาพในการแข่งขัน
		2) ร้อยละที่เพิ่มของผลิตภัณฑ์ มวลรวมจังหวัด (GPP) สาขา อุตสาหกรรม(ร้อยละ 0.5/ปี)	ค่าเป้าหมาย 25,010.63 ลบ. ใช้ข้อมูล GPPปี2560 เป็นฐาน	0.5	0.5	0.5	0.5	0.5	0.5	12.1ส่งเสริมและพัฒนายกระดับมาตรฐานสินค้าเกษตร (พืชประมง, ปศุสัตว์)
		3) ร้อยละที่เพิ่มขึ้นของการผลิตพลังงานทดแทน (ร้อยละ 0.5/ปี)	ค่าเป้าหมาย 133.43 MW	N/A	N/A	N/A	0.5	0.5	0.5	13.1ส่งเสริมและการพัฒนาการใช้พลังงานอย่างมีประสิทธิภาพ แลพลังงานทดแทน
2. การส่งเสริมอุตสาหกรรมบริการและการท่องเที่ยวที่ยั่งยืน	2.1 สร้างเศรษฐกิจด้วยอุตสาหกรรมบริการ การท่องเที่ยวและระบบโลจิสติกส์	1) ร้อยละที่เพิ่มขึ้นของรายได้จากการท่องเที่ยว (ร้อยละ 5/ปี)	ค่าเป้าหมาย ในปี 64 (115,8126 ลบ) โดยใช้ตัวเลขจากฐานปี 63	10	10	5	5	5	7	21.1บริหารจัดการแหล่งท่องเที่ยวให้มีประสิทธิภาพปลอดภัยยั่งยืนไปสู่ความยั่งยืน 21.2พัฒนาศูนย์บริการด้านการบริการและการท่องเที่ยวให้มีคุณภาพมาตรฐาน 21.3เพิ่มขีดความสามารถในการประชาสัมพันธ์การตลาดของภาคเอกชนและเครือข่ายการท่องเที่ยว

ประเด็น การพัฒนา	วัตถุประสงค์	เป้าหมายและ ตัวชี้วัด	ข้อมูล พื้นฐาน	ค่าเป้าหมายรายปี						แนวทางการ พัฒนา
				พ.ศ. 2561	พ.ศ. 2562	พ.ศ. 2563	พ.ศ. 2564	พ.ศ. 2565	พ.ศ. 2561 2565	
3. การ เชื่อมโยง เส้นทาง คมนาคม และศูนย์ โลจิสติกส์ Logistics ภาคใต้ ตอนบน	3.1 พัฒนา คุณภาพชีวิต ของประชาชน สู่สังคมเป็น สุข	2) ร้อยละที่ เพิ่มขึ้นของผลิต ภัณฑ์ มวลรวม จังหวัด (GPP) สาขาการขนส่ง และการคมนาคม (ร้อยละ3 ปี)	ค่า เป้าหมาย 7,294 ลบ.) ใช้ ฐานข้อมูล ของ GPP ปี 60	3	3	3	3	3	3	3.1.1 พัฒนา โครงข่ายคมนาคม ขนส่งและศูนย์ โลจิสติกส์เชื่อม โยงเศรษฐกิจ ภูมิภาค
4. การ พัฒนา สังคม ปลอดภัย คุณภาพ ชีวิตที่ดี และมี ศักยภาพ ในการ แข่งขัน	4.1 พัฒนา คุณภาพชีวิต ของประชาชนสู่ สังคมเป็นสุข	1) ยาเสพติด ร้อยละที่เพิ่มขึ้น ของผู้เสพยาเสพติด ได้รับกาบำบัด ในทุกระบบ(ร้อย ละ 20/ปี)	(ค่า เป้าหมาย 2,000 คน) โดยใช้ฐาน ปี 2561	10	10	10	10	10	50	4.1.1 เพิ่ม ประสิทธิภาพการ รักษาความปลอดภัย ในพื้นที่ท่องเที่ยว นานาชาติและ ชุมชน
		2) ร้อยละที่เพิ่ม ขึ้นของจำนวน หมู่บ้าน/ชุมชน ระดับเฝ้าระวัง ในการแพร่ ระบาดของยาเสพติด ต่อจำนวน หมู่บ้าน/ชุมชน ทั้งหมดร้อยละ 10/ปี	ค่า เป้าหมาย 571 หมู่บ้าน/ ชุมชน) โดยใช้ ฐานปี 61	10	10	10	10	10	50	2) ร้อยละที่เพิ่มขึ้น ของจำนวน หมู่บ้าน/ ชุมชน ระดับเฝ้า ระวัง ในการแพร่ ระบาดของ เสพติดต่อจำนวน หมู่บ้าน/ชุมชนทั้ง หมด (ร้อยละ10/ ปี)
		3) ร้อยละที่ลดลง ของจำนวนหมู่บ้าน/ ชุมชน ระดับเฝ้า ระวังในการแพร่ ระบาดของยาเสพติด ต่อจำนวน หมู่บ้าน/ชุมชน ทั้งหมดร้อยละ10/ ปี	ค่าเป้าหมาย 210.23 หมู่บ้าน/ ชุมชน	10	10	10	10	10	25	3) ร้อยละที่ลด ลง ของจำนวนหมู่บ้าน/ ชุมชน ระดับเฝ้าระวัง ในการแพร่ระบาดของ เสพติดต่อจำนวน หมู่บ้าน/ชุมชน ทั้งหมดร้อยละ10/ปี

ประเด็น การพัฒนา	วัตถุประสงค์	เป้าหมายและ ตัวชี้วัด	ข้อมูล พื้นฐาน	ค่าเป้าหมายรายปี						แนวทางการ พัฒนา
				พ.ศ. 2561	พ.ศ. 2562	พ.ศ. 2563	พ.ศ. 2564	พ.ศ. 2565	พ.ศ. 2561- 2565	
4. การ พัฒนา สังคม ปลอดภัย คุณภาพ ชีวิตที่ดี และมี ศักยภาพ ใน การแข่งขัน (ต่อ)	4.1 พัฒนา คุณภาพชีวิต ของประชาชนสู่ สังคมเป็นสุข	คดี 4) อัตราคดีต่อ ประชากร แสนคน ลดลง (คดีอาชญา กรรม กลุ่มคดี 1: คดีความผิด เกี่ยวกับชีวิต ร่างกายและ เพศ และ 2 คดี ความผิดเกี่ยวกับ ทรัพย์สิน) (จำนวน 20 คดี /ปี)	(ค่าเป้าหมาย 112 คดี / ประชากร แสนคน โดย ใช้ฐานปี 61)	172	152	132	112	102	132	คดี 4) อัตรา คดีต่อประชากร แสนคนลดลง (คดี อาชญา กรรมกลุ่มคดี 1: คดีความผิด เกี่ยวกับชีวิตร่างกาย และ เพศ และ 2 คดี ความผิดเกี่ยว กับ ทรัพย์สิน) : (จำนวน 20 คดี /ปี)
		5) ร้อยละที่เพิ่มขึ้น ของการจับกุมคดี (กลุ่มคดี 1: คดี ความ ผิดเกี่ยวกับ ชีวิต ร่างกายและ เพศ และ 2 คดี ความผิดเกี่ยว กับ ทรัพย์สิน)	ร้อยละ 4/ปี (ค่าเป้าหมาย 74 โดยใช้ ฐานปี 61)	62	66	70	74	78	70	5) ร้อยละที่เพิ่มขึ้น ของการจับกุม คดี (กลุ่มคดี 1: คดี ความผิดเกี่ยว กับ ชีวิตร่างกายและเพศ และ 2 คดีความผิด เกี่ยวกับทรัพย์สิน)
		ระดับความ สำเร็จของการ ศึกษาขั้นพื้นฐาน 6) จำนวนปีการ ศึกษาเฉลี่ยของ ประชากร ไทย (อายุ 15-99 ปี)	ค่าเป้าหมาย 13.0 (โดยใช้ ฐานปี 61)	9	10	12	13	15	12	4.1.2พัฒนาการ เรียนรู้ของเยาวชน เพื่อสร้างทักษะใน ศตวรรษที่ 21
		7) สัดส่วนการเข้า ศึกษาต่อในสาย อาชีวศึกษาต่อสาย สามัญ(เพิ่มขึ้นปีละ 131)	ค่าเป้าหมาย 2537 : 74.63 โดยใช้ ฐานปี 63	2144 : 7856	2244 : 7725	2406 : 7594	2537 : 7463	2668 : 7332	2406 : 7594	7) สัดส่วน การเข้าศึกษาต่อใน สายอาชีวศึกษา ต่อสายสามัญ (เพิ่มขึ้นปีละ131)
		8) ค่าเฉลี่ย O-net ม.3 ที่ เพิ่มขึ้น (ร้อย ละ 3/ปี)	ค่าเป้าหมาย 4269 ของปี 61	3369	3669	3969	4269	4569	3969	8) ค่าเฉลี่ย O-net ม. 3 ที่ เพิ่มขึ้น(ร้อยละ 3/ปี)

ประเด็น การพัฒนา	วัตถุประสงค์	เป้าหมายและ ตัวชี้วัด	ข้อมูล พื้นฐาน	ค่าเป้าหมายรายปี						แนวทางการ พัฒนา
				พ.ศ. 2561	พ.ศ. 2562	พ.ศ. 2563	พ.ศ. 2564	พ.ศ. 2565	พ.ศ. 2561- 2565	
4. การ พัฒนาสังคม ปลอดภัย คุณภาพชีวิต ที่ดี และมี ศักยภาพ ใน การแข่งขัน (ต่อ)	3.1พัฒนา คุณภาพชีวิต ของประชาชนผู้ สังคมเป็นสุข	9) ร้อยละของการมี งานทำของบัณฑิต ภายใน1ปีสำเร็จ การศึกษา	ค่าเป้าหมาย ร้อยละ85	85	85	85	85	85	85	9) ร้อยละของการมี งานทำของบัณฑิต ภายใน1ปีสำเร็จ การศึกษา
		สุขภาวะ10) ร้อยละ ของ สถานบริการ สุขภาพมีคุณภาพ มาตรฐานที่กำหนด (HA) ร้อยละ100	(ค่าเป้าหมาย 22 แห่ง)	80	85	90	95	100	95	4.3.1 เพิ่ม ประสิทธิภาพ ระบบ บริการ สาธารณสุข 4.3.2 ขับเคลื่อนแนว ทางปรัชญาของ เศรษฐกิจพอ เพียง แก่หมู่บ้าน /ชุมชน อย่างทั่วถึง 4.3.3 ส่งเสริม และ สนับสนุน การเป็นศูนย์ กลาง ด้านการบริการ วิชาการและCT
5. การสร้าง ฐาน ทรัพยากร ธรรมชาติที่ มั่นคงและมี สภาพแวดล้อม ที่เหมาะสม	5.1บริหาร จัดการสิ่งแวดล้อมและฐาน ทรัพยากร ธรรมชาติที่ ยั่งยืน	1) ร้อยละของ ปริมาณขยะมูล ฝอยได้รับการ จัดการอย่างถูกต้อง (ร้อยละ 50/ปี)	ค่าเป้าหมาย ร้อยละ 50 (โดยใช้ฐาน ปริมาณขยะ ที่เกิดขึ้นจริง ปี61)	50	50	50	50	50	50	5.1.1 ส่งเสริมการ มีส่วนร่วมในการ จัดการสิ่งแวดล้อม จากแหล่ง กำเนิด มลพิษ
		2) ร้อยละของ คุณภาพน้ำผิวดิน ที่อยู่ในเกณฑ์ มาตรฐานและ เป็นไปตามประกาศ กรมควบคุมมลพิษ (ร้อยละ 80/ปี)	ค่าเป้าหมาย ร้อยละ 80 (โดยใช้ฐานปี 61 จำนวน 9 สถานี)	80	80	80	80	80	80	

ประเด็น การพัฒนา	วัตถุประสงค์	เป้าหมายและ ตัวชี้วัด	ข้อมูล พื้นฐาน	ค่าเป้าหมายรายปี						แนวทางการ พัฒนา
				พ.ศ. 2561	พ.ศ. 2562	พ.ศ. 2563	พ.ศ. 2564	พ.ศ. 2565	พ.ศ. 2561- 2565	
5. การสร้าง ฐาน ทรัพยากร ธรรมชาติที่ มั่นคงและมี สภาพแวดล้อมที่ เหมาะสม	5.1บริหาร จัดการสิ่งแวดล้อมและฐาน ทรัพยากรธรรมชาติที่ยั่งยืน	3) ร้อยละของของ คุณภาพน้ำทะเล บริเวณชายหาด ท่องเที่ยว ที่อยู่ใน เกณฑ์มาตรฐาน คุณภาพ น้ำทะเล ประเภทที่	ค่าเป้าหมาย ร้อยละ 80 (โดยใช้ฐานปี 61 จำนวน 43 สถานี)	80	80	80	80	80	80	
		4) เพื่อการสันทนา การ(ร้อยละ80/ปี)	ค่าเป้าหมาย ร้อยละ 80 (โดยใช้ฐานปี 61 จำนวน 43 สถานี)	80	80	80	80	80	80	
		5) ร้อยละของพื้นที่ สีเขียวที่เพิ่มขึ้น เมื่อเทียบกับพื้นที่ ป่าไม้ของจังหวัด (ร้อยละ0.001/ปี)	ค่าเป้าหมาย ร้อยละ0.001 (จากฐาน พื้นที่ป่าไม้ ปี 61)	0.0 01	0.001	0.001	0.0 01	0.001	0.001	
		6) จำนวนพื้นที่ป่า ไม้ที่เสื่อมโทรมหรือ ถูกทำลายได้รับการ อนุรักษ์ฟื้นฟู (100 ไร่/ปี)	ค่าเป้าหมาย 100 ไร่ (โดย ใช้ฐานปีที่ ผ่าน มา)	100	100	100	100	100	100	6) จำนวนพื้นที่ป่าไม้ ที่เสื่อมโทรมหรือถูก ทำลายได้รับการ อนุรักษ์ฟื้นฟู (100 ไร่/ปี)
		7) ร้อยละที่เพิ่ม ขึ้น ของชุมชนพื้นที่ เสี่ยงภัยที่ได้รับการ เตรียมความพร้อม ในการรับมือภัย พิบัติทางธรรมชาติ (ร้อยละ 5/ปี)	ค่าเป้าหมาย 270 ชุมชน (ฐานข้อมูลปี 61)	5	5	5	5	5	5	5.1.3 ลดความ เสี่ยง และเพิ่มขีด ความสามารถของ ชุมชนในการ จัดการภัยพิบัติ และ สาธารณภัย

ยุทธศาสตร์ขององค์การบริหารส่วนจังหวัดสุราษฎร์ธานี

วิสัยทัศน์

“ท้องถิ่นน่าอยู่ สู่คุณภาพชีวิตที่ดี มีหลักธรรมาภิบาล”

เป้าประสงค์

1. โครงสร้างพื้นฐานได้รับการพัฒนาให้ได้มาตรฐาน
2. ผังเมืองรวมมีระบบรองรับการพัฒนา
3. ประชาชนได้รับการส่งเสริมพัฒนาด้านอาชีพ การลงทุนและพาณิชย์กรรม



4. ประชาชนได้รับความรู้ด้านเศรษฐกิจพอเพียงและสามารถน้อมนำมาเป็นแนวทางในการพัฒนา การดำรงชีวิต

5. สังคมมีความเข้มแข็ง ประชาชนมีความปลอดภัยในชีวิตและทรัพย์สิน

6. ประชาชนได้รับการส่งเสริมพัฒนาด้านกีฬาและนันทนาการ

7. ประชาชนได้รับบริการด้านสาธารณสุขทั่วถึงเป็นธรรม

8. ระบบการศึกษามีคุณภาพตามมาตรฐานการศึกษา

9. สังคมเป็นสังคมแห่งการเรียนรู้ตลอดชีวิต และผู้เรียนได้รับการพัฒนาตามศักยภาพ

10. ประชาชนมีส่วนร่วมในการทำนุบำรุงศาสนา ส่งเสริม อนุรักษ์ศิลปวัฒนธรรม

จารีต ประเพณี และภูมิปัญญาท้องถิ่น

11. พัฒนาแหล่งท่องเที่ยวและยกระดับการท่องเที่ยวจังหวัดสุราษฎร์ธานีให้ได้

มาตรฐาน

12. ทรพยากรธรรมชาติที่ได้รับการอนุรักษ์และฟื้นฟูอย่างยั่งยืนภายใต้การมีส่วนร่วม

ของภาครัฐ

13. บริหารจัดการองค์กรให้ได้มาตรฐานตามหลักธรรมาภิบาล

14. ส่งเสริม สนับสนุนการปกครองระบอบประชาธิปไตย

15. ส่งเสริมการเกิดทุนสถาบันหลักของชาติ และผู้ทำคุณประโยชน์แก่บ้านเมือง

ตัวชี้วัด

1. จำนวนโครงการด้านโครงสร้างพื้นฐานที่ได้รับการพัฒนา

2. จำนวนโครงการด้านผังเมืองที่ดำเนินการ

3. จำนวนกลุ่มอาชีพที่ได้รับการส่งเสริม

4. ร้อยละของกลุ่มเป้าหมายมีความรู้ด้านเศรษฐกิจพอเพียง

5. จำนวนกิจกรรมที่ดำเนินการสร้างความเข้มแข็งและการรักษาความสงบเรียบร้อย

ในชีวิตและทรัพย์สิน

6. จำนวนกิจกรรมที่ส่งเสริมด้านกีฬา การออกกำลังกายและนันทนาการ

7. ระดับผลการประเมินคุณภาพการศึกษา

8. ร้อยละประชากรที่ขาดโอกาสทางการศึกษาที่ได้รับการพัฒนา

9. จำนวนประชาชนที่มีส่วนร่วมในการจัดกิจกรรม

10. ร้อยละความพึงพอใจของนักท่องเที่ยว

11. จำนวนโครงการที่ดำเนินการด้านการอนุรักษ์และฟื้นฟูด้านทรพยากรธรรมชาติ

และสิ่งแวดล้อม

12. คะแนนการประเมินประสิทธิภาพขององค์กรปกครองส่วนท้องถิ่น (Local

Performance Assessment : LPA) ขององค์การบริหารส่วนจังหวัดสุราษฎร์ธานี

13. จำนวนโครงการด้านการส่งเสริมการปกครองระบอบประชาธิปไตย

14. จำนวนโครงการที่ส่งเสริมเกิดทุนสถาบันหลักของชาติและผู้ทำคุณประโยชน์แก่

บ้านเมือง

ค่าเป้าหมาย

1. จำนวนโครงการด้านโครงสร้างพื้นฐานที่ได้รับการพัฒนา ปีละ 30 สายทาง



2. จำนวนโครงการด้านผังเมืองที่ดำเนินการ ปีละ 2 โครงการ
3. จำนวนกลุ่มอาชีพที่ได้รับการส่งเสริม ปีละ 5 กลุ่ม
4. ร้อยละ 85 ของกลุ่มเป้าหมายมีความรู้ด้านเศรษฐกิจพอเพียง
5. จำนวนกิจกรรมที่ดำเนินการสร้างความเข้มแข็งและการรักษาความสงบเรียบร้อย

ในชีวิต และทรัพย์สิน ปีละ 5 กิจกรรม

6. จำนวนกิจกรรมที่ส่งเสริมด้านกีฬา การออกกำลังกายและนันทนาการ ปีละ 19 กิจกรรม

7. ระดับผลการประเมินคุณภาพการศึกษา เพิ่มขึ้นร้อยละ 0.05
8. ร้อยละประชากรที่ขาดโอกาสทางการศึกษาที่ได้รับการพัฒนา เพิ่มขึ้น 10%
9. จำนวนประชาชนที่มีส่วนร่วมในการจัดกิจกรรม จำนวน 10,000 คน
10. ร้อยละ 85 ของนักท่องเที่ยวมีความพึงพอใจ
11. จำนวนโครงการที่ดำเนินการด้านการอนุรักษ์และฟื้นฟูด้านทรัพยากรธรรมชาติและสิ่งแวดล้อม ปีละ 3 โครงการ

และสิ่งแวดล้อม ปีละ 3 โครงการ

12. คะแนนการประเมินประสิทธิภาพขององค์กรปกครองส่วนท้องถิ่น (Local Performance Assessment : LPA) ขององค์การบริหารส่วนจังหวัดสุราษฎร์ธานี ไม่น้อยกว่า 7 คะแนน

13. จำนวนโครงการด้านการส่งเสริมการปกครองระบอบประชาธิปไตย ปีละ 9

โครงการ

14. จำนวนโครงการที่ส่งเสริมเหตุุณสถาบันหลักของชาติและผู้ทำคุณประโยชน์แก่บ้านเมือง ปีละ 3 โครงการ

กลยุทธ์

1. บูรณาการและพัฒนาโครงสร้างพื้นฐานให้ได้มาตรฐาน
2. สนับสนุนการจัดทำผังเมืองรวมจังหวัด
3. ส่งเสริมการพัฒนาด้านอาชีพ การลงทุนและพาณิชย์กรรม
4. พัฒนาศักยภาพด้านเศรษฐกิจ การประกอบอาชีพและส่งเสริมการดำเนินงานตามหลักปรัชญาเศรษฐกิจพอเพียง
5. สร้างความเข้มแข็ง และรักษาความสงบเรียบร้อยของชุมชน
6. ส่งเสริมด้านกีฬาและนันทนาการ
7. ส่งเสริม สนับสนุนการบริการด้านสาธารณสุข
8. ส่งเสริม สนับสนุนการจัดการศึกษาให้ได้มาตรฐาน
9. ขยายโอกาส เพิ่มช่องทางการเรียนรู้ และลดความเหลื่อมล้ำทางการศึกษา
10. ทำนุบำรุง ส่งเสริมกิจกรรมทางด้านศาสนา อนุรักษ์ศิลปวัฒนธรรม ประเพณี จารีตประเพณีชาวบ้าน และภูมิปัญญาท้องถิ่น
11. ส่งเสริม ประชาสัมพันธ์ และยกระดับมาตรฐานด้านการท่องเที่ยว และพัฒนาแหล่งท่องเที่ยวให้ได้มาตรฐาน
12. ส่งเสริม อนุรักษ์ ฟื้นฟู และสร้างเครือข่ายด้านทรัพยากรธรรมชาติและสิ่งแวดล้อม
13. พัฒนาศักยภาพการบริหารจัดการขององค์การบริหารส่วนจังหวัดสุราษฎร์ธานี

14. ส่งเสริมประชาธิปไตย ความเสมอภาค สิทธิเสรีภาพ และการมีส่วนร่วมในการพัฒนาท้องถิ่น
15. ส่งเสริมการเกิดทุนสถาบันหลักของชาติและผู้นำคุณประโยชน์แก่บ้านเมือง

1.4 ยุทธศาสตร์การพัฒนาขององค์กรปกครองส่วนท้องถิ่นในเขตจังหวัด สุราษฎร์ธานี

วิสัยทัศน์ ยุทธศาสตร์การพัฒนา พันธกิจ เป้าประสงค์

แนวทางการพัฒนาขององค์กรพัฒนาขององค์กรปกครองส่วนท้องถิ่นในเขต
จังหวัดสุราษฎร์ธานี พ.ศ. 2566 - 2570

วิสัยทัศน์

“โครงสร้างพื้นฐานดี ประเพณีวัฒนธรรมเด่น เน้นการท่องเที่ยว รักษาสีเขียว รักษาสีน้ำเงิน น้อมนำ
เศรษฐกิจพอเพียง”

พันธกิจ

1. บูรณาการและพัฒนาโครงสร้างพื้นฐานให้ได้มาตรฐาน
2. สนับสนุนการจัดทำผังเมืองรวมจังหวัด
3. ส่งเสริมการพัฒนาด้านอาชีพ การลงทุนและพาณิชย์กรรม
4. พัฒนาศักยภาพด้านเศรษฐกิจ การประกอบอาชีพและส่งเสริมการดำเนินงานตามหลักปรัชญาเศรษฐกิจพอเพียง
5. สร้างความเข้มแข็ง และรักษาความสงบเรียบร้อยของชุมชน
6. ส่งเสริมด้านกีฬาและนันทนาการ
7. ส่งเสริม สนับสนุนการบริการด้านสาธารณสุข
8. ส่งเสริม สนับสนุนการจัดการศึกษาให้ได้มาตรฐาน
9. ขยายโอกาส เพิ่มช่องทางการเรียนรู้ และลดความเหลื่อมล้ำทางการศึกษา
10. ทำนุบำรุง ส่งเสริมกิจกรรมทางด้านศาสนา อนุรักษ์ศิลปวัฒนธรรม ประเพณี จารีต ปรชาญ์ชาวบ้าน และภูมิปัญญาท้องถิ่น
11. ส่งเสริม ประชาสัมพันธ์ และยกระดับมาตรฐานด้านการท่องเที่ยว และพัฒนาแหล่งท่องเที่ยวให้ได้มาตรฐาน
12. ส่งเสริม อนุรักษ์ ฟื้นฟู และสร้างเครือข่ายด้านทรัพยากรธรรมชาติและสิ่งแวดล้อม
13. พัฒนาศักยภาพการบริหารจัดการขององค์กรบริหารส่วนจังหวัดสุราษฎร์ธานี
14. ส่งเสริมประชาธิปไตย ความเสมอภาค สิทธิเสรีภาพ และการมีส่วนร่วมในการพัฒนาท้องถิ่น
15. ส่งเสริมการเกิดทุนสถาบันหลักของชาติและผู้นำคุณประโยชน์แก่บ้านเมือง

เป้าประสงค์

1. ปกป้องและเชิดชูสถาบันหลักของชาติ และการยกย่อง เชิดชูเกียรติ ผู้นำคุณประโยชน์ต่อประเทศ
2. ส่งเสริมการปกครองตามระบอบประชาธิปไตย และการมีส่วนร่วมของประชาชน
3. ส่งเสริมการบริหารจัดการตามหลักธรรมาภิบาล

4. พัฒนาเส้นทางคมนาคมขนส่งให้มีคุณภาพและได้มาตรฐาน
5. พัฒนาสาธารณูปโภค และสาธารณูปการ ไฟฟ้าแสงสว่าง การผังเมือง การควบคุมอาคารและการบริหารจัดการน้ำ
6. ส่งเสริม อนุรักษ์ ศิลปวัฒนธรรมประเพณี จารีตประเพณี ภูมิปัญญาท้องถิ่น และทำนุบำรุงศาสนา
7. ส่งเสริมด้านสวัสดิการสังคม สังคมสงเคราะห์ และสาธารณสุข
8. ส่งเสริมการจัดการศึกษาให้ได้มาตรฐานการศึกษา
9. การส่งเสริม และพัฒนาอาชีพ การลงทุน และพาณิชย์กรรม
10. ส่งเสริมการค้าเดินชีวิตตามหลักปรัชญาเศรษฐกิจพอเพียง
11. ส่งเสริมด้านการกีฬาและนันทนาการ
12. ส่งเสริมการจัดระเบียบชุมชน สังคม และการรักษาความสงบเรียบร้อย สร้างความสามานฉันท์ ให้สังคมสงบสุข
13. ส่งเสริม สนับสนุนการท่องเที่ยวอย่างยั่งยืน
14. อนุรักษ์ ฟื้นฟู สร้างเครือข่าย ฝักระวังทรัพยากรธรรมชาติและสิ่งแวดล้อม
15. พัฒนาบุคลากร และเพิ่มประสิทธิภาพการบริการ เพื่อเข้าสู่ประชาคมอาเซียน

ยุทธศาสตร์การพัฒนาขององค์กรปกครองส่วนท้องถิ่นในเขตจังหวัดสุราษฎร์ธานี

- ยุทธศาสตร์ที่ 1 การสร้างความมั่นคงของชาติ
- ยุทธศาสตร์ที่ 2 การส่งเสริมการบริหารจัดการบ้านเมืองที่ดี
- ยุทธศาสตร์ที่ 3 การพัฒนาโครงสร้างพื้นฐาน
- ยุทธศาสตร์ที่ 4 ส่งเสริม อนุรักษ์ ศาสนา ศิลปวัฒนธรรม จารีต ประเพณี และภูมิปัญญาท้องถิ่น
- ยุทธศาสตร์ที่ 5 ส่งเสริม พัฒนาคุณภาพชีวิต
- ยุทธศาสตร์ที่ 6 ส่งเสริม สนับสนุนการท่องเที่ยว และการอนุรักษ์ทรัพยากรธรรมชาติและสิ่งแวดล้อม
- ยุทธศาสตร์ที่ 7 การพัฒนาบริการสาธารณะเข้าสู่ประชาคมอาเซียน
- ยุทธศาสตร์ที่ 8 พัฒนาเศรษฐกิจ
- ยุทธศาสตร์ที่ 9 ส่งเสริมการมีส่วนร่วมทางการเมือง

2. ยุทธศาสตร์องค์การบริหารส่วนตำบลพ่วงพรมคร

2.1 วิสัยทัศน์ (Vision)

“ ประชาชนมีคุณภาพชีวิตที่ดี แหล่งท่องเที่ยวเด่น
เน้นหลักธรรมมาภิบาล ชุมชนเข้มแข็งอย่างยั่งยืน
ตามหลักปรัชญาของเศรษฐกิจพอเพียง ”

พันธกิจ (Mission)

1. พัฒนาสังคมและส่งเสริมคุณภาพชีวิตของประชาชนทุกกลุ่มสู่ความเข้มแข็งอย่างยั่งยืน
2. บำรุงและส่งเสริมการประกอบอาชีพของราษฎร
3. ส่งเสริมวิถีชีวิตตามแนวปรัชญาเศรษฐกิจพอเพียง
4. จัดการสิ่งแวดล้อมที่เอื้อต่อสุขภาพอนามัยของประชาชน
5. ป้องกันโรคและระงับโรคติดต่อ
6. ส่งเสริม สนับสนุนสาธารณสุขมูลฐาน
7. คัดกรอง ดูแล และบำรุงรักษาทรัพยากรธรรมชาติและสิ่งแวดล้อม
8. พัฒนาและส่งเสริมการท่องเที่ยวภายในตำบล
9. ให้มีการบำรุงรักษาทางบกและทางน้ำ
10. ให้มีน้ำเพื่อการอุปโภค บริโภค และการเกษตรอย่างเพียงพอ
11. จัดให้มีสาธารณูปโภคขั้นพื้นฐานครอบคลุมทุกพื้นที่
12. ส่งเสริม สนับสนุนการศึกษา ศาสนา ภูมิปัญญาและวัฒนธรรมอันดีของตำบล
13. ส่งเสริมการมีส่วนร่วมของประชาชนในการพัฒนาตำบล

จุดมุ่งหมายเพื่อการพัฒนาท้องถิ่น (Goals)

หมายถึง การระบุสภาพการณ์ให้สำเร็จ (ทำให้เกิดอะไร ถึงจะบรรลุวิสัยทัศน์) องค์การบริหารส่วนตำบลพ่วงพรมคร ได้กำหนดจุดมุ่งหมายเพื่อการพัฒนาไว้ดังนี้

1. ประชาชนมีความอยู่ดีกินดี พึ่งพาตนเองได้ภายใต้ปรัชญาเศรษฐกิจพอเพียง
2. ประชาชนในตำบลทุกกลุ่มมีคุณภาพชีวิตที่ดีและสังคมน่าอยู่
3. ชุมชนมีความเข้มแข็ง ร่วมคิด ร่วมทำ และแก้ไขปัญหาภายในชุมชนของตนเองได้อย่างมีประสิทธิภาพและเป็นรูปธรรม
4. มีการจัดการสิ่งแวดล้อมอย่างเหมาะสมและมีความปลอดภัยในการดำเนินชีวิตประจำวัน
5. เพิ่มประสิทธิภาพการบริหารจัดการการท่องเที่ยวในเขตองค์การบริหารส่วนตำบล
6. แหล่งท่องเที่ยว ภายในตำบลพ่วงพรมครได้รับการพัฒนาและฟื้นฟู
7. ทรัพยากรธรรมชาติภายในตำบลพ่วงพรมครได้รับการอนุรักษ์ ฟื้นฟู
8. เพื่อให้ตำบลพ่วงพรมครเป็นเมืองน่าอยู่ มีสาธารณูปโภคขั้นพื้นฐานที่ครอบคลุมทั่วถึง
9. เพื่อส่งเสริม สนับสนุนการศึกษา อนุรักษ์ขนบธรรมเนียม ภูมิปัญญา ประเพณี วัฒนธรรมของอันดีของตำบล
10. ประสิทธิภาพการบริหารจัดการองค์กรเป็นไปอย่างถูกต้อง รวดเร็ว สามารถตอบสนองความต้องการของประชาชนได้อย่างตรงตามวัตถุประสงค์

2.2 ยุทธศาสตร์ขององค์การบริหารส่วนตำบลพ่วงพรมคร

ยุทธศาสตร์ที่ 1 การส่งเสริมและพัฒนาคุณภาพชีวิต

แนวทางการพัฒนา

1. การส่งเสริม พัฒนาการจัดตั้งรวมกลุ่มอาชีพเพื่อการพัฒนาให้เกิดความมั่นคง
2. การส่งเสริม พัฒนาผลิตภัณฑ์และการแปรรูปผลผลิตทางการเกษตร



3. สนับสนุนสงเคราะห์คนพิการ ผู้สูงอายุ คนยากจน ผู้ป่วยโรคเอดส์
4. การพัฒนามาตรฐานการศึกษา เตรียมพร้อมสู่ประชาคมอาเซียน
5. กำหนดมาตรการในการรักษาความปลอดภัยในชีวิต และทรัพย์สิน โดยการมีส่วนร่วมของประชาชน และความร่วมมือจากหน่วยงานที่เกี่ยวข้อง
6. ส่งเสริมกิจกรรมด้านการป้องกันและแก้ไขปัญหายาเสพติด

ยุทธศาสตร์ที่ 2 การส่งเสริมด้านสาธารณสุขและสิ่งแวดล้อม

แนวทางการพัฒนา

1. ส่งเสริมบริการด้านสาธารณสุขการรักษาพยาบาล
2. ส่งเสริมการป้องกันและระงับโรคติดต่อให้แก่ประชาชน
3. จัดหาและปรับปรุงระบบการดูแลสุขภาพความสะอาด การจัดการขยะมูลฝอยให้มีประสิทธิภาพมากยิ่งขึ้น

ยุทธศาสตร์ที่ 3 การส่งเสริมการท่องเที่ยวและการอนุรักษ์ทรัพยากรธรรมชาติ

แนวทางการพัฒนา

1. รมรรงค์ สร้างจิตสำนึกให้แก่ เด็กนักเรียน เยาวชน และประชาชนทั่วไปในการอนุรักษ์ทรัพยากรธรรมชาติ
2. ส่งเสริมอนุรักษ์ ฟื้นฟูทรัพยากรธรรมชาติ
3. พัฒนาแหล่งท่องเที่ยว เส้นทางคมนาคม และสิ่งอำนวยความสะดวก เพื่อส่งเสริมการลงทุนด้านการท่องเที่ยว
4. ก่อสร้าง ปรับปรุง สวนสาธารณะและสถานที่พักผ่อนหย่อนใจ

ยุทธศาสตร์ที่ 4 การพัฒนาด้านโครงสร้างพื้นฐาน ระบบสาธารณูปโภค และสาธารณูปการ

แนวทางการพัฒนา

1. ก่อสร้าง ปรับปรุง ซ่อมแซม ถนน สะพาน พิวจราจร ทางเท้า ไหล่ทาง ท่อระบายน้ำพร้อมป้ายและเครื่องหมายจราจร
2. ก่อสร้าง ปรับปรุง ซ่อมแซม บำรุงรักษา ระบบประปา บ่อบาดาล บ่อน้ำตื้น สระน้ำอ่างเก็บน้ำฝายกั้นน้ำ
3. ขยายเขตไฟฟ้า ติดตั้ง ซ่อมแซมไฟฟ้าสาธารณะ
4. ก่อสร้าง ปรับปรุง ซ่อมแซมอาคารสถานที่ต่างๆ
5. ปรับปรุงแหล่งน้ำที่มีอยู่เดิม และแหล่งน้ำตามธรรมชาติ

ยุทธศาสตร์ที่ 5 การศึกษา กีฬา ศาสนา ประเพณี วัฒนธรรม และภูมิปัญญาท้องถิ่น

แนวทางการพัฒนา

1. ส่งเสริมการศึกษาแก่เด็กและเยาวชนทุกระดับ ทั้งในและนอกโรงเรียน
2. พัฒนาส่งเสริมสนับสนุนพัฒนาศูนย์พัฒนาเด็กเล็ก
3. ส่งเสริมโภชนาการในโรงเรียน
4. ส่งเสริมสนับสนุนให้ตำบลมีอุปกรณ์กีฬา จัดสร้างลานกีฬา สนามกีฬาและสถานที่ออกกำลังกาย
5. ส่งเสริมสนับสนุน การจัดแข่งขันกีฬา กรีฑาทั้งภายในและภายนอกเขตองค์การบริหารส่วน



- ตำบล 6. ส่งเสริมคนดี เชิดชูคนดี พัฒนาภูมิปัญญาท้องถิ่น และอนุรักษ์ประเพณีวัฒนธรรมท้องถิ่น
7. สนับสนุนการจัดงานวันสำคัญต่างๆ ของชาติและวันสำคัญทางศาสนาตามนโยบายของราชการ
- ยุทธศาสตร์ที่ 6 การบริหารกิจการบ้านเมืองที่ดี**

แนวทางการพัฒนา

1. พัฒนาบุคลากร ในหน่วยงาน ผู้บริหาร และสมาชิกสภาฯ ให้มีความรู้ มีทักษะ มีความรับผิดชอบ อยู่ในการปฏิบัติงานเพื่อการบริการประชาชนอย่างมีประสิทธิภาพ
2. ส่งเสริมให้ความรู้ ความเข้าใจ ด้านการเมือง การปกครองด้วยการประชาสัมพันธ์ทุกรูปแบบ เช่น การสาธิต การฝึกอบรม ฯลฯ
3. ส่งเสริมให้ประชาชนมีส่วนร่วมในการวางแผนชุมชน มีส่วนร่วมคิด ร่วมทำ ร่วมแก้ปัญหาตามหลักธรรมาภิบาล
4. สร้างระบบการบริหารงาน ปรับปรุงสำนักงาน ปรับปรุงสถานที่ ครุภัณฑ์ อุปกรณ์เครื่องมือเครื่องใช้ ให้สามารถปฏิบัติงานเกิดประสิทธิภาพและประสิทธิผลสูงสุด
5. จัดให้มีวัสดุ อุปกรณ์ เครื่องมือ เครื่องใช้ ในการรักษาความปลอดภัย และบรรเทาสาธารณภัย

รายละเอียดแผนยุทธศาสตร์การพัฒนา เป้าประสงค์ ตัวชี้วัด ค่าเป้าหมาย กลยุทธ์ จุดยืนทางยุทธศาสตร์ ความเชื่อมโยงยุทธศาสตร์ในภาพรวม

ยุทธศาสตร์ที่ 1 การส่งเสริมและพัฒนาคุณภาพชีวิต

พันธกิจ

1. บำรุงและส่งเสริมการประกอบอาชีพของราษฎร
2. ส่งเสริมวิถีชีวิตตามแนวปรัชญาเศรษฐกิจพอเพียง
3. พัฒนาสังคมและส่งเสริมคุณภาพชีวิตของประชาชนทุกกลุ่มสู่ความเข้มแข็งอย่างยั่งยืนสู่ความเข้มแข็งอย่างยั่งยืน

เป้าประสงค์

1. ประชาชนในตำบลทุกกลุ่มมีคุณภาพชีวิตที่ดีและสังคมน่าอยู่
2. ชุมชนมีความเข้มแข็ง ร่วมคิด ร่วมทำ และแก้ไขปัญหาภายในชุมชนของตนเองได้อย่างมีประสิทธิภาพและเป็นรูปธรรม
3. ประชาชนมีความอยู่ดีกินดี พึ่งพาตนเองได้ภายใต้ปรัชญาเศรษฐกิจพอเพียง

ตัวชี้วัดระดับเป้าประสงค์

1. จำนวนประชาชนที่ได้รับการส่งเสริม ดูแลคุณภาพชีวิต
2. ระดับคุณภาพชีวิตของประชาชนในตำบลพ่วงพรมครตีขึ้นอย่างต่อเนื่อง

กลยุทธ์/แนวทางการพัฒนา	ตัวชี้วัดระดับกลยุทธ์
การพัฒนา ส่งเสริมการจัดตั้งรวมกลุ่มอาชีพเพื่อการพัฒนาให้เกิดความมั่นคง	เชิงปริมาณ จำนวนชุมชนที่ได้รับการสนับสนุน เชิงคุณภาพ ร้อยละของชุมชนมีการจัดตั้งกลุ่มอาชีพ
การพัฒนาส่งเสริมผลิตภัณฑ์และการแปรรูป	เชิงปริมาณ

ผลผลิตทางการเกษตร	จำนวนชุมชนที่ได้รับการส่งเสริม เชิงคุณภาพ ร้อยละของชุมชนมีรายได้เพิ่มขึ้น
สนับสนุนสงเคราะห์คนพิการ ผู้สูงอายุ คนยากจน ผู้ป่วยโรคเอดส์	เชิงปริมาณ จำนวนคนพิการ ผู้สูงอายุ คนยากจน ผู้ป่วยโรคเอดส์ที่ได้รับการสนับสนุน เชิงคุณภาพ ร้อยละที่เพิ่มขึ้นของคนพิการ ผู้สูงอายุ คนยากจน ผู้ป่วยโรคเอดส์ ได้รับการสนับสนุน
การพัฒนามาตรฐานการศึกษาอาเซียนเตรียมพร้อมสู่ประชาคมอาเซียน	เชิงปริมาณ จำนวนกิจกรรมที่ได้รับการสนับสนุน เชิงคุณภาพ ร้อยละที่เพิ่มขึ้นของกลุ่มเป้าหมายได้รับการพัฒนา
กำหนดมาตรการในการรักษาความปลอดภัยในชีวิต และทรัพย์สิน โดยการมีส่วนร่วมของประชาชน และความร่วมมือจากหน่วยงานที่เกี่ยวข้อง	เชิงปริมาณ จำนวนที่เพิ่มขึ้นของมาตรการในการรักษาความปลอดภัย เชิงคุณภาพ 1. ร้อยละที่ลดลงของจำนวนอุบัติเหตุ 2. ร้อยละที่เพิ่มขึ้นของประชาชนมีความปลอดภัย
ส่งเสริมกิจกรรมด้านการป้องกันและแก้ไขปัญหายาเสพติด	เชิงปริมาณ จำนวนที่เพิ่มขึ้นของกิจกรรมด้านป้องกันและปราบปรามยาเสพติด เชิงคุณภาพ ร้อยละของประชาชนห่างไกลจากยาเสพติด

หน่วยงานรับผิดชอบหลัก สำนักปลัด อบต.

ความเชื่อมโยง

ยุทธศาสตร์จังหวัด ยุทธศาสตร์ที่ 4 การพัฒนาสังคมปลอดภัย คุณภาพชีวิตที่ดี และมีศักยภาพในการแข่งขัน

ยุทธศาสตร์การพัฒนาขององค์กรปกครองส่วนท้องถิ่น ยุทธศาสตร์ที่ 5 ส่งเสริม พัฒนาคุณภาพชีวิต

ยุทธศาสตร์การพัฒนาขององค์การบริหารส่วนตำบล ยุทธศาสตร์ที่ 1 การส่งเสริมและพัฒนาคุณภาพชีวิต

ยุทธศาสตร์ที่ 2 ด้านสาธารณสุขและสิ่งแวดล้อม

พันธกิจ

1. ป้องกันโรคและระงับโรคติดต่อ



2. ส่งเสริม สนับสนุนสาธารณสุขมูลฐาน
3. จัดการสิ่งแวดล้อมที่เอื้อต่อสุขภาพอนามัยของประชาชน

เป้าประสงค์

มีการจัดการสิ่งแวดล้อมอย่างเหมาะสมและมีความปลอดภัยในการดำเนินชีวิตประจำวัน

ตัวชี้วัดระดับเป้าประสงค์

ร้อยละที่เพิ่มขึ้นของการพัฒนาสาธารณสุขและสิ่งแวดล้อมภายในตำบล

กลยุทธ์/แนวทางการพัฒนา	ตัวชี้วัดระดับกลยุทธ์
ส่งเสริมบริการด้านสาธารณสุขการรักษาพยาบาล	<p>เชิงปริมาณ จำนวนที่เพิ่มขึ้นของชุมชนได้รับการส่งเสริม</p> <p>เชิงคุณภาพ ร้อยละของประชาชนมีสุขภาพอนามัยที่ดีขึ้น</p>
ส่งเสริมการป้องกันและระงับโรคติดต่อให้แก่ประชาชน	<p>เชิงปริมาณ จำนวนที่เพิ่มขึ้นในการจัดกิจกรรมป้องกันและระงับโรคติดต่อ</p> <p>เชิงคุณภาพ ร้อยละของประชาชนมีความรู้ในการป้องกันและระงับโรคติดต่อ</p>
จัดหาและปรับปรุงระบบการดูแลรักษาความสะอาด การจัดการขยะมูลฝอยให้มีประสิทธิภาพมากยิ่งขึ้น	<p>เชิงปริมาณ จำนวนที่เพิ่มขึ้นของระบบการดูแลรักษาความสะอาด การจัดการขยะมูลฝอย</p> <p>เชิงคุณภาพ</p> <ol style="list-style-type: none"> 1. ร้อยละที่ลดลงของขยะในพื้นที่ 2. ร้อยละที่ลดลงของค่าใช้จ่ายในการจัดการขยะมูลฝอย

หน่วยงานรับผิดชอบหลัก สำนักปลัด อบต.

ความเชื่อมโยง

ยุทธศาสตร์จังหวัด ยุทธศาสตร์ที่ 4 การพัฒนาสังคมปลอดภัย คุณภาพชีวิตที่ดี และมีศักยภาพในการแข่งขัน

ยุทธศาสตร์การพัฒนาขององค์กรปกครองส่วนท้องถิ่น ยุทธศาสตร์ที่ 5 ส่งเสริม พัฒนาคุณภาพชีวิต

ยุทธศาสตร์การพัฒนาขององค์การบริหารส่วนตำบล ยุทธศาสตร์ที่ 2 ด้านสาธารณสุขและสิ่งแวดล้อม

ยุทธศาสตร์ที่ 3 การส่งเสริมการท่องเที่ยวและการอนุรักษ์ทรัพยากรธรรมชาติ

พันธกิจ

1. คุ้มครอง ดูแล และบำรุงรักษาทรัพยากรธรรมชาติและสิ่งแวดล้อม
2. พัฒนาและส่งเสริมการท่องเที่ยวภายในตำบล

เป้าประสงค์

1. แหล่งท่องเที่ยว ภายในตำบลพ่วงพรมครได้รับการพัฒนาและฟื้นฟู
2. ทรัพยากรธรรมชาติภายในตำบลพ่วงพรมครได้รับการอนุรักษ์ฟื้นฟู
3. เพิ่มประสิทธิภาพการบริหารจัดการการท่องเที่ยวภายในเขตองค์การบริหารส่วนตำบล

ตัวชี้วัดระดับเป้าประสงค์

1. การเพิ่มขึ้นของประสิทธิภาพการบริหารจัดการการท่องเที่ยวภายในตำบล
2. การรณรงค์ การอนุรักษ์ทรัพยากรธรรมชาติเพิ่มขึ้นอย่างต่อเนื่อง

กลยุทธ์/แนวทางการพัฒนา	ตัวชี้วัดระดับกลยุทธ์
รณรงค์ สร้างจิตสำนึกให้แก่ เด็กนักเรียน เยาวชน และประชาชนทั่วไปในการอนุรักษ์ ทรัพยากรธรรมชาติ	<p>เชิงปริมาณ จำนวนที่เพิ่มขึ้นของกิจกรรมด้านการสร้างจิตสำนึก ในการอนุรักษ์ทรัพยากรธรรมชาติ</p> <p>เชิงคุณภาพ ร้อยละที่ลดลงของการทำลายทรัพยากรธรรมชาติ</p>
ส่งเสริมอนุรักษ์ ฟื้นฟูทรัพยากรธรรมชาติ	<p>เชิงปริมาณ จำนวนที่เพิ่มขึ้นของสถานที่ท่องเที่ยวที่ได้รับการ ฟื้นฟูและพัฒนา</p> <p>เชิงคุณภาพ ร้อยละของประชาชนมีส่วนร่วมในการพัฒนา ฟื้นฟู สถานที่ท่องเที่ยว</p>
พัฒนาแหล่งท่องเที่ยว เส้นทางคมนาคม และสิ่ง อำนวยความสะดวก เพื่อส่งเสริมการลงทุนด้านการ ท่องเที่ยว	<p>เชิงปริมาณ จำนวนที่เพิ่มขึ้นของเส้นทางคมนาคมได้รับการ พัฒนา</p> <p>เชิงคุณภาพ ร้อยละของประชาชน และนักท่องเที่ยวมีความ สะดวกในการเดินทาง</p>
ก่อสร้าง ปรับปรุง สวนสาธารณะและสถานที่ พักผ่อนหย่อนใจ	<p>เชิงปริมาณ จำนวนที่เพิ่มขึ้นของสวนสาธารณะและสถานที่ พักผ่อนหย่อนใจ</p> <p>เชิงคุณภาพ ร้อยละของประชาชนมีส่วนร่วมในการดำเนินการ</p>

หน่วยงานรับผิดชอบหลัก สำนักปลัด อบต. กองช่าง

ความเชื่อมโยง

ยุทธศาสตร์จังหวัด ยุทธศาสตร์ที่ 2 การส่งเสริมอุตสาหกรรมบริการและการท่องเที่ยวที่ยั่งยืน
 ยุทธศาสตร์ที่ 3 การเชื่อมโยงเส้นทางคมนาคมและศูนย์โลจิสติกส์ (Logistics Hub) ยุทธศาสตร์ที่ 5
 การสร้างฐานทรัพยากรธรรมชาติที่มั่นคงและมีสภาพแวดล้อมที่เหมาะสม

ยุทธศาสตร์การพัฒนาองค์กรปกครองส่วน ยุทธศาสตร์ที่ 6 ส่งเสริม สนับสนุนการท่องเที่ยว และการ
 อนุรักษ์ทรัพยากรธรรมชาติและสิ่งแวดล้อม

ยุทธศาสตร์การพัฒนาขององค์การบริหารส่วนตำบล ยุทธศาสตร์ที่ 3 การส่งเสริมการท่องเที่ยวและการอนุรักษ์ทรัพยากรธรรมชาติ

ยุทธศาสตร์ที่ 4 การพัฒนาด้านโครงสร้างพื้นฐาน ระบบสาธารณูปโภค และสาธารณูปการ
พันธกิจ

1. จัดให้มีสาธารณูปโภคขั้นพื้นฐานครอบคลุมทุกพื้นที่
2. ให้มีน้ำเพื่อการอุปโภค บริโภค และการเกษตรอย่างเพียงพอ
3. ให้มีการบำรุงรักษาทางบกและทางน้ำ

เป้าประสงค์

เพื่อให้ตำบลพ่วงพรมครเป็นเมืองน่าอยู่ มีสาธารณูปโภคขั้นพื้นฐานที่ครอบคลุมทั่วถึง

ตัวชี้วัดระดับเป้าประสงค์

ร้อยละที่เพิ่มขึ้นของการพัฒนาสาธารณูปโภคขั้นพื้นฐานภายในตำบล

กลยุทธ์/แนวทางการพัฒนา	ตัวชี้วัดระดับกลยุทธ์
ก่อสร้าง ปรับปรุง ซ่อมแซม ถนน สะพาน ผิวจราจร ทางเท้า ไหล่ทาง ท่อระบายน้ำพร้อมป้าย และเครื่องหมายจราจร	<p>เชิงปริมาณ</p> <ol style="list-style-type: none"> 1. จำนวนที่เพิ่มขึ้นของถนน สะพาน ฯลฯ 2. จำนวนร้อยละของถนนมีมาตรฐานเพิ่มขึ้น <p>เชิงคุณภาพ</p> <ol style="list-style-type: none"> 1. ร้อยที่ลดลงของจำนวนอุบัติเหตุในการขนส่งและการจราจร 2. ร้อยที่ลดลงของค่าใช้จ่ายในการขนส่งและการเดินทาง
พัฒนาก่อสร้าง ปรับปรุง ซ่อมแซม บำรุงรักษาระบบประปา บ่อบาดาล บ่อน้ำตื้น สระน้ำ อ่างเก็บน้ำ ฝายกั้นน้ำ	<p>เชิงปริมาณ</p> <ol style="list-style-type: none"> 1. จำนวนที่เพิ่มขึ้นของระบบประปา บ่อบาดาล บ่อน้ำตื้น 2. จำนวนร้อยละของระบบประปามีมาตรฐานเพิ่มขึ้น <p>เชิงคุณภาพ</p> <p>ร้อยละของประชาชนมีความพึงพอใจ</p>
พัฒนาขยายเขตไฟฟ้า ติดตั้ง ซ่อมแซมไฟฟ้าสาธารณะ	<p>เชิงปริมาณ</p> <p>จำนวนที่เพิ่มขึ้นของการขยายเขตไฟฟ้าและโทรศัพท์</p> <p>เชิงคุณภาพ</p> <p>ร้อยละที่เพิ่มขึ้นของจำนวนครัวเรือนมีไฟฟ้าใช้</p>
ก่อสร้าง ปรับปรุง ซ่อมแซมอาคารสถานที่ต่าง ๆ	<p>เชิงปริมาณ</p> <ol style="list-style-type: none"> 1. จำนวนที่เพิ่มขึ้นของอาคาร 2. จำนวนร้อยละของอาคารมีมาตรฐานเพิ่มขึ้น <p>เชิงคุณภาพ</p>

	ร้อยละของประชาชนมีความพึงพอใจ
ปรับปรุงแหล่งน้ำที่มีอยู่เดิม และแหล่งน้ำตามธรรมชาติ	เชิงปริมาณ จำนวนที่เพิ่มขึ้นของแหล่งน้ำ เชิงคุณภาพ ร้อยละของประชาชนมีส่วนร่วมในการดำเนินการ

หน่วยงานรับผิดชอบหลัก กองช่าง

ความเชื่อมโยง

ยุทธศาสตร์จังหวัด ยุทธศาสตร์ที่ 3 การเชื่อมโยงเส้นทางคมนาคมและศูนย์โลจิสติกส์ (Logistics) ภาคใต้ตอนบน

ยุทธศาสตร์การพัฒนาองค์กรปกครองส่วนท้องถิ่น ยุทธศาสตร์ที่ 3 ด้านโครงสร้างพื้นฐาน ยุทธศาสตร์ที่ 7 การพัฒนาบริการสาธารณะเข้าสู่ประชาคมอาเซียน

ยุทธศาสตร์การพัฒนาขององค์การบริหารส่วนตำบล ยุทธศาสตร์ที่ 4 การพัฒนาด้านโครงสร้างพื้นฐาน ระบบสาธารณูปโภค และสาธารณูปการ

ยุทธศาสตร์ที่ 5 การศึกษา กีฬา ศาสนา ประเพณี วัฒนธรรม และภูมิปัญญาท้องถิ่น
พันธกิจ

ส่งเสริม สนับสนุนการศึกษา ศาสนา ภูมิปัญญาและวัฒนธรรมอันดีของตำบล

เป้าประสงค์

เพื่อส่งเสริมสนับสนุนการศึกษาอนุรักษ์ขนบธรรมเนียม ภูมิปัญญา ประเพณี วัฒนธรรมของอันดีของตำบล

ตัวชี้วัดระดับเป้าประสงค์

1. ระบบการศึกษาได้รับการพัฒนาและมีคุณภาพที่เพิ่มขึ้น
2. ขนบธรรมเนียม ประเพณี วัฒนธรรมท้องถิ่นได้รับการอนุรักษ์และบำรุงรักษาเพิ่มขึ้นอย่างต่อเนื่อง

กลยุทธ์/แนวทางการพัฒนา	ตัวชี้วัดระดับกลยุทธ์
ส่งเสริมการศึกษาแก่เด็กและเยาวชนทุกระดับทั้งในและนอกโรงเรียน	เชิงปริมาณ จำนวนที่เพิ่มขึ้นของเด็กและเยาวชนทุกระดับได้รับการส่งเสริม เชิงคุณภาพ ร้อยละของเด็ก เยาวชน ผู้ปกครองมีส่วนร่วมในการแก้ไขปัญหา

พัฒนาส่งเสริมสนับสนุนพัฒนาศูนย์พัฒนาเด็กเล็ก	เชิงปริมาณ จำนวนที่เพิ่มขึ้นของการพัฒนาศูนย์พัฒนาเด็กเล็กก่อนเกณฑ์ เชิงคุณภาพ ร้อยละของศูนย์พัฒนาเด็กเล็กมีส่วนร่วมในการแก้ปัญหา
ส่งเสริมโภชนาการในโรงเรียน	เชิงปริมาณ จำนวนโรงเรียนที่ได้รับการสนับสนุน เชิงคุณภาพ ร้อยละที่เพิ่มขึ้นของนักเรียนได้รับโภชนาการ
ส่งเสริมสนับสนุนให้ตำบลมีอุปกรณ์กีฬา จัดสร้างลานกีฬา สนามกีฬาและสถานที่ออกกำลังกาย	เชิงปริมาณ 1. จำนวนที่เพิ่มขึ้นของอุปกรณ์กีฬา สถานที่ออกกำลังกาย 2. ร้อยละของสถานที่ออกกำลังกายมีมาตรฐานเพิ่มขึ้น เชิงคุณภาพ ร้อยละของชุมชนมีสถานที่ออกกำลังกาย
ส่งเสริมสนับสนุน การจัดแข่งขันกีฬา กรีฑาทั้งภายในและภายนอกเขตองค์การบริหารส่วนตำบล	เชิงปริมาณ จำนวนที่เพิ่มขึ้นของกิจกรรมที่ได้รับการสนับสนุน เชิงคุณภาพ ร้อยละของประชาชนมีส่วนร่วมในกิจกรรม
ส่งเสริมคนดี เชิดชูคนดี พัฒนาภูมิปัญญาท้องถิ่น และอนุรักษ์ประเพณีวัฒนธรรมท้องถิ่น	เชิงปริมาณ จำนวนกิจกรรมที่ได้รับการส่งเสริม เชิงคุณภาพ ร้อยละของประชาชนมีส่วนร่วมในการส่งเสริมสนับสนุน
สนับสนุนการจัดงานวันสำคัญต่างๆ ของชาติและวันสำคัญทางศาสนาตามนโยบายของราชการ	เชิงปริมาณ จำนวนกิจกรรมที่ได้รับการสนับสนุน เชิงคุณภาพ ร้อยละของประชาชนมีส่วนร่วมในการสนับสนุน

หน่วยงานรับผิดชอบหลัก กองการศึกษา สำนักปลัด อบต.

ความเชื่อมโยง

ยุทธศาสตร์จังหวัด ยุทธศาสตร์ที่ 4 การพัฒนาสังคมปลอดภัย คุณภาพชีวิตที่ดี และมีศักยภาพในการแข่งขัน

ยุทธศาสตร์การพัฒนาองค์กรปกครองส่วนท้องถิ่น ยุทธศาสตร์ที่ 1 การสร้างความมั่นคงของชาติ ยุทธศาสตร์ที่ 4 ส่งเสริม อนุรักษ์ ศาสนา ศิลปะ วัฒนธรรม จารีต ประเพณี และภูมิปัญญาท้องถิ่น



ยุทธศาสตร์การพัฒนารองขององค์การบริหารส่วนตำบล ยุทธศาสตร์ที่ 5 การศึกษา กีฬา ศาสนา ประเพณี วัฒนธรรม และภูมิปัญญาท้องถิ่น

ยุทธศาสตร์ที่ 6 การบริหารกิจการบ้านเมืองที่ดี

พันธกิจ

ส่งเสริมการมีส่วนร่วมของประชาชนในการพัฒนาตำบล

เป้าประสงค์

1. ประสิทธิภาพการบริหารจัดการองค์กรเป็นไปอย่างถูกต้อง รวดเร็ว สามารถตอบสนองความต้องการของประชาชนได้อย่างตรงตามวัตถุประสงค์
2. ชุมชนมีความเข้มแข็ง ร่วมคิด ร่วมทำ และแก้ไขปัญหาภายในชุมชนของตนเองได้อย่างมีประสิทธิภาพและเป็นรูปธรรม

ตัวชี้วัดระดับเป้าประสงค์

1. ชุมชนมีศักยภาพเข้มแข็งเพิ่มมากขึ้น
2. ประสิทธิภาพการบริหารจัดการขององค์กรเพิ่มขึ้น

กลยุทธ์/แนวทางการพัฒนา	ตัวชี้วัดระดับกลยุทธ์
พัฒนาบุคลากร ในหน่วยงาน ผู้บริหาร และสมาชิกสภาฯ ให้มีความรู้มีทักษะ มีความรับผิดชอบ อยู่ในการปฏิบัติงานเพื่อการบริการประชาชนอย่างมีประสิทธิภาพ	<p>เชิงปริมาณ จำนวนที่เพิ่มขึ้นของบุคลากรเจ้าหน้าที่ในหน่วยงาน ฯลฯ ได้รับการพัฒนา</p> <p>เชิงคุณภาพ ร้อยละของบุคลากร เจ้าหน้าที่ในหน่วยงาน ฯลฯมีส่วนร่วมในการพัฒนา</p>
พัฒนาบุคลากร ในหน่วยงาน ผู้บริหาร และสมาชิกสภาฯ ให้มีความรู้มีทักษะ มีความรับผิดชอบ อยู่ในการปฏิบัติงานเพื่อการบริการประชาชนอย่างมีประสิทธิภาพ	<p>เชิงปริมาณ จำนวนที่เพิ่มขึ้นของบุคลากร เจ้าหน้าที่ในหน่วยงาน ฯลฯ ได้รับการพัฒนา</p> <p>เชิงคุณภาพ ร้อยละของบุคลากร เจ้าหน้าที่ในหน่วยงาน ฯลฯมีส่วนร่วมในการพัฒนา</p>
ส่งเสริมให้ความรู้ ความเข้าใจ ด้านการเมือง การปกครองด้วยการประชาสัมพันธ์ทุกรูปแบบ เช่น การสาธิต การฝึกอบรม ฯลฯ	<p>เชิงปริมาณ</p> <ol style="list-style-type: none"> 1. จำนวนที่เพิ่มขึ้นของประชาชนมีความรู้ความเข้าใจ ด้านการเมือง การปกครอง 2. จำนวนที่เพิ่มขึ้นของกิจกรรมส่งเสริมสร้างความเข้าใจด้านการปกครองในรูปแบบต่าง ๆ <p>เชิงคุณภาพ ร้อยละของชุมชน ได้มีส่วนร่วมในระบบการเมืองการปกครอง</p>

ส่งเสริมให้ประชาชนมีส่วนร่วมในการวางแผนชุมชน มีส่วนร่วมคิด ร่วมทำ ร่วมแก้ปัญหา ตามหลักธรรมาภิบาล	เชิงปริมาณ จำนวนที่เพิ่มขึ้นของประชาชนมีส่วนร่วมในการพัฒนาองค์การบริหารส่วนตำบล เชิงคุณภาพ ร้อยละของชุมชนได้มีส่วนร่วมในระบบการเมืองการปกครอง
สร้างระบบการบริหารงาน ปรับปรุงสำนักงาน ปรับปรุงสถานที่ ครุภัณฑ์ อุปกรณ์เครื่องมือ เครื่องใช้ ให้สามารถปฏิบัติงานเกิดประสิทธิภาพ และประสิทธิผลสูงสุด	เชิงปริมาณ จำนวนร้อยละของอุปกรณ์ ครุภัณฑ์ เครื่องมือ เครื่องใช้ มีมาตรฐานเพิ่มขึ้น เชิงคุณภาพ ร้อยละที่เพิ่มขึ้นของการปฏิบัติงาน มีประสิทธิภาพและประสิทธิผล
จัดให้มีวัสดุ อุปกรณ์ เครื่องมือ เครื่องใช้ ในการรักษาความปลอดภัยและบรรเทาสาธารณภัย	เชิงปริมาณ จำนวนที่เพิ่มขึ้นของ อุปกรณ์ เครื่องมือ เครื่องใช้ ในการรักษาความปลอดภัย เชิงคุณภาพ ร้อยละที่เพิ่มขึ้นของประชาชนมีความปลอดภัยในการดำเนินการป้องกันและบรรเทาสาธารณภัย

หน่วยงานรับผิดชอบหลัก สำนักปลัด อบต.

ความเชื่อมโยง

ยุทธศาสตร์จังหวัด ยุทธศาสตร์ที่ 4 การพัฒนาสังคมปลอดภัย คุณภาพชีวิตที่ดี และมีศักยภาพในการแข่งขัน

ยุทธศาสตร์การพัฒนาองค์การปกครองส่วนท้องถิ่น ยุทธศาสตร์ที่ 2 การส่งเสริมการบริหารจัดการบ้านเมืองที่ดี

ยุทธศาสตร์การพัฒนาขององค์การบริหารส่วนตำบล ยุทธศาสตร์ที่ 6 การบริหารกิจการบ้านเมืองที่ดี

3. การวิเคราะห์เพื่อพัฒนาท้องถิ่น

3.1 การวิเคราะห์กรอบการจัดทำยุทธศาสตร์ขององค์การปกครองส่วนท้องถิ่น

ผลการวิเคราะห์ศักยภาพเพื่อประเมินสถานภาพการพัฒนาในปัจจุบันและโอกาสการพัฒนาในอนาคตด้วยเทคนิค SWOT การวิเคราะห์ จุดอ่อน จุดแข็ง อันเป็นสถานะแวดล้อมภายในท้องถิ่น โดยใช้เทคนิค SWOT Analysis การพิจารณาถึงปัจจัยภายใน ได้แก่ จุดแข็ง (Strength = S) จุดอ่อน (Weakness = W) และปัจจัยภายนอก ได้แก่ โอกาส (Opportunity = O) และอุปสรรค (Threat = T) เป็นเครื่องมือ โดยผ่านกระบวนการประชุมร่วมกันทุกภาคีทั้งภาครัฐและภาคประชาชน โดยสรุปได้ดังนี้

ปัจจัยภายใน

จุดแข็ง (Strength)	จุดอ่อน (Weak)
<ol style="list-style-type: none"> 1. มีระบบประปาหมู่บ้านทุกหมู่บ้าน 2. พื้นที่ราบลุ่มติดแม่น้ำตาปี และพื้นที่ราบเชิง เหมาะแก่การทำการเกษตรและปลูกพืชเศรษฐกิจ 3. มีผลผลิตทางการเกษตรที่หลากหลาย เช่น ยางพารา ปาล์มน้ำมันและผลไม้ต่าง ๆ 4. มีกลุ่มอาชีพที่เข้มแข็ง 5. มีสหกรณ์ออมทรัพย์ที่เข้มแข็ง จำนวน 2 แห่ง 6. มีบ่อน้ำร้อน บ่อน้ำเกลือ หนองน้ำบางดี 7. มีศูนย์พัฒนาเด็กเล็ก โรงเรียนและโรงเรียน ขยายโอกาสทางการศึกษา จำนวน 13 แห่ง 8. มีถนนสายหลัก (เซาท์เทิร์นซีบอร์ด) ผ่านพื้นที่ หมู่ที่ 10 และหมู่ที่ 12 9. มีชุมชน ร้านค้าและสถานประกอบการในเชิง พาณิชย์จำนวนมาก 10. มีการตั้งงบประมาณเพื่อพัฒนาบุคลากร 11. มีการบริหารจัดการตามหลักธรรมาภิบาล 12. มีโครงสร้างองค์กรที่ชัดเจนและมีกรอบอัตรา กำลังที่เพียงพอเหมาะแก่การปฏิบัติหน้าที่ 	<ol style="list-style-type: none"> 1. มีขนาดพื้นที่มากเกินไป(จำนวน 13 หมู่บ้าน 220 ตารางกิโลเมตร 2. เครื่องมือและเครื่องจักรกลไม่เพียงพอและไม่ ทันสมัย 3. ขาดการประสานงานที่ดีระหว่างชุมชน หมู่บ้าน และผู้นำท้องถิ่น 4. บุคลากรที่รับผิดชอบในแต่ละงานไม่เพียงพอ 5. บุคลากรขาดความเชี่ยวชาญในการปฏิบัติงาน ตามตำแหน่งที่มีอยู่ 6. บุคลากรมีการโอน(ย้าย) ทำให้ขาดความ ต่อเนื่องในการปฏิบัติงาน 7. เป็นพื้นที่อนุรักษ์เป็นส่วนมากไม่สามารถออก เอกสารสิทธิ์ให้กับประชาชน 8. ไม่มีพื้นที่ที่กำจัดขยะมูลฝอย ทำให้ต้องเสีย งบประมาณเป็นจำนวนมากในการกำจัดขยะ มูลฝอย 9. ประชาชนขาดความมั่นใจในการดำเนินการ ขององค์การบริหารส่วนตำบล
โอกาส(Opportunity)	อุปสรรค(Threat)
<ol style="list-style-type: none"> 1. มีนโยบายของรัฐบาลที่มีการส่งเสริมการ รวมกลุ่มอาชีพ และการสหกรณ์ 2. มีสถาบันพัฒนาบุคลากรท้องถิ่น และมี หลักสูตรต่าง ๆ สำหรับพัฒนาบุคลากรของ กรมส่งเสริมการปกครองท้องถิ่น 3. หน่วยงานภายนอกได้เข้ามามีส่วนร่วมในการ พัฒนาพื้นที่ เช่น กรมป้องกันและบรรเทาสา ธารณภัย กรมทรัพยากรน้ำ สำนักงานทาง หลวงชนบท เป็นต้น 4. มีการประสานงานที่ดีระหว่างท้องถิ่นและส่วน ภูมิภาค 5. มีการส่งเสริมการบริหารราชการแผ่นดินที่มี ธรรมาภิบาลและการป้องกันปราบปรามการ ทุจริต 	<ol style="list-style-type: none"> 1. ได้รับการจัดสรรงบประมาณไม่เพียงพอแก่ การพัฒนาในเชิงพื้นที่ 2. ระเบียบ หนังสือสั่งการไม่ชัดเจนทำให้ เจ้าหน้าที่ขาดความมั่นใจในการทำงาน 3. มีการหักท้วงการเบิกจ่ายงบประมาณจาก หน่วยงานตรวจสอบ 4. การเปลี่ยนแปลงตามธรรมชาติ เช่น อุทกภัย และภัยแล้ง 5. สินค้าทางการเกษตรมีราคาตกต่ำ 6. มีความขัดแย้งในทางการเมืองซึ่งมีความเห็น ไม่ตรงกันสร้างความแตกแยกกระหว่าง ประชาชน 7. ปัญหาแรงงานต่างด้าวในพื้นที่ 8. เกิดการแพร่ระบาดของเชื้อโรคไวรัสโคโรนา ในพื้นที่

3.2 การประเมินสถานการณ์สภาพแวดล้อมภายนอกที่เกี่ยวข้อง

ในการจัดทำแผนพัฒนาท้องถิ่น ขององค์การบริหารส่วนตำบลนั้น ได้ทำการประเมินสถานการณ์สภาพแวดล้อมภายนอกที่เกี่ยวข้อง ซึ่งมีรายละเอียดดังนี้

ด้าน	สถานการณ์สภาพแวดล้อมภายนอกที่เกี่ยวข้อง	ขอบข่ายและปริมาณของปัญหา/ความต้องการ	พื้นที่เป้าหมาย/กลุ่มเป้าหมาย	ความคาดหวังและแนวโน้มอนาคต
1. โครงการสร้างพื้นฐาน	1) ขาดแคลนแหล่งน้ำในการเกษตรและน้ำประปาสำหรับอุปโภค-บริโภคยังไม่พอเพียงและยังไม่ได้มาตรฐาน	- แหล่งน้ำและน้ำประปาในการอุปโภค-บริโภค	- ในเขตองค์การบริหารส่วนตำบล	- ประชาชนมีแหล่งน้ำและมิน้ำประปาใช้อย่างพอเพียงมีคุณภาพตามมาตรฐาน มากขึ้น
	2) ไฟฟ้าส่องสว่างทางและที่สาธารณะยังไม่สามารถดำเนินการครอบคลุมพื้นที่ได้ทั้งหมด	- ไฟฟ้า	- ทางและที่สาธารณะในเขตองค์การบริหารส่วนตำบล	- ทางและที่สาธารณะมีแสงสว่างเพียงพอประชาชนได้รับความสะดวกในการสัญจรไปมาและป้องกันการเกิดอาชญากรรมได้
	3) ประชาชนต้องการเส้นทางในการสัญจรไปมาเพิ่มมากขึ้น	- เส้นทางคมนาคม	- พื้นที่ในเขตองค์การบริหารส่วนตำบล	- มีรายงานน้ำสามารถระบายน้ำได้สะดวก ไม่อุดตัน ไม่ส่งกลิ่นเหม็นก่อดูแลความรำคาญ
2. ด้านงานส่งเสริมคุณภาพชีวิต	1) ประชาชนในพื้นที่มีแนวโน้มที่เพิ่มขึ้น เช่น เบาหวาน ความดัน	- ด้านสาธารณสุข	- ประชาชนกลุ่มเสี่ยงและผู้ป่วยในเขตองค์การบริหารส่วนตำบล	ประชาชนในพื้นที่ปลอดภัย
	2) ปริมาณขยะและน้ำเสียเพิ่มมากขึ้น	- ด้านสาธารณสุข	- ประชาชนในเขตองค์การบริหารส่วนตำบล	- ปริมาณขยะถูกกำจัดให้หมดด้วยวิธีการที่ถูกต้อง

	3) ประชาชนบริโภคอาหารที่ปลอดภัย	- ด้านสาธารณสุข	- ประชาชนในเขตองค์การบริหารส่วนตำบล	ประชาชนทราบและสามารถเลือกบริโภคอาหารที่ปลอดภัยได้ถูกต้อง
	4) ประชาชนในพื้นที่บางรายมีที่อยู่อาศัยไม่มั่นคงแข็งแรง	- ที่อยู่อาศัย	- ประชาชนในพื้นที่ที่ได้รับความเดือดร้อนเรื่องที่อยู่อาศัย	- ประชาชนในพื้นที่ได้รับความช่วยเหลือซ่อมแซมที่อยู่อาศัยให้มั่นคงแข็งแรง
	5) มีการขยายตัวของประชากรเพิ่มมากขึ้นทำให้เกิดการขยายตัวของอาคารบ้านเรือนทำให้เกิดเป็นชุมชนแออัด	- ประชากร	- พื้นที่ในเขตองค์การบริหารส่วนตำบล	- ควบคุมการก่อสร้างอาคารบ้านเรือนการพิจารณาออกใบอนุญาตเพื่อไม่เกิดปัญหาจากการก่อสร้างอาคาร
	6) เด็กและผู้สูงอายุบางครอบครัว ผู้สูงอายุอยู่ตามลำพัง และรับภาระในการดูแลเด็ก	- สังคมในชุมชน	- ผู้สูงอายุและเด็กในเขตองค์การบริหารส่วนตำบล	- ผู้สูงอายุและเด็กได้รับการดูแลที่ดี
	7) การศึกษาสื่อการเรียนการสอนยังไม่พอเพียงเด็กนักเรียนไม่ได้รับการศึกษาต่อในระดับที่สูงกว่าขั้นพื้นฐานและขาดงบประมาณในการศึกษา ครอบครัวยากจน	- สังคมในชุมชน	- เด็กนักเรียนในเขตองค์การบริหารส่วนตำบล	- มีสื่อการเรียนการสอนที่พอเพียงเด็กนักเรียนได้รับการศึกษาที่สูงขึ้นมีงบประมาณในการศึกษาเล่าเรียน
3. ด้านการวางแผน การส่งเสริมการลงทุน พาณิชยกรรมและการท่องเที่ยว	1) ประชาชนไม่มีการวางแผนในการดำเนินงาน	- การวางแผน	- ประชาชนในเขตองค์การบริหารส่วนตำบล	- ประชาชนสามารถวางแผนการดำเนินงานได้เอง
	2) ขาดแหล่งเงินทุนในการทำกิจการและประกอบอาชีพ	- การลงทุน	- ประชาชนในเขตองค์การบริหารส่วนตำบล	- มีแหล่งเงินทุนในการทำกิจการและประกอบอาชีพ
	3) ผลผลิตทางการเกษตรราคาตกต่ำระยะทางในการขนส่งผลผลิตไกลจากแหล่งรับซื้อ	- การพาณิชยกรรม	- เกษตรกรในพื้นที่	- ผลผลิตมีราคาสูงขึ้น

	<p>4) ค่าแรงต่ำค่าครองชีพ สูงขาดแคลนการจ้างงาน</p>	<p>- การพาณิชย์กรรม</p>	<p>- ผู้ประกอบอาชีพ รับจ้าง</p>	<p>- ค่าแรงสูงขึ้น เหมาะสมกับค่า ครองชีพ มีการจ้าง งานมากขึ้น</p>
--	--	-------------------------	-------------------------------------	---



ส่วนที่ 3

การนำแผนพัฒนาท้องถิ่นไปสู่การปฏิบัติ

ส่วนที่ 3

การนำแผนพัฒนาท้องถิ่นไปสู่การปฏิบัติ

1. ยุทธศาสตร์การพัฒนาและแผนงาน

ที่	ยุทธศาสตร์	ด้าน	แผนงาน	หน่วยงานรับผิดชอบหลัก	หน่วยงานสนับสนุน
1	การส่งเสริมและพัฒนาคุณภาพชีวิต	งบกลาง	- แผนงานงบกลาง	สำนักปลัดอบต.	กองการศึกษาฯ
		การเศรษฐกิจ	- แผนงานการเกษตร - อุตสาหกรรมและโยธา	สำนักปลัดอบต. กองช่าง	กองช่าง
		บริการชุมชนและสังคม	- แผนงานสร้างความเข้มแข็งของชุมชน - แผนงานสังคมสงเคราะห์	สำนักปลัดอบต.	กองคลัง อบจ. สุราษฎร์ฯ
		บริหารงานทั่วไป	- แผนงานการรักษาความสงบภายใน	สำนักปลัดอบต.	กรมส่งเสริมฯ
2	ด้านสาธารณสุขและสิ่งแวดล้อม	บริการชุมชนและสังคม	- แผนงานสาธารณสุข - แผนงานเคหะและชุมชน	สำนักปลัดอบต.	สำนักปลัดอบต.
3	การส่งเสริมการท่องเที่ยวและการอนุรักษ์ทรัพยากรธรรมชาติ	การเศรษฐกิจ	- แผนงานการเกษตร - อุตสาหกรรมและโยธา	สำนักปลัดอบต./ กองช่าง	อำเภอ เคียนซา
		บริการชุมชนและสังคม	- แผนงานการศาสนาวัฒนธรรมและนันทนาการ - แผนงานเคหะและชุมชน	กองการศึกษา กองช่าง	กรมทรัพยากรน้ำ ทางหลวงชนบท

ที่	ยุทธศาสตร์	ด้าน	แผนงาน	หน่วยงาน รับผิดชอบ หลัก	หน่วยงาน สนับสนุน
4	การพัฒนาด้าน โครงสร้างพื้นฐาน ระบบสาธารณสุข และสาธารณสุขการ	การเศรษฐกิจ	- แผนงานการเกษตร - อุตสาหกรรมและ โยธา	กองช่าง	กองการ ศึกษาฯ
		บริการชุมชนและ สังคม	- แผนงานเคหะและ ชุมชน	กองช่าง	กองช่าง
5	การศึกษา กีฬา ศาสนา ประเพณี วัฒนธรรม และภูมิ ปัญญาท้องถิ่น	บริการชุมชนและ สังคม	- แผนงานการศึกษา - แผนงานเคหะและ ชุมชน - แผนงานการศาสนา วัฒนธรรมและ นันทนาการ	กองการศึกษา ฯ	กองคลัง อบจ. สุราษฎร์ กรรม ส่งเสริมฯ
		การเศรษฐกิจ	- อุตสาหกรรมและ โยธา	กองการ ศึกษา ฯ/ กองช่าง	สำนัก ปลัดอบต.
6	การบริหารกิจการ บ้านเมืองที่ดี	บริหารงานทั่วไป	- แผนงานบริหารงาน ทั่วไป	สำนักปลัด อบต.	อำเภอ เคียนซา กรรม
		บริการชุมชนและ สังคม	- แผนงานสร้างความ เข้มแข็งของชุมชน	สำนักปลัด อบต.	ทรัพยากร น้ำ
		การเศรษฐกิจ	- อุตสาหกรรมและ โยธา	กองช่าง	ทางหลวง ชนบท
รวม	6 ยุทธศาสตร์	14 ด้าน	10 แผนงาน	4 หน่วยงาน	10 หน่วยงาน

2 บัญชีโครงการพัฒนาท้องถิ่น

บัญชีสรุปโครงการพัฒนา
แผนพัฒนาท้องถิ่น (พ.ศ. 2566 - 2570)
องค์การบริหารส่วนตำบลพ่วงพรมคร

ยุทธศาสตร์	ปี 2566		ปี 2567		ปี 2568		ปี 2569		ปี 2570		รวม 5 ปี	
	จำนวนโครงการ	งบประมาณ (บาท)	จำนวนโครงการ	งบประมาณ (บาท)	จำนวนโครงการ	งบประมาณ (บาท)	จำนวนโครงการ	งบประมาณ (บาท)	จำนวนโครงการ	งบประมาณ (บาท)	จำนวนโครงการ	งบประมาณ (บาท)
1. ยุทธศาสตร์การส่งเสริมและพัฒนาคุณภาพชีวิต												
1.1 แผนงานงบบกลาง	1	200,000	1	200,000	1	200,000	1	200,000	1	200,000	5	1,000,000
1.2 แผนงานการเกษตร	5	150,000	3	90,000	5	150,000	3	90,000	5	150,000	21	630,000
1.3 แผนงานสร้างความเข้มแข็งของชุมชน	16	780,000	12	600,000	17	810,000	11	570,000	16	780,000	72	3,540,000
1.4 แผนงานสังคมสงเคราะห์	3	350,000	3	350,000	3	350,000	3	350,000	3	350,000	15	1,750,000
1.5 แผนงานอุตสาหกรรมและการโยธา	2	300,000	2	400,000	2	400,000	4	1,400,000	1	100,000	11	2,600,000
1.6 แผนงานการรักษาความสงบภายใน	5	290,000	4	310,000	5	410,000	6	1,340,000	5	760,000	25	3,110,000
รวม	32	2,070,000	25	1,950,000	33	2,320,000	28	3,950,000	31	2,340,000	149	12,630,000
2. ยุทธศาสตร์ด้านสาธารณสุขและสิ่งแวดล้อม												
2.1 แผนงานสาธารณสุข	7	410,000	7	410,000	7	410,000	7	410,000	7	410,000	35	2,050,000
2.2 แผนงานงานเคหะและชุมชน	5	430,000	2	320,000	6	460,000	2	320,000	5	430,000	20	1,960,000
รวม	12	840,000	9	730,000	13	870,000	9	730,000	12	840,000	55	4,010,000

ยุทธศาสตร์	ปี 2566		ปี 2567		ปี 2568		ปี 2569		ปี 2570		รวม 5 ปี	
	จำนวนโครงการ	งบประมาณ (บาท)	จำนวนโครงการ	งบประมาณ (บาท)	จำนวนโครงการ	งบประมาณ (บาท)	จำนวนโครงการ	งบประมาณ (บาท)	จำนวนโครงการ	งบประมาณ (บาท)	จำนวนโครงการ	งบประมาณ (บาท)
3. ยุทธศาสตร์การส่งเสริมการท่องเที่ยวและการอนุรักษ์ทรัพยากรธรรมชาติ												
3.1 แผนงานการเกษตร	4	3,609,000	3	3,660,000	7	7,690,000	7	6,455,000	5	3,690,000	26	25,104,000
3.2 แผนงานการศาสนาวัฒนธรรมและนันทนาการ					2	3,000,000	1	500,000			3	3,500,000
3.3 แผนงานเคหะและชุมชน							1	1,000,000			1	1,000,000
3.4 แผนงานอุตสาหกรรมและการโยธา					1	500,000	1	500,000			2	1,000,000
รวม	4	3,609,000	3	3,660,000	10	11,190,000	10	8,455,000	5	3,690,000	32	30,604,000
4. ยุทธศาสตร์การพัฒนาด้านโครงสร้างพื้นฐาน ระบบสาธารณูปโภคและสาธารณูปการ												
4.1 แผนงานอุตสาหกรรมและการโยธา	15	35,400,000	25	37,646,800	52	73,762,075	52	80,675,575	23	45,541,675	167	273,026,125
4.2 แผนงานเคหะและชุมชน			1	600,000	1	600,000	2	1,880,000			4	3,080,000
4.3 แผนงานการเกษตร	6	15,300,000	6	8,200,000	1	100,000					13	23,600,000
รวม	21	50,700,000	32	46,446,800	54	74,462,075	54	82,555,575	23	45,541,675	184	299,706,125

ยุทธศาสตร์	ปี 2566		ปี 2567		ปี 2568		ปี 2569		ปี 2570		รวม 5 ปี	
	จำนวนโครงการ	งบประมาณ (บาท)	จำนวนโครงการ	งบประมาณ (บาท)	จำนวนโครงการ	งบประมาณ (บาท)	จำนวนโครงการ	งบประมาณ (บาท)	จำนวนโครงการ	งบประมาณ (บาท)	จำนวนโครงการ	งบประมาณ (บาท)
5. ยุทธศาสตร์การศึกษา กีฬา ศาสนา ประเพณี วัฒนธรรม และ ภูมิปัญญาท้องถิ่น												
5.1 แผนงานการศึกษา	11	7,518,350	11	7,518,350	11	7,518,350	11	7,518,350	11	7,518,350	55	37,591,750
5.2 แผนงานการศาสนาวัฒนธรรม และนันทนาการ	12	905,000	12	905,000	12	905,000	12	905,000	12	905,000	60	4,525,000
5.3 แผนงานอุตสาหกรรม และการโยธา			1	10,000,000	1	200,000	1	338,960			3	10,538,960
5.4 แผนงานเคหะและชุมชน			1	2,800,000			2	1,000,000			3	3,800,000
รวม	23	8,423,350	25	21,223,350	24	8,623,350	26	9,762,310	23	8,423,350	121	56,455,710
6. ยุทธศาสตร์การบริหารกิจการ บ้านเมืองที่ดี												
6.1 แผนงานบริหารงานทั่วไป	2	550,000	1	250,000	1	250,000	2	310,000	1	250,000	7	1,610,000
6.2 แผนงานสร้างความเข้มแข็ง ของชุมชน	3	630,000	2	430,000	3	630,000	2	430,000	3	630,000	13	2,750,000
6.3 แผนงานอุตสาหกรรม และการโยธา			2	10,100,000	2	600,000	1	100,000	1	200,000	6	11,000,000
รวม	5	1,180,000	5	10,780,000	6	1,480,000	5	840,000	5	1,080,000	26	15,360,000
รวมทั้งสิ้น	97	66,822,350	99	84,790,150	140	98,945,425	132	106,292,885	99	61,915,025	567	418,765,835

2 บัญชีโครงการพัฒนาท้องถิ่น

บัญชีสรุปโครงการพัฒนา ที่นำมาจากแผนพัฒนาหมู่บ้านและแผนพัฒนาชุมชน

องค์การบริหารส่วนตำบลพ่วงพรมคร

โครงการพัฒนา ที่นำมา จากแผนพัฒนา หมู่บ้าน และแผนพัฒนาชุมชน	ปี 2566		ปี 2567		ปี 2568		ปี 2569		ปี 2570		รวม 5 ปี	
	จำนวน โครงการ	งบประมาณ (บาท)	จำนวน โครงการ	งบประมาณ (บาท)	จำนวน โครงการ	งบประมาณ (บาท)	จำนวน โครงการ	งบประมาณ (บาท)	จำนวน โครงการ	งบประมาณ (บาท)	จำนวน โครงการ	งบประมาณ (บาท)
	6	14,750,000	10	9,802,000	22	23,032,400	29	25,066,100	10	15,261,000	77	87,911,500
รวมทั้งสิ้น 77 โครงการ												

2. บัญชีโครงการพัฒนาท้องถิ่น

รายละเอียดโครงการพัฒนา
แผนพัฒนาท้องถิ่น (พ.ศ. 2566 - 2570)
องค์การบริหารส่วนตำบลพ่วงพรมคร

ก. ยุทธศาสตร์จังหวัดที่ 4 การพัฒนาสังคมปลอดภัย คุณภาพชีวิตที่ดี และมีศักยภาพในการแข่งขัน

ข. ยุทธศาสตร์การพัฒนาขององค์กรปกครองส่วนท้องถิ่นในเขตจังหวัดที่ 5 ส่งเสริมพัฒนาคุณภาพชีวิต

1. ยุทธศาสตร์การส่งเสริมและพัฒนาคุณภาพชีวิต

1.1 แผนงานงบบกลาง

ลำดับ ที่	โครงการ	วัตถุประสงค์	เป้าหมาย (ผลผลิตของโครงการ)	งบประมาณ					ตัวชี้วัด (KPI)	ผลที่คาดว่าจะ ได้รับ	หน่วยงาน รับผิดชอบ หลัก
				พ.ศ.2566 (บาท)	พ.ศ.2567 (บาท)	พ.ศ.2568 (บาท)	พ.ศ.2569 (บาท)	พ.ศ.2570 (บาท)			
1	สนับสนุนกองทุน สวัสดิการชุมชน	เพื่อเพิ่มประสิทธิภาพ ให้ชุมชนเข้มแข็ง	อุดหนุนงบประมาณ สมทบกองทุน สวัสดิการชุมชนปีละ 1 ครั้ง	200,000	200,000	200,000	200,000	200,000	กองทุนได้รับ การอุดหนุน งบประมาณปีละ 1 ครั้ง	ชุมชนมีความ เข้มแข็งขึ้น	สำนัก ปลัด อบต.
รวม	1 โครงการ	-	-	200,000	200,000	200,000	200,000	200,000	-	-	-

1.2 แผนงานการเกษตร

1	ส่งเสริมการปลูกพืชแซม ในพื้นที่ทางการเกษตร เพื่อเพิ่มรายได้	เพื่อส่งเสริมการมี รายได้เสริมจากพืชที่ ปลูกแซมในพื้นที่ทำกิน	จัดอบรมให้ความรู้ เกี่ยวกับการปลูกพืช แซมในพื้นที่ทาง การเกษตร	30,000		30,000		30,000	มีผู้เข้ารับการ ฝึกอบรมไม่ น้อยกว่าร้อยละ 70	เพิ่มรายได้แก่ เกษตรกร	สำนัก ปลัด อบต.
---	---	---	---	--------	--	--------	--	--------	---	---------------------------	--------------------

ลำดับ ที่	โครงการ	วัตถุประสงค์	เป้าหมาย (ผลผลิตของโครงการ)	งบประมาณ					ตัวชี้วัด (KPI)	ผลที่คาดว่าจะ ได้รับ	หน่วยงาน รับผิดชอบ หลัก
				พ.ศ.2566 (บาท)	พ.ศ.2567 (บาท)	พ.ศ.2568 (บาท)	พ.ศ.2569 (บาท)	พ.ศ.2570 (บาท)			
2	ส่งเสริมศูนย์บริการ ถ่ายทอดเทคโนโลยี ทางการเกษตรตำบล พ่วงพรมคร	เพิ่มความรู้ เทคโนโลยีการ เกษตรและกิจกรรม ต่างๆของศูนย์ฯ	สนับสนุนงบประมาณ ในการดำเนินกิจกรรม ต่างๆ ปีละหนึ่งครั้ง		30,000		30,000		ชุมชนได้รับการ สนับสนุนปีละ 1 ครั้ง	ประชาชนมี ความรู้ทาง ด้านเทคโนโลยีการ เกษตร	สำนัก ปลัด อบต.
3	ส่งเสริมให้มีการแปรรูป ผลผลิตทางการเกษตร	เพื่อเพิ่มมูลค่า ผลผลิตทางการเกษตร	ส่งเสริมจำนวน ปีละ 2 กลุ่ม	30,000		30,000		30,000	ชุมชนที่ได้รับ การส่งเสริม ปีละ 2 กลุ่ม	ประชาชนมี รายได้เพิ่มขึ้น	สำนัก ปลัด อบต.
4	ผลิตปุ๋ยอินทรีย์น้ำเพื่อ นำไปสู่เกษตรกรอินทรีย์	เพื่อให้เกษตรกรนำปุ๋ย อินทรีย์มาใช้ช่วยลด ต้นทุนการผลิต	จัดอบรมให้ความรู้ เกี่ยวกับการผลิตปุ๋ย อินทรีย์น้ำ จำนวน 30 คน	30,000		30,000		30,000	มีผู้เข้ารับการ ฝึกอบรมไม่น้อย กว่าร้อยละ 70	ประชาชนมี รายได้เพิ่มขึ้น	สำนัก ปลัด อบต.
5	สนับสนุน ส่งเสริมการ เลี้ยงสัตว์ เศรษฐกิจใน ตำบลพ่วงพรมคร	เพื่อส่งเสริมสนับสนุน เลี้ยงสัตว์เศรษฐกิจ	จัดอบรมให้ความรู้ เกี่ยวกับการเลี้ยงสัตว์ เศรษฐกิจ จำนวน 30 คน	30,000		30,000		30,000	มีผู้เข้ารับการ ฝึกอบรมไม่ น้อยกว่าร้อยละ 70	ประชาชนมี รายได้เพิ่มขึ้น	สำนัก ปลัด อบต.
6	สนับสนุน ส่งเสริมการ ปลูกพืชเศรษฐกิจใน ตำบลพ่วงพรมคร	เพื่อส่งเสริม สนับสนุนการปลูกพืช เศรษฐกิจ	จัดอบรมให้ความรู้ เกี่ยวกับการปลูกพืช เศรษฐกิจ จำนวน 30 คน		30,000		30,000		ร้อยละ 80 ของ ชุมชนที่ได้รับ ประโยชน์	ประชาชนมี รายได้เพิ่มขึ้น	สำนัก ปลัด อบต.

ลำดับ ที่	โครงการ	วัตถุประสงค์	เป้าหมาย (ผลผลิตของโครงการ)	งบประมาณ					ตัวชี้วัด (KPI)	ผลที่คาดว่าจะ จะได้รับ	หน่วยงาน รับผิดชอบ หลัก
				พ.ศ.2566 (บาท)	พ.ศ.2567 (บาท)	พ.ศ.2568 (บาท)	พ.ศ.2569 (บาท)	พ.ศ.2570 (บาท)			
7	ส่งเสริมอาชีพ แปรรูป ผลิตภัณฑ์สัตว์น้ำ หมู่ที่ 5 บ้านคลองโร	เพื่อสร้างรายได้ให้กับ ชาวบ้าน	ส่งเสริมจำนวน ปีละ 1 กลุ่ม		30,000		30,000		กลุ่มอาชีพได้รับ การส่งเสริมปีละ 1 กลุ่ม	สร้างรายได้ ให้กับชาวบ้าน	สำนัก ปลัด อบต.
8	จัดประกวดผลิตภัณฑ์ พื้นบ้านการจักสานต่างๆ (หนึ่งตำบลหนึ่ง ผลิตภัณฑ์) ตำบลม่วง พรมคร	เพื่อส่งเสริม ผลิตภัณฑ์พื้นบ้าน ตำบลม่วงพรมคร	จัดกิจกรรมประกวด ตามโครงการ	30,000		30,000		30,000	มีการ ดำเนินการตาม โครงการ	ส่งเสริม ผลิตภัณฑ์ พื้นบ้าน ตำบลม่วง พรมคร	กอง การศึกษาฯ
รวม	8 โครงการ	-	-	150,000	90,000	150,000	90,000	150,000	-	-	-

1.3 แผนงานสร้างความเข้มแข็งของชุมชน

1	ฝึกอบรม ส่งเสริมให้ ความรู้ด้านเศรษฐกิจ พอเพียง หมู่ที่ 8 บ้าน ควนกลางสาด	เพื่อให้ความรู้กับ ชาวบ้านด้าน เศรษฐกิจพอเพียง	ผู้เข้าร่วมโครงการ 50 คน			30,000			กลุ่มเป้าหมาย เข้าร่วมโครงการ ไม่น้อยกว่าร้อยละ 60	ชาวบ้านนำ ความรู้ที่ได้ไป ใช้ให้เกิด ประโยชน์	สำนัก ปลัด อบต.
2	ถนนคนเดินตำบลม่วง พรมคร	เพื่อให้มีตลาดหรือที่ สำหรับจำหน่าย สินค้าสร้างรายได้ ให้กับชาวบ้านในพื้นที่	มีการจัดให้มีถนนคน เดินในพื้นที่ จำนวน 1 แห่ง	50,000		50,000		50,000	มีถนนคนเดิน จำนวน 1 แห่ง	กลุ่มอาชีพมี สถานที่ จำหน่ายสินค้า	สำนัก ปลัด อบต.

ลำดับ ที่	โครงการ	วัตถุประสงค์	เป้าหมาย (ผลผลิตของโครงการ)	งบประมาณ					ตัวชี้วัด (KPI)	ผลที่คาดว่าจะ จะได้รับ	หน่วยงาน รับผิดชอบ หลัก
				พ.ศ.2566 (บาท)	พ.ศ.2567 (บาท)	พ.ศ.2568 (บาท)	พ.ศ.2569 (บาท)	พ.ศ.2570 (บาท)			
3	เตรียมความพร้อมเด็ก และเยาวชนตำบลพวง พรมครู่ประชาคม อาเซียน	เพื่อสนับสนุนเตรียม ความพร้อมเด็กและ หรือเยาวชนตำบล พวงพรมครู่เข้าสู่ ประชาคมอาเซียน	จัดฝึกอบรมเด็กและ หรือเยาวชนในตำบล เกี่ยวกับภาษาอังกฤษ จำนวน 50 คน	50,000	50,000	50,000	50,000	50,000	กลุ่มเป้าหมาย เข้าร่วมฝึกอบรม ไม่น้อยกว่าร้อยละ 80	เด็กและ เยาวชนมี ความรู้ ความสามารถ พร้อมเข้าสู่ ประชาคม อาเซียนมากขึ้น	สำนัก ปลัด อบต.
4	ส่งเสริมทักษะการ สื่อสารภาษาอังกฤษ	เพื่อสนับสนุนเตรียม ความพร้อมเด็กและ เยาวชน ตำบลพวง พรมครู่เข้าสู่ ประชาคมอาเซียน	จัดฝึกอบรมเด็กและ เยาวชนในตำบล เกี่ยวกับภาษาอังกฤษ จำนวน 50 คน	50,000	50,000	50,000	50,000	50,000	กลุ่มเป้าหมาย เข้าร่วมฝึกอบรม ไม่น้อยกว่าร้อยละ 80	เด็กและ เยาวชนมี ความรู้ ความสามารถ พร้อมเข้าสู่ ประชาคม อาเซียนมากขึ้น	สำนัก ปลัด อบต.
5	ฝึกอบรมภาษาอังกฤษ เพื่อพัฒนารายได้	เพื่อเพิ่มทักษะ ภาษาอังกฤษ ประยุกต์ใช้ในอาชีพ ต่างๆ	จัดฝึกอบรม กลุ่มเป้าหมายในตำบล จำนวน 20 คน	30,000		30,000		30,000	กลุ่มเป้าหมาย เข้าร่วมฝึกอบรม ไม่น้อยกว่าร้อยละ 80	เพิ่มทักษะ ประยุกต์ ใช้ภาษาอังกฤษ ใช้ในอาชีพ ต่างๆ	สำนัก ปลัด อบต.

ลำดับ ที่	โครงการ	วัตถุประสงค์	เป้าหมาย (ผลผลิตของโครงการ)	งบประมาณ					ตัวชี้วัด (KPI)	ผลที่คาดว่าจะ ได้รับ	หน่วยงาน รับผิดชอบ หลัก
				พ.ศ.2566 (บาท)	พ.ศ.2567 (บาท)	พ.ศ.2568 (บาท)	พ.ศ.2569 (บาท)	พ.ศ.2570 (บาท)			
6	ค่ายเยาวชนเพื่อการ พัฒนา(English Camp)	เพื่อสนับสนุนเตรียม ความพร้อมเด็ก และ หรือเยาวชนตำบล พ่วงพรมครเข้าสู่ ประชาคมอาเซียน	เยาวชนจำนวน 50 คน	50,000	50,000	50,000	50,000	50,000	กลุ่มเป้าหมาย เข้าร่วมฝึกอบรม ไม่น้อยกว่าร้อยละ 80	เด็กและ เยาวชนมี ความรู้ ความสามารถ พร้อมเข้าสู่ ประชาคม อาเซียนมากขึ้น	สำนัก ปลัด อบต.
7	รณรงค์ป้องกันยาเสพติด	เพื่อเดินรณรงค์ สร้างความตระหนัก ในการป้องกันยาเสพติด	เด็กนักเรียน เยาวชน คณะครู ผู้ปกครอง อสม. อ.ป.พ.ร. ส่วนราชการ จำนวน 1,000 คน	40,000	40,000	40,000	40,000	40,000	กลุ่มเป้าหมาย เข้าร่วมโครงการ ไม่น้อยกว่าร้อยละ 70	เด็ก เยาวชน ประชาชน ทั่วไปห่างไกล จากยาเสพติด	สำนัก ปลัด อบต.
8	เศรษฐกิจพอเพียงตาม รอยพ่อหลวง	เพื่อส่งเสริม เศรษฐกิจพอเพียง ให้กับประชาชนหรือ กลุ่มต่าง ๆ	ส่งเสริมให้ประชาชน ดำเนินชีวิตตามหลัก เศรษฐกิจพอเพียง หมู่บ้านละไม่น้อยกว่า 10 ครัวเรือน	50,000		50,000		50,000	กลุ่มเป้าหมาย เข้าร่วมโครงการ ไม่น้อยกว่าร้อยละ 80	เป็นการลด รายจ่ายเพิ่ม รายได้	สำนัก ปลัด อบต.

ลำดับ ที่	โครงการ	วัตถุประสงค์	เป้าหมาย (ผลผลิตของโครงการ)	งบประมาณ					ตัวชี้วัด (KPI)	ผลที่คาดว่าจะ จะได้รับ	หน่วยงาน รับผิดชอบ หลัก
				พ.ศ.2566 (บาท)	พ.ศ.2567 (บาท)	พ.ศ.2568 (บาท)	พ.ศ.2569 (บาท)	พ.ศ.2570 (บาท)			
9	โครงการพัฒนาศักยภาพ เพื่อเสริมสร้างอาชีพแก่ คนพิการ และผู้ดูแลคน พิการ	เพื่อให้ความรู้ ทางด้านวิชาชีพแก่ คนพิการ และผู้ดูแล คนพิการเพื่อนำ ความรู้ไปประกอบ อาชีพ สร้างรายได้	คนพิการและผู้ดูแลผู้ พิการ จำนวน 50 คน	30,000	30,000	30,000	30,000	30,000	กลุ่มเป้าหมาย เข้าร่วมโครงการ ไม่น้อยกว่าร้อยละ 50	คนพิการ และ ผู้ดูแลคน พิการนำ ความรู้ไป ประกอบอาชีพ สร้างรายได้	สำนัก ปลัด อบต.
10	สนับสนุนโครงการต่อ ยอดการผลิตน้ำยาปรับ ผ้านุ่ม น้ำยาล้างจานและ น้ำยาซักผ้า	เพื่อสนับสนุนกลุ่ม สตรีในการประกอบ อาชีพเสริมเพิ่มรายได้ ให้ครอบครัว	จัดอบรมให้ความรู้ เกี่ยวกับการผลิตน้ำยา ปรับผ้านุ่มน้ำยาล้าง จานน้ำยาซักผ้าให้กับ กลุ่มสตรี ผู้พิการ ผู้ดูแลผู้พิการ จำนวน 30 คน	50,000		50,000		50,000	กลุ่มเป้าหมาย เข้าร่วมโครงการ ไม่น้อยกว่าร้อยละ 80	กลุ่มมีความ เข้มแข็งขึ้น และมีรายได้ จากอาชีพ เสริมเพิ่มมาก ขึ้น	สำนัก ปลัด อบต.
11	อุดหนุนโรงเรียนพวง พรมครโครงการป้องกัน และแก้ไขปัญหายาเสพติด	เพื่อรณรงค์การ ป้องกันและแก้ไข ปัญหายาเสพติด	เด็กนักเรียนโรงเรียน พวงพรมคร 200 คน	60,000	60,000	60,000	60,000	60,000	ร้อยละ 100 ของผู้เข้าร่วม โครงการ	เยาวชน ห่างไกลยา เสพติด มี ความรู้การ แก้ไขปัญหา และป้องกันยา เสพติดเพิ่มขึ้น	สำนัก ปลัด อบต.

ลำดับ ที่	โครงการ	วัตถุประสงค์	เป้าหมาย (ผลผลิตของโครงการ)	งบประมาณ					ตัวชี้วัด (KPI)	ผลที่คาดว่าจะ ได้รับ	หน่วยงาน รับผิดชอบ หลัก
				พ.ศ.2566 (บาท)	พ.ศ.2567 (บาท)	พ.ศ.2568 (บาท)	พ.ศ.2569 (บาท)	พ.ศ.2570 (บาท)			
12	ฝึกอบรม ส่งเสริมการ สานตะกร้า หมูที่ 1 บ้าน ควนสามัคคี	เพื่อส่งเสริมให้ความรู้ สร้างอาชีพ สร้าง รายได้ให้กับคนใน ชุมชน	ผู้เข้ารับการฝึกอบรม จำนวน 30 คน		30,000				มีผู้เข้ารับการ ฝึกอบรมไม่ น้อยกว่าร้อยละ 60	กลุ่มเป้าหมาย ได้รับความรู้ ในการสร้าง อาชีพ สร้าง รายได้ให้กับ คนในชุมชน	สำนัก ปลัด อบต.
13	พัฒนาศักยภาพผู้สูงอายุ (ชราบาล) องค์การ บริหารส่วนตำบลพวง พรมคร	เพื่อพัฒนาคุณภาพ ชีวิตของผู้สูงอายุ	ผู้สูงอายุในพื้นที่จำนวน 50 คน	100,000	100,000	100,000	100,000	100,000	มีผู้เข้าร่วม โครงการไม่น้อย กว่าร้อยละ 80	ผู้สูงอายุมี คุณภาพชีวิต ที่ดีขึ้น	สำนัก ปลัด อบต.
14	บำบัดฟื้นฟูผู้ติดยาเสพติด ตำบลพวงพรมคร	เพื่อสร้างจิตสำนึกให้ เยาวชนห่างไกลยา เสพติด	ร่วมกับอำเภอ เคียนซา จัดโครงการ บำบัดฟื้นฟูผู้ติดยา เสพติด	105,000	105,000	105,000	105,000	105,000	ร้อยละ 80 ของ ผู้ติดยาเสพติด ได้บำบัดฟื้นฟู	เยาวชนใน ตำบลห่างไกล ยาเสพติด	สำนัก ปลัด อบต.
15	ส่งเสริมอาชีพให้กับผู้ ผ่านการบำบัดฟื้นฟูผู้ติดยา เสพติดตำบลพวง พรมคร	เพื่อให้เยาวชนมี อาชีพและไม่ยุ่ง เกี่ยวกับยาเสพติด	จัดส่งผู้ผ่านการบำบัด ฟื้นฟูเข้ารับการฝึกอาชีพ	30,000	30,000	30,000	30,000	30,000	ร้อยละ 80 ของ ผู้ผ่านการบำบัด ฟื้นฟูเข้ารับการ ฝึกอาชีพ	ผู้ผ่านการ บำบัดฟื้นฟูมี อาชีพในการ ดำรงชีพ	สำนัก ปลัด อบต.

ลำดับ ที่	โครงการ	วัตถุประสงค์	เป้าหมาย (ผลผลิตของโครงการ)	งบประมาณ					ตัวชี้วัด (KPI)	ผลที่คาดว่าจะ จะได้รับ	หน่วยงาน รับผิดชอบ หลัก
				พ.ศ.2566 (บาท)	พ.ศ.2567 (บาท)	พ.ศ.2568 (บาท)	พ.ศ.2569 (บาท)	พ.ศ.2570 (บาท)			
16	สนับสนุนส่งเสริมภูมิ ปัญญาท้องถิ่น	เพื่อส่งเสริมภูมิ ปัญญาท้องถิ่น	สนับสนุน ส่งเสริม จำนวนอย่างน้อยปีละ 1 กลุ่ม	30,000		30,000		30,000	ชุมชนที่ได้รับ การสนับสนุนปี ละ 1 กลุ่ม	ประชาชนมี รายได้เพิ่มขึ้น	สำนัก ปลัด อบต.
17	สหภาพราษฎรชาวบ้าน ตำบลพ่วงพรมคร	เพื่อเผยแพร่ภูมิ ปัญญาท้องถิ่นจาก คนรุ่นหลังสู่คนรุ่นใหม่	สหภาพราษฎรชาวบ้าน	30,000		30,000		30,000	ร้อยละ 80 ของ ชุมชนที่ได้รับ ประโยชน์	ภูมิปัญญา ท้องถิ่นได้รับ การอนุรักษ์	กอง การศึกษาฯ
18	โครงการอุดหนุนศูนย์ ช่วยเหลือประชาชน ระดับอำเภอ	เพื่อให้อำเภอเป็น ศูนย์กลางในการ ช่วยเหลือประชาชน	อุดหนุนงบประมาณ ตามโครงการศูนย์ ช่วยเหลือประชาชน ระดับอำเภอเคียนซา	25,000	25,000	25,000	25,000	25,000	ร้อยละ 100 ได้รับเงินอุดหนุน	อำเภอมียะศูนย์ กลางในการ ช่วยเหลือ ประชาชน	สำนัก ปลัด อบต.
19	โครงการฝึกอบรมการ กำจัดขยะมูลฝอยใน ครัวเรือน หมู่ที่ 7 บ้าน สองพี่น้อง	เพื่อให้ชาวบ้านมี ความรู้ความเข้าใจใน การกำจัดขยะ และ เพื่อลดมลพิษใน ครัวเรือน	ครัวเรือนในหมู่ที่ 7 และใกล้เคียง จำนวน 200 ครัวเรือน		30,000		30,000		ร้อยละ 80 ของ กลุ่ม เป้าหมาย เข้ารับการ ฝึกอบรม	กลุ่มเป้าหมาย มีทักษะและ ความรู้เพิ่มขึ้น	สำนัก ปลัด อบต.
รวม	19 โครงการ	-	-	780,000	600,000	810,000	570,000	780,000	-	-	

1.4 แผนงานสังคมสงเคราะห์

ลำดับ ที่	โครงการ	วัตถุประสงค์	เป้าหมาย (ผลผลิตของโครงการ)	งบประมาณ					ตัวชี้วัด (KPI)	ผลที่คาดว่าจะ จะได้รับ	หน่วยงาน รับผิดชอบ หลัก
				พ.ศ.2566 (บาท)	พ.ศ.2567 (บาท)	พ.ศ.2568 (บาท)	พ.ศ.2569 (บาท)	พ.ศ.2570 (บาท)			
1	โครงการช่วยเหลือ ประชาชน ด้านการ ส่งเสริมและพัฒนา คุณภาพชีวิต	เพื่อช่วยเหลือ ประชาชน ด้านการ ส่งเสริมและพัฒนา คุณภาพชีวิตที่ ประสงค์จะขอรับ ความช่วยเหลือ	ประชาชนที่ได้รับความ เดือดร้อน จำนวนไม่ น้อยกว่า 1 ครั้ง/เดือน	100,000	100,000	100,000	100,000	100,000	ร้อยละ 80 ของ กลุ่ม เป้าหมาย ได้รับการ ช่วยเหลือ	ประชาชน ได้รับการ ช่วยเหลือ ด้านการ ส่งเสริมและ พัฒนา คุณภาพชีวิต	สำนัก ปลัด อบต.
2	ทุนการศึกษาเพื่อเด็ก และเยาวชนตำบลพวง พรมคร	เพื่อสนับสนุน ทุนการศึกษาแก่เด็ก และเยาวชนที่ยากจน	เยาวชนไม่น้อยกว่า 1 คน	50,000	50,000	50,000	50,000	50,000	กลุ่มเป้าหมาย ได้รับการ สนับสนุนร้อยละ 100	เยาวชนได้รับ การสนับสนุน ทุนการศึกษา	สำนัก ปลัด อบต.
3	โครงการปรับ สภาพแวดล้อมและที่อยู่ อาศัยสำหรับคนพิการ และผู้สูงอายุ	เพื่อปรับสภาพที่อยู่ อาศัยและ สภาพแวดล้อมของที่ อยู่อาศัย ให้ถูก สุขลักษณะ มั่นคง ปลอดภัย เอื้อต่อการ พักอาศัย และการ ดำรงชีวิต	ช่วยเหลือผู้พิการหรือ ผู้สูงอายุ จำนวน 10 ครัวเรือน	200,000	200,000	200,000	200,000	200,000	จำนวน กลุ่มเป้าหมาย ได้รับการ ช่วยเหลือ ร้อย ละ 100	ปรับสภาพที่ อยู่อาศัยและ สภาพแวด ล้อมของที่อยู่ อาศัย ให้ถูก สุขลักษณะ มั่นคง ปลอดภัย เอื้อต่อ การพักอาศัย และการ ดำรงชีวิต	สำนัก ปลัด อบต.
รวม	3 โครงการ	-	-	350,000	350,000	350,000	350,000	350,000	-	-	-

ลำดับ ที่	โครงการ	วัตถุประสงค์	เป้าหมาย (ผลผลิตของโครงการ)	งบประมาณ					ตัวชี้วัด (KPI)	ผลที่คาดว่าจะ จะได้รับ	หน่วยงาน รับผิดชอบ หลัก
				พ.ศ.2566 (บาท)	พ.ศ.2567 (บาท)	พ.ศ.2568 (บาท)	พ.ศ.2569 (บาท)	พ.ศ.2570 (บาท)			
1.5 แผนงานอุตสาหกรรมและการโยธา											
1	ก่อสร้างศูนย์ อปพร. ประจำตำบลพ่วงพรมคร	เพื่อเพิ่มประสิทธิภาพ ในการช่วยเหลือ ผู้ประสบภัย	ก่อสร้างศูนย์ อปพร. กว้าง 5 ม. ยาว 15 ม.		300,000				ได้มาตรฐาน ตามแบบแปลน กำหนด	สามารถ ช่วยเหลือ ผู้ประสบภัย ได้ทันทั่วทั้งที่	กองช่าง
2	ก่อสร้างอาคารศูนย์ อพยพภัยพิบัติ หมู่ที่ 5 บ้านคลองโจ	เพื่อให้ชาวบ้านได้ หลบภัยกรณีเกิดภัย พิบัติ	ก่อสร้างอาคารศูนย์ อพยพภัยพิบัติ				500,000		ได้มาตรฐาน ตามแบบแปลน กำหนด	ความ ปลอดภัยใน ชีวิตและ ทรัพย์สิน เพิ่มขึ้น	กองช่าง
3	ก่อสร้างรั้วกำแพงรอบ ศาลาเอนกประสงค์ หมู่ที่ 3 บ้านปลายควน	เพื่อความปลอดภัย ของทรัพย์สินในศาลา เอนกประสงค์	ก่อสร้างรั้วกำแพงรอบ ศาลาเอนกประสงค์ ม. 3 กว้าง 40 ม. ยาว 80ม.			300,000			ได้มาตรฐาน ตามแบบแปลน กำหนด	ทรัพย์สินของ หมู่บ้านมี ความปลอดภัย	กองช่าง
4	ก่อสร้างโรงเรือนกลุ่ม ผสมเครื่องแกง หมู่ที่ 13 บ้านบกหูน	เพื่อสร้างรายได้ให้กับ ชาวบ้าน	ก่อสร้างโรงเรือนกว้าง 7 ม. ยาว 10 ม.				500,000		ได้มาตรฐาน ตามแบบแปลน กำหนด	ประชาชนมี รายได้เพิ่มขึ้น	กองช่าง

ลำดับ ที่	โครงการ	วัตถุประสงค์	เป้าหมาย (ผลผลิตของโครงการ)	งบประมาณ					ตัวชี้วัด (KPI)	ผลที่คาดว่าจะ ได้รับ	หน่วยงาน รับผิดชอบ หลัก
				พ.ศ.2566 (บาท)	พ.ศ.2567 (บาท)	พ.ศ.2568 (บาท)	พ.ศ.2569 (บาท)	พ.ศ.2570 (บาท)			
5	ก่อสร้างอาคารกลุ่ม เครื่องแกงและกลุ่มขนม หมู่ที่ 10 บ้านไร่ยาว	เพื่อให้กลุ่มอาชีพมี สถานที่เก็บวัสดุ อุปกรณ์และส่งเสริม ให้กลุ่มชาวบ้านใน พื้นที่มีสถานที่ผลิต อย่างต่อเนื่อง	ก่อสร้างโรงเรือนกว้าง 7 ม. ยาว 10 ม.				300,000		ได้มาตรฐาน ตามแบบแปลน กำหนด	ประชาชนมี รายได้เพิ่มขึ้น	กองช่าง
6	ติดตั้งหัวจ่ายน้ำสำหรับ รถน้ำเอนกประสงค์ใน เขตตำบลตำบลพวง พรมคร	เพื่อเพิ่มประสิทธิภาพ ในการป้องกัน สาธารณสุขของอบต.	ติดตั้งหัวจ่ายน้ำใน พื้นที่หมู่ที่ 1 - 13 จำนวน 15 ตัว	200,000					มีการติดตั้งหัว จ่ายน้ำ	สามารถ ช่วยเหลือ ชาวบ้านได้ ทันเวลาที่	กองช่าง
7	ติดตั้ง ไฟฟ้าสาธารณะ ภายในตำบลพวงพรมคร	เพื่อความปลอดภัย ในชีวิตและทรัพย์สิน	ติดตั้ง ซ่อมแซม ไฟฟ้า สาธารณะตำบลพวง พรมคร	100,000	100,000	100,000	100,000	100,000	ร้อยละ 80 ของ พื้นที่ตำบลพวง พรมคร ติดตั้ง ไฟฟ้าไฟฟ้า สาธารณะ	ความ ปลอดภัยใน ชีวิตและ ทรัพย์สิน เพิ่มขึ้น	กองช่าง
รวม	7 โครงการ	-	-	300,000	400,000	400,000	1,400,000	100,000	-	-	-

1.6 แผนงานการรักษาความสงบภายใน

ลำดับ ที่	โครงการ	วัตถุประสงค์	เป้าหมาย (ผลผลิตของโครงการ)	งบประมาณ					ตัวชี้วัด (KPI)	ผลที่คาดว่าจะ ได้รับ	หน่วยงาน รับผิดชอบ หลัก
				พ.ศ.2566 (บาท)	พ.ศ.2567 (บาท)	พ.ศ.2568 (บาท)	พ.ศ.2569 (บาท)	พ.ศ.2570 (บาท)			
1	ติดตั้งป้ายเตือน เครื่องหมายบังคับจราจร ในเขตตำบลพ่วงพรมคร	เพื่อลดอุบัติเหตุบน ท้องถนน	ติดตั้งป้ายเตือนและ เครื่องหมายบังคับ จราจรในพื้นที่จุดเสี่ยง				500,000		ร้อยละ 80 ของ พื้นที่จุดเสี่ยงมี การติดตั้งป้าย จราจร	การเกิด อุบัติเหตุบน ท้องถนนลด น้อยลง	กองช่าง
2	โครงการช่วยเหลือ ประชาชนผู้ประสบ สาธารณภัย	เพื่อช่วยเหลือ ประชาชนผู้ประสบภัย อันเป็นการบรรเทา ความเดือดร้อน เฉพาะหน้า	ประชาชนที่ได้รับความ เดือดร้อนทุกครัวเรือน	100,000	100,000	100,000	100,000	100,000	ร้อยละ 100 ของ กลุ่มเป้าหมาย ได้รับการ ช่วยเหลือ	ประชาชน ได้รับการ ช่วยเหลือ ด้านสาธารณสุข ภัย และภัย พิบัติฉุกเฉิน	สำนัก ปลัด อบต.
3	โครงการรณรงค์ป้องกัน และลดอุบัติเหตุบนท้อง ถนนในช่วงเทศกาล	เพื่อให้บริการและ อำนวยความสะดวก ให้กับประชาชน	ดำเนินการจัดตั้งจุด บริการประชาชนใน ตำบลในช่วงเทศกาล	20,000	20,000	20,000	20,000	20,000	ร้อยละ 80 ของ การเกิดอุบัติเหตุ	อาสาสมัคร และกลุ่มพลัง มวลชนมี ความพร้อม	สำนัก ปลัด อบต.
4	โครงการอบรมหนึ่ง ตำบลหนึ่งทีมกู้ชีพกู้ภัย (OTOS)	เพิ่มความรู้ให้ บุคลากรมีความรู้ ความสามารถในการ กู้ชีพกู้ภัย	ส่งบุคลากรเข้าฝึก จำนวน 10 คน ต่อ 1 รุ่น	50,000		50,000		50,000	ร้อยละ 90 ของ บุคลากรได้รับ การฝึกอบรม	บุคลากรมี ความรู้ความ เข้าใจในการกู้ ชีพกู้ภัยมากขึ้น	สำนัก ปลัด อบต.

ลำดับ ที่	โครงการ	วัตถุประสงค์	เป้าหมาย (ผลผลิตของโครงการ)	งบประมาณ					ตัวชี้วัด (KPI)	ผลที่คาดว่าจะ ได้รับ	หน่วยงาน รับผิดชอบ หลัก
				พ.ศ.2566 (บาท)	พ.ศ.2567 (บาท)	พ.ศ.2568 (บาท)	พ.ศ.2569 (บาท)	พ.ศ.2570 (บาท)			
5	โครงการฝึกซ้อม แผนการช่วยเหลือ ผู้ประสบภัยทั้งทางน้ำ และทางบก	เพื่อให้พนักงาน หรือ อปพร.มีความรู้ความ เข้าใจในการวางแผน ช่วยเหลือผู้ประสบภัย	พนักงานหรืออปพร. อบต.พ่วงพรมคร จำนวน 30 คน	30,000			30,000		ร้อยละ 90 ของ บุคลากรได้รับ การฝึกอบรม	บุคลากรมี ความรู้ความ เข้าใจในการ ช่วยเหลือ ผู้ประสบภัย	สำนัก ปลัด อบต.
6	โครงการอบรม ทบทวน อปพร.	เพื่อให้ อปพร. ใน พื้นที่ตำบลพ่วง พรมครมีความรู้ความ เข้าใจ ในการ ปฏิบัติงาน	อปพร. ในตำบลพ่วง พรมคร จำนวน 130 คน		100,000		100,000		ร้อยละ 90 ของ บุคลากรได้รับ การฝึกอบรม	บุคลากรมี ความรู้ความ เข้าใจในการกู้ ชีพผู้ภัยมากขึ้น	สำนัก ปลัด อบต.
7	โครงการฝึกอบรม ทบทวนชุดปฏิบัติการจิต อาสาภัยพิบัติประจำ องค์กรปกครองส่วน ท้องถิ่น	เพื่อฝึกอบรมเชิง ปฏิบัติการทบทวน ความรู้ แก่จิตอาสา ภัยพิบัติ	จิตอาสาในพื้นที่ตำบล พ่วงพรมคร ที่มีอายุไม่ น้อยกว่า 18 ปีขึ้นไป จำนวน 50 คน	90,000	90,000	90,000	90,000	90,000	มีผู้เข้าร่วม โครงการไม่น้อย กว่าร้อยละ 80	ผู้เข้ารับการ ฝึกอบรมมี ความรู้ในการ ป้องกันและ ช่วยเหลือภัย พิบัติทั้งใน และนอกพื้นที่ ได้	สำนัก ปลัด อบต.
8	ติดตั้งกล้องวงจรปิด ใน พื้นที่ตำบลพ่วงพรมคร บริเวณทางแยกพื้นที่ เปลี่ยว	เพื่อความปลอดภัย ในชีวิตและทรัพย์สิน	ติดตั้งกล้องวงจรปิด ในพื้นที่ตำบลพ่วง พรมคร จำนวน 1 จุด				500,000	500,000	ร้อยละ 60 ของ ชาวบ้านมีความ พึงพอใจ	ความ ปลอดภัยใน ชีวิตและ ทรัพย์สิน เพิ่มขึ้น	กองช่าง

ลำดับ ที่	โครงการ	วัตถุประสงค์	เป้าหมาย (ผลผลิตของโครงการ)	งบประมาณ					ตัวชี้วัด (KPI)	ผลที่คาดว่าจะ ได้รับ	หน่วยงาน รับผิดชอบ หลัก
				พ.ศ.2566 (บาท)	พ.ศ.2567 (บาท)	พ.ศ.2568 (บาท)	พ.ศ.2569 (บาท)	พ.ศ.2570 (บาท)			
9	ติดตั้งกล้องวงจรปิด บริเวณหมู่ที่ 8 บ้านควน กลางสาต	เพื่อป้องกัน และดูแล รักษาความปลอดภัย ในชีวิต และทรัพย์สิน แก่ราษฎร	ติดตั้งกล้องวงจรปิด ตามจุดเสี่ยงต่าง ๆ บริเวณหมู่ที่ 8 จำนวน 5 ตัว			150,000			ร้อยละ 60 ของ ชาวบ้านมีความ พึงพอใจ	ความ ปลอดภัยใน ชีวิตและ ทรัพย์สิน เพิ่มขึ้น	กองช่าง
รวม	9 โครงการ	-	-	290,000	310,000	410,000	1,340,000	760,000	-	-	-
รวม ทั้งสิ้น	47 โครงการ	-	-	2,070,000	1,950,000	2,320,000	3,950,000	2,340,000	-	-	-

2. บัญชีโครงการพัฒนาท้องถิ่น

รายละเอียดโครงการพัฒนา
แผนพัฒนาท้องถิ่น (พ.ศ. 2566 - 2570)
องค์การบริหารส่วนตำบลพ่วงพรมคร

- ก. ยุทธศาสตร์จังหวัดที่ 4 การพัฒนาสังคมปลอดภัย คุณภาพชีวิตที่ดี และมีศักยภาพในการแข่งขัน
ข. ยุทธศาสตร์การพัฒนาขององค์การปกครองส่วนท้องถิ่นในเขตจังหวัดที่ 5 ส่งเสริมพัฒนาคุณภาพชีวิต

2. ยุทธศาสตร์ด้านสาธารณสุขและสิ่งแวดล้อม

2.1 แผนงานสาธารณสุข

ลำดับ ที่	โครงการ	วัตถุประสงค์	เป้าหมาย (ผลผลิตของโครงการ)	งบประมาณ					ตัวชี้วัด (KPI)	ผลที่คาดว่าจะ ได้รับ	หน่วยงาน รับผิดชอบ หลัก
				พ.ศ.2566 (บาท)	พ.ศ.2567 (บาท)	พ.ศ.2568 (บาท)	พ.ศ.2569 (บาท)	พ.ศ.2570 (บาท)			
1	อบรมให้ความรู้กับ ประชาชนในการป้องกัน โรคติดต่อ	เพื่อให้ประชาชนมี ความรู้ ความเข้าใจใน การป้องกันโรคติดต่อ	อบรมให้ความรู้กับ ประชาชนในตำบล พ่วงพรมคร จำนวน 40 คน	50,000	50,000	50,000	50,000	50,000	กลุ่มเป้าหมาย เข้าร่วมโครงการ ไม่น้อยกว่าร้อยละ 80	ผู้เข้ารับการ ฝึกอบรมมี ความรู้ เกี่ยวกับการ ป้องกัน โรคติดต่อ	สำนักปลัด อบต.
2	โครงการช่วยเหลือ ประชาชนด้านการ ป้องกันและระงับ โรคติดต่อ	เพื่อสนับสนุนให้มี การป้องกัน การ ควบคุม การแพร่ และการระงับการ ระบาดของโรค รวมทั้งการ ประชาสัมพันธ์ ใน พื้นที่ อบต.พ่วงพรมคร	ช่วยเหลือประชาชนที่ เกิดโรคระบาดหรือ โรคติดต่ออันตรายไม่ น้อยกว่า 1 คน	50,000	50,000	50,000	50,000	50,000	ร้อยละ 100 ของ กลุ่มเป้าหมาย ได้รับการ ช่วยเหลือ	มีการป้องกัน การควบคุม การแพร่ และ การระงับการ ระบาดของโรค รวมทั้งการ ประชาสัมพันธ์ ในพื้นที่อบต. พ่วงพรมคร	สำนักปลัด อบต.

ลำดับ ที่	โครงการ	วัตถุประสงค์	เป้าหมาย (ผลผลิตของโครงการ)	งบประมาณ					ตัวชี้วัด (KPI)	ผลที่คาดว่าจะ ได้รับ	หน่วยงาน รับผิดชอบ หลัก
				พ.ศ.2566 (บาท)	พ.ศ.2567 (บาท)	พ.ศ.2568 (บาท)	พ.ศ.2569 (บาท)	พ.ศ.2570 (บาท)			
3	รณรงค์ป้องกัน โรคติดต่อต่างๆ	เพื่อให้ประชาชนมี ความรู้และตระหนัก ในเรื่องการป้องกันโรค	จัดกิจกรรมป้องกัน โรคติดต่อต่างๆ โดยมี ผู้เข้าร่วมจำนวน 50 คน	20,000	20,000	20,000	20,000	20,000	กลุ่มเป้าหมาย เข้าร่วมโครงการ ไม่น้อยกว่าร้อยละ 80	ประชาชนมี ความรู้ เกี่ยวกับการ ป้องกัน โรคติดต่อ	สำนักปลัด อบต.
4	ฝึกอบรมให้ความรู้ เกี่ยวกับโรคเอดส์ และ โรคติดต่ออื่นๆ	เพื่อให้เด็กและ เยาวชนได้รับความรู้ เกี่ยวกับโรคเอดส์	ฝึกอบรมให้เด็กและ เยาวชนเกี่ยวกับโรค เอดส์ จำนวน 50 คน	30,000	30,000	30,000	30,000	30,000	กลุ่มเป้าหมาย เข้าร่วมโครงการ ไม่น้อยกว่าร้อยละ 80	เด็กและ เยาวชนมี ความรู้ เกี่ยวกับการ ป้องกันโรค เอดส์	สำนักปลัด อบต.
5	ส่งเสริม พัฒนาตลาดสด ให้มีคุณภาพตาม มาตรฐาน	ควบคุมดูแลให้ความรู้ เกี่ยวกับมาตรการใน การพัฒนาตลาดสด	พัฒนาให้ความรู้แก่ เจ้าของกิจการและ พ่อค้าแม่ค้า		50,000		50,000		ร้อยละ 80 ของ ผู้เข้าร่วม กิจกรรมมีความ พึงพอใจมาก	ประชาชนมี ตลาดสดที่มี คุณภาพในการ ให้บริการ	สำนักปลัด อบต.
6	โครงการฝึกอบรม/ ทบทวนระบบปฏิบัติการ การแพทย์ฉุกเฉิน	เพื่อให้ประชาชนใน พื้นที่ มีความรู้ ความ เข้าใจ ในการ ปฏิบัติงาน	ประชาชนในพื้นที่ หรือ ผู้ที่ผ่านการฝึกอบรม ระบบปฏิบัติการแพทย์ ฉุกเฉิน จำนวน 20 คน	50,000		50,000		50,000	กลุ่มเป้าหมาย เข้าร่วมโครงการ ไม่น้อยกว่าร้อยละ 80	บุคลากรมี ความรู้ความ เข้าใจในการกู้ ชีพกู้ภัยมากขึ้น	สำนักปลัด อบต.

ลำดับ ที่	โครงการ	วัตถุประสงค์	เป้าหมาย (ผลผลิตของโครงการ)	งบประมาณ					ตัวชี้วัด (KPI)	ผลที่คาดว่าจะ ได้รับ	หน่วยงาน รับผิดชอบ หลัก
				พ.ศ.2566 (บาท)	พ.ศ.2567 (บาท)	พ.ศ.2568 (บาท)	พ.ศ.2569 (บาท)	พ.ศ.2570 (บาท)			
7	โครงการให้บริการระบบ บริหารการแพทย์ฉุกเฉิน หน่วยกู้ชีพ อบต.พ่วง พรมนคร	เพื่อให้มีความพร้อม บริการแพทย์ฉุกเฉิน ให้บริการตลอด 24 ชม.	ระบบบริการแพทย์ ฉุกเฉินมีการทำงาน อย่างต่อเนื่องและได้ มาตรฐาน	60,000	60,000	60,000	60,000	60,000	ร้อยละ 70 ของ อุบัติเหตุได้รับ การช่วยเหลือ	ประชาชน ได้รับบริการ ช่วยเหลือทาง การแพทย์ ฉุกเฉิน	สำนักปลัด อบต.
8	ป้องกันและควบคุมโรค พิษสุนัขบ้าตามโครงการ สัตว์ปลอดโรค คน ปลอดภัย จากโรคพิษ สุนัขบ้าฯ ตามพระ ราชปณิธาน ศาสตราจารย์ ดร. สมเด็จพระเจ้าลูกเธอ เจ้าฟ้าจุฬาภรณวลัย ลักษณ์ อัครราชกุมารี	เพื่อเฝ้าระวัง ป้องกัน และควบคุมโรคพิษ สุนัขบ้าในสัตว์	ขึ้นทะเบียนสุนัขและ แมวฉีดวัคซีนป้องกัน โรคพิษสุนัขบ้า ประมาณ 3,000 ตัว	150,000	150,000	150,000	150,000	150,000	แมวและสุนัข ในพื้นที่ได้รับ การฉีดวัคซีน ร้อยละ 80	เป็นพื้นที่ที่ ปลอดภัยจากโรค พิษสุนัขบ้า	สำนักปลัด อบต.
รวม	8 โครงการ	-	-	410,000	410,000	410,000	410,000	410,000	-	-	-

2.2 แผนงานเคหะและชุมชน

1	คัดแยกขยะในครัวเรือน เพื่อทำปุ๋ยและน้ำหมัก ชีวภาพ	เพื่อส่งเสริมการแยก ขยะในชุมชนและนำ ขยะนำกลับมาใช้ให้ เกิดประโยชน์	ครัวเรือนในตำบลพ่วง พรมนคร 50 ครัวเรือน	30,000		30,000		30,000	มีครัวเรือนเข้า ร่วมโครงการไม่ น้อยกว่าร้อยละ 80	มีการแยกขยะ ในชุมชนและ นำขยะนำ กลับมาใช้ให้ เกิดประโยชน์	สำนักปลัด อบต.
---	---	---	--	--------	--	--------	--	--------	---	--	-------------------

ลำดับ ที่	โครงการ	วัตถุประสงค์	เป้าหมาย (ผลผลิตของโครงการ)	งบประมาณ					ตัวชี้วัด (KPI)	ผลที่คาดว่าจะ ได้รับ	หน่วยงาน รับผิดชอบ หลัก
				พ.ศ.2566 (บาท)	พ.ศ.2567 (บาท)	พ.ศ.2568 (บาท)	พ.ศ.2569 (บาท)	พ.ศ.2570 (บาท)			
2	จ้างเหมาบริการกำจัด ขยะมูลฝอย	เพื่อให้การกำจัดขยะ ถูกจัดการขยะมูลฝอย	จ้างเหมาบริการกำจัดขยะ ในพื้นที่ ปีละประมาณ 540 ตัน	300,000	300,000	300,000	300,000	300000	มีการกำจัดขยะ ในพื้นที่ร้อยละ 100	มีประสิทธิภาพ ในการกำจัด ขยะเพิ่มมากขึ้น	สำนักปลัด อบต.
3	ธนาคารขยะในโรงเรียน และชุมชน	เพื่อเพิ่มประสิทธิภาพ ในการกำจัดขยะ และรักษาสิ่งแวดล้อม	จัดตั้งธนาคารขยะใน โรงเรียนหรือชุมชน จำนวน 1 แห่ง	50,000		50,000		50000	มีการ ดำเนินการ บริหารจัดการ ธนาคารขยะ จำนวน 1 แห่ง	โรงเรียนหรือ ชุมชนมีความรู้ เรื่องการบริหารจัดการ ธนาคารขยะ	สำนักปลัด อบต.
4	ธนาคารขยะ หมู่ที่ 10 บ้านไร่ยาว	เพื่อเพิ่มประสิทธิภาพ ในการกำจัดขยะ และรักษาสิ่งแวดล้อม	มีการจัดตั้งและบริหาร จัดการธนาคารขยะ			30,000			ครัวเรือนใน พื้นที่หมู่ที่ 10 เข้าร่วมร้อยละ 50	มีประสิทธิภาพ ในการกำจัด ขยะเพิ่มมากขึ้น	สำนักปลัด อบต.
5	รณรงค์การคัดแยกขยะ มูลฝอยและสิ่งปฏิกูล	เพื่อสนับสนุนให้มีการ รณรงค์การลดและ คัดแยกขยะมูลฝอย	จัดกิจกรรมเดินรณรงค์ การลดและคัดแยกขยะ มูลฝอยปีละ 1 ครั้ง	20,000	20,000	20,000	20,000	20,000	มีการจัด กิจกรรมเดิน รณรงค์	ขยะมูลฝอยใน ชุมชนลดลง	สำนักปลัด อบต.
6	อบรมให้ความรู้เกี่ยวกับ การบริหารจัดการขยะ อย่างถูกวิธี	เพื่อให้ประชาชนมี ความรู้ความเข้าใจ เกี่ยวกับการกำจัด ขยะอย่างถูกวิธี	จัดอบรมให้ความรู้แก่ เด็กหรือเยาวชน เกี่ยวกับการกำจัดขยะ ที่ถูกวิธี จำนวน 50 คน	30,000		30,000		30,000	กลุ่มเป้าหมาย เข้าร่วมโครงการ ไม่น้อยกว่าร้อยละ 80	ประชาชนมี ความรู้ความ เข้าใจเกี่ยวกับ การกำจัดขยะ	สำนักปลัด อบต.

ลำดับ ที่	โครงการ	วัตถุประสงค์	เป้าหมาย (ผลผลิตของโครงการ)	งบประมาณ					ตัวชี้วัด (KPI)	ผลที่คาดว่าจะ ได้รับ	หน่วยงาน รับผิดชอบ หลัก
				พ.ศ.2566 (บาท)	พ.ศ.2567 (บาท)	พ.ศ.2568 (บาท)	พ.ศ.2569 (บาท)	พ.ศ.2570 (บาท)			
รวม	6 โครงการ	-	-	430,000	320,000	460,000	320,000	430,000	-	-	
รวม ทั้งสิ้น	14 โครงการ	-	-	840,000	730,000	870,000	730,000	840,000	-	-	

2. บัญชีโครงการพัฒนาท้องถิ่น

รายละเอียดโครงการพัฒนา
แผนพัฒนาท้องถิ่น (พ.ศ. 2566 - 2570)
องค์การบริหารส่วนตำบลพ่วงพรมคร

- ก. ยุทธศาสตร์จังหวัดที่ 2 การส่งเสริมอุตสาหกรรมบริการและท่องเที่ยวที่ยั่งยืน ยุทธศาสตร์จังหวัดที่ 3 การเชื่อมโยงเส้นทางคมนาคมและศูนย์โลจิสติกส์ (Logistics Hub) ภาคใต้ตอนบน
ยุทธศาสตร์จังหวัดที่ 5 การสร้างฐานทรัพยากรธรรมชาติที่มั่นคงและมีสภาพแวดล้อมที่เหมาะสม
- ข. ยุทธศาสตร์การพัฒนาขององค์กรปกครองส่วนท้องถิ่นในเขตจังหวัดที่ 6 ส่งเสริมสนับสนุนการท่องเที่ยว และการอนุรักษ์ทรัพยากรธรรมชาติและสิ่งแวดล้อม
3. ยุทธศาสตร์การส่งเสริมการท่องเที่ยวและการอนุรักษ์ทรัพยากรธรรมชาติ

3.1 แผนงานการเกษตร

ลำดับ ที่	โครงการ	วัตถุประสงค์	เป้าหมาย (ผลผลิตของโครงการ)	งบประมาณ					ตัวชี้วัด (KPI)	ผลที่คาดว่าจะ ได้รับ	หน่วยงาน รับผิดชอบ หลัก
				พ.ศ.2566 (บาท)	พ.ศ.2567 (บาท)	พ.ศ.2568 (บาท)	พ.ศ.2569 (บาท)	พ.ศ.2570 (บาท)			
1	ถนนสวยเฉลิมพระ เกียรติ	เพื่อให้สองข้างทางมี ความร่มรื่นและ อนุรักษ์หน้าดินรอบ สระน้ำ	ปลูกพันธุ์ไม้สองข้างทาง หรือปลูกหญ้าแฝก ปี ละ 1 สาย ไม่น้อยกว่า 500 เมตร	30,000	30,000	30,000	30,000	30,000	ร้อยละ 80 ได้รับการ พัฒนา	ประชาชนได้รับ อากาศสดชื่น เมื่อสัญจรไปมา และรักษาหน้า ดินริมสระน้ำ	สำนักปลัด อบต.
2	อนุรักษ์ ทรัพยากรธรรมชาติ และสิ่งแวดล้อม	เพื่อฝึกอบรมให้มี ความรู้ในอนุรักษ์ ทรัพยากรธรรมชาติ และสิ่งแวดล้อม	ผู้เข้ารับการฝึกอบรม จำนวน 50 คน	30,000		30,000		30,000	กลุ่มเป้า หมายเข้า ร่วมโครงการ ไม่น้อยกว่า ร้อยละ 80	ประชาชนได้ เล็งเห็นถึง ความสำคัญของ การอนุรักษ์ ธรรมชาติ	สำนักปลัด อบต.

ลำดับ ที่	โครงการ	วัตถุประสงค์	เป้าหมาย (ผลผลิตของโครงการ)	งบประมาณ					ตัวชี้วัด (KPI)	ผลที่คาดว่าจะ ได้รับ	หน่วยงาน รับผิดชอบ หลัก
				พ.ศ.2566 (บาท)	พ.ศ.2567 (บาท)	พ.ศ.2568 (บาท)	พ.ศ.2569 (บาท)	พ.ศ.2570 (บาท)			
3	ปลูกไม้ดอกกรมถนน หมู่ ที่ 2 บ้านควนศิรีวงศ์	เพื่อความสวยงามของ ข้างถนน ให้มีภูมิทัศน์ ที่สดใสแก่ผู้ที่สรรจร ไปมา	ปลูกไม้ดอกกรมถนน ขอยสำนักสงฆ์บ่อถ่าน และรอบขอบสระน้ำบ่อ ถ่านศิลา หมู่ที่ 2				20,000		ร้อยละ 80 ได้รับการ พัฒนา	ประชาชนได้รับ อากาศสดชื่น เมื่อสัญจรไปมา และรักษาหน้า ดินริมสระน้ำ	สำนักปลัด อบต.
4	ปลูกป่าเฉลิมพระเกียรติ	เพื่อปลูกป่าไว้กับชุมชน	ดำเนินการปลูกต้นไม้ จำนวน 100 ต้น หรือ บำรุงรักษาปีละ 1 แปลง	30,000	30,000	30,000	30,000	30,000	ร้อยละ 100 ได้รับการ พัฒนา	อนุรักษ์ ทรัพยากรธรรม ชาติและ สิ่งแวดล้อม	สำนักปลัด อบต.
5	ฟื้นฟู อนุรักษ์ทำนบดิน คลองศิลา หมู่ที่ 2 บ้าน ควนศิรีวงศ์	เพื่อให้ชาวบ้านใน พื้นที่มีน้ำใช้เพื่อ การเกษตรและเป็น แหล่งเพาะพันธุ์ปลา	ขุดลอกทำนบดินคลอง ศิลา			3,000,000			มีการขุด ลอกตาม แบบแปลน ที่กำหนด	ชาวบ้านในพื้นที่ มีน้ำใช้เพื่อ การเกษตร	กองช่าง
6	ปรับปรุงภูมิทัศน์ สิ่งแวดล้อม อ่างเก็บน้ำ บ้านควนช้างหัน หมู่ที่ 6 บ้านพรหมรังสิต	เพื่อให้ชาวบ้านในพื้นที่ ได้มีสถานที่จัด กิจกรรมต่าง ๆ	ก่อสร้างถนนคอนกรีต รอบอ่างเก็บน้ำบ้าน ควนช้างหัน กว้าง 5 เมตร ยาว 1,000 เมตร หนา 0.15 เมตร พร้อม ไหล่ทาง 0.50 เมตร				2,775,000		ได้มาตรฐาน ตามแบบ แปลน กำหนด	นักท่องเที่ยว สามารถสัญจร ไปมาสะดวกมาก ขึ้น	กองช่าง

ลำดับ ที่	โครงการ	วัตถุประสงค์	เป้าหมาย (ผลผลิตของโครงการ)	งบประมาณ					ตัวชี้วัด (KPI)	ผลที่คาดว่าจะ ได้รับ	หน่วยงาน รับผิดชอบ หลัก
				พ.ศ.2566 (บาท)	พ.ศ.2567 (บาท)	พ.ศ.2568 (บาท)	พ.ศ.2569 (บาท)	พ.ศ.2570 (บาท)			
7	ฟื้นฟู อนุรักษ์ลำห้วยคณ หมู่ที่ 5 บ้านคลองโร	เพื่อให้ชาวบ้านใน พื้นที่มีน้ำใช้เพื่อ การเกษตรและเป็น แหล่งเพาะพันธุ์ปลา	ขุดลอกลำห้วยคณ			500,000			ร้อยละ 60 ได้รับการ พัฒนา	ชาวบ้านในพื้นที่ มีน้ำใช้เพื่อ การเกษตร	กองช่าง
8	ฟื้นฟู อนุรักษ์ลำห้วยคณ หมู่ที่ 5 บ้านคลองโร	เพื่อให้ชาวบ้านใน พื้นที่มีน้ำใช้เพื่อ การเกษตรและเป็น แหล่งเพาะพันธุ์ปลา	ขุดลอกลำห้วยคณ			500,000			ร้อยละ 60 ได้รับการ พัฒนา	ชาวบ้านในพื้นที่ มีน้ำใช้เพื่อ การเกษตร	กองช่าง
รวม	8 โครงการ	-	-	90,000	60,000	4,090,000	2,855,000	90,000	-	-	

3.2 แผนงานการศาสนาวัฒนธรรมและนันทนาการ

1	สร้างแพเพื่อใช้ในการ ท่องเที่ยวแม่น้ำตาปี พร้อมเรือลากหมู่ที่ 5 บ้านคลองโร	เพื่อเป็นแหล่ง ท่องเที่ยวของตำบล พ่วงพรมคร	ก่อสร้างแพ กว้าง 8 ม. ยาว 12 ม.พร้อมเรือลาก				500,000		ได้มาตรฐาน ตามแบบ แปลน กำหนด	สร้างรายได้ ให้กับชาวบ้าน	กองช่าง
2	ปรับปรุง ภูมิทัศน์ แหล่งท่องเที่ยวบ่อถ่าน หิน ตำบลพ่วงพรมคร หมู่ที่ 2 บ้านควนศิรีวงศ์	เพื่อเป็นแหล่ง ท่องเที่ยวของตำบล พ่วงพรมคร	ปรับปรุงภูมิทัศน์บ่อ ถ่านหินศิลา			2,000,000			ร้อยละ 50 ของ โครงการที่ ได้รับการ พัฒนา	ชาวบ้านในพื้นที่ และต่างถิ่นมี สถานที่พักผ่อน หย่อนใจ	กองช่าง

ลำดับ ที่	โครงการ	วัตถุประสงค์	เป้าหมาย (ผลผลิตของโครงการ)	งบประมาณ					ตัวชี้วัด (KPI)	ผลที่คาดว่าจะ ได้รับ	หน่วยงาน รับผิดชอบ หลัก
				พ.ศ.2566 (บาท)	พ.ศ.2567 (บาท)	พ.ศ.2568 (บาท)	พ.ศ.2569 (บาท)	พ.ศ.2570 (บาท)			
3	ปรับปรุงทัศนียภาพบ่อน้ำร้อน หมู่ที่ 7 บ้านสองพี่น้อง	เพื่อให้แหล่ง ท่องเที่ยวบ่อน้ำร้อนมี ความสวยงาม รองรับ นักท่องเที่ยวที่มาใช้ บริการ	ก่อสร้างศาลาที่พัก ขนาด 4X6 เมตร จำนวน 3 หลัง ขนาด 6x12 เมตร 1 หลัง ก่อสร้างคั่นกันน้ำ กว้าง 3 เมตร ยาว 8 เมตร สูง 2.5 เมตร จำนวน 2 ตัว ทางเดินกว้าง 2 เมตร ยาว 170 เมตร อ่างแช่น้ำ ขนาด 6 x 12 เมตร 1 อ่าง			1,000,000			ได้มาตรฐาน ตามแบบ แปลน กำหนด	นักท่องเที่ยว สามารถสัญจร ไปมาสะดวก	กองช่าง
รวม	3 โครงการ	-	-	0	0	3,000,000	500,000	0	-	-	

3.3 แผนงานเคหะและชุมชน

1	ก่อสร้างสวนสาธารณะ และสวนหย่อม หมู่ที่ 4 บ้านบางดี	เพื่อให้ประชาชนมี สถานที่พักผ่อนหย่อน ใจ	ก่อสร้างสวนสาธารณะ และสวนหย่อมบ้าน บางดี ขนาดกว้าง 120 x 120 เมตร บริเวณ ศาลาพ่อท่านคล้าย				1,000,000		ได้มาตรฐาน ตามแบบ แปลน กำหนด	ชาวบ้านในพื้นที่ และต่างถิ่นมี สถานที่พักผ่อน หย่อนใจ	กองช่าง
รวม	1 โครงการ	-		0	0	0	1,000,000	0	-	-	

3.4 แผนงานอุตสาหกรรมและการโยธา

ลำดับ ที่	โครงการ	วัตถุประสงค์	เป้าหมาย (ผลผลิตของโครงการ)	งบประมาณ					ตัวชี้วัด (KPI)	ผลที่คาดว่าจะ ได้รับ	หน่วยงาน รับผิดชอบ หลัก
				พ.ศ.2566 (บาท)	พ.ศ.2567 (บาท)	พ.ศ.2568 (บาท)	พ.ศ.2569 (บาท)	พ.ศ.2570 (บาท)			
1	ปรับปรุง พิพิธภัณฑ์บ่อ ถ่าน หมู่ที่ 2 บ้านควน คีรีวงค์	เพื่อจัดให้เป็นศูนย์ เรียนรู้ของชุมชนและ เป็นสถานที่ในการจัด กิจกรรมต่างๆ	เปลี่ยนประเบื้อง หลังคาที่แตกหักเหี้ยน คอนกรีตรอบศาลา เปลี่ยนประตูหน้าต่าง บางส่วน				500,000		ได้มาตรฐาน ตามแบบ แปลน กำหนด	เป็นศูนย์เรียนรู้ ของชุมชนและ เป็นสถานที่ใน การจัดกิจกรรม ต่างๆ	กองช่าง
2	ติดตั้งไฟฟ้าสาธารณะ รอบบ่อถ่านศิลา หมู่ที่ 2 บ้านควนคีรีวงค์	มีไฟส่องสว่างในเวลา กลางคืน	ติดตั้งไฟส่องสว่าง จำนวน 25 จุด			500,000			ร้อยละ 60 ของผู้ใช้มี ความพึง พอใจ	มีไฟส่องสว่างใน เวลากลางคืน	กองช่าง
รวม	2 โครงการ	-	-	0	0	500,000	500,000	0	-	-	
รวม ทั้งสิ้น	14 โครงการ	-	-	90,000	60,000	7,590,000	4,855,000	90,000	-	-	

2. บัญชีโครงการพัฒนาท้องถิ่น

รายละเอียดโครงการพัฒนา
แผนพัฒนาท้องถิ่น (พ.ศ. 2566 - 2570)
องค์การบริหารส่วนตำบลพ่วงพรมคร

ก. ยุทธศาสตร์จังหวัดที่ 3 การเชื่อมโยงเส้นทางคมนาคมและศูนย์โลจิสติกส์ (Logistics Hub) ภาคใต้ตอนบน

ข. ยุทธศาสตร์การพัฒนาขององค์กรปกครองส่วนท้องถิ่นในเขตจังหวัดที่ 3 การพัฒนาโครงสร้างพื้นฐาน ยุทธศาสตร์ที่ 7 การพัฒนาบริการสาธารณะเข้าสู่ประชาคมอาเซียน

4. ยุทธศาสตร์การพัฒนาด้านโครงสร้างพื้นฐาน ระบบสาธารณูปโภคและสาธารณูปการ

4.1 แผนงานอุตสาหกรรมและการโยธา

ลำดับ ที่	โครงการ	วัตถุประสงค์	เป้าหมาย (ผลผลิตของโครงการ)	งบประมาณ					ตัวชี้วัด (KPI)	ผลที่คาดว่าจะได้รับ	หน่วย งานรับผิดชอบหลัก
				พ.ศ.2566 (บาท)	พ.ศ.2567 (บาท)	พ.ศ.2568 (บาท)	พ.ศ.2569 (บาท)	พ.ศ.2570 (บาท)			
1	ก่อสร้างคูระบายน้ำ ทางเข้าโรงเรียนพ่วง พรมคร หมู่ที่ 1 บ้าน ควนสามัคคี	เพื่อแก้ปัญหา น้ำท่วมในช่วง ฤดูฝน	ก่อสร้างคูระบายน้ำกว้าง 0.50 เมตร ยาว 650 เมตร		1,560,000				มีคูระบายน้ำ ที่ได้มาตรฐาน เพิ่มขึ้น 1 สาย	ประชาชน สามารถ สัญจรไปมา สะดวกมากขึ้น	กองช่าง
2	บุกเบิก ก่อสร้าง ถนนพร้อมท่อ ระบายน้ำ ซอยสง โสมหมู่ที่ 1 บ้านควน สามัคคี	เพื่อให้ชาวบ้านที่ สัญจรไป - มา ได้รับความ สะดวกยิ่งขึ้น	ก่อสร้าง บุกเบิกถนนพร้อม ท่อระบายน้ำ ซอยสงโสม กว้าง 6 เมตร ยาว 1,700 เมตร					800,000	ได้มาตรฐาน ตามแบบ แปลนกำหนด	ประชาชน สามารถ สัญจรไปมา สะดวกมากขึ้น	กองช่าง
3	ก่อสร้างท่อลอด เหลี่ยมลำห้วย ซอย ฉิ้น หมู่ที่ 1 บ้านควน สามัคคี	เพื่อป้องกันน้ำ กัดเซาะถนน	ก่อสร้างท่อลอดเหลี่ยมลำ ห้วย ซอยฉิ้น ขนาด กว้าง 1.8 x 1.8 x 8 เมตร				370,000		ได้มาตรฐาน ตามแบบ แปลนกำหนด	ป้องกันน้ำกัด เซาะถนน	กองช่าง

ลำดับ ที่	โครงการ	วัตถุประสงค์	เป้าหมาย (ผลผลิตของโครงการ)	งบประมาณ					ตัวชี้วัด (KPI)	ผลที่คาดว่าจะได้รับ	หน่วย งานรับผิดชอบหลัก
				พ.ศ.2566 (บาท)	พ.ศ.2567 (บาท)	พ.ศ.2568 (บาท)	พ.ศ.2569 (บาท)	พ.ศ.2570 (บาท)			
4	ก่อสร้างถนนคอนกรีตเสริมเหล็กซอยนวลศรีทอง หมู่ที่ 1 บ้านควนสามัคคี	เพื่อให้ชาวบ้านที่สัญจรไป - มาได้รับความสะดวกยิ่งขึ้น	ก่อสร้างถนนคอนกรีตเสริมเหล็ก ซอยนวลศรีทอง กว้าง 4 เมตร ยาว 170 เมตร หน้า 0.15 เมตร			377,400			ได้มาตรฐานตามแบบแปลนกำหนด	ประชาชนสามารถสัญจรไปมาสะดวกมากขึ้น	กองช่าง
5	ก่อสร้างถนนคอนกรีตเสริมเหล็กซอยแก้วกิมจันทร์ หมู่ที่ 1 บ้านควนสามัคคี	เพื่อให้ชาวบ้านที่สัญจรไป - มาได้รับความสะดวกยิ่งขึ้น	ก่อสร้างถนนคอนกรีตเสริมเหล็ก ซอยแก้วกิมจันทร์ กว้าง 4 เมตร ยาว 50 เมตร หน้า 0.15 เมตร			111,000			ได้มาตรฐานตามแบบแปลนกำหนด	ประชาชนสามารถสัญจรไปมาสะดวกมากขึ้น	กองช่าง
6	ก่อสร้างถนนคอนกรีตเสริมเหล็กซอยฉิ้น หมู่ที่ 1 บ้านควนสามัคคี	เพื่อให้ชาวบ้านที่สัญจรไป - มาได้รับความสะดวกยิ่งขึ้น	ก่อสร้างถนนคอนกรีตเสริมเหล็กซอยฉิ้น กว้าง 4 เมตร ยาว 1,950 เมตร	1,500,000	1,500,000	1,500,000	1,993,500		ได้มาตรฐานตามแบบแปลนกำหนด	ประชาชนสามารถสัญจรไปมาสะดวกมากขึ้น	กองช่าง
7	ปรับปรุงประตูละบายน้ำทำนบดินคลองศิลาหมู่ที่ 2 บ้านควนศิรีวงศ์	เพื่อกักเก็บน้ำไว้ใช้ในการเกษตรอุปโภค บริโภคอย่างเพียงพอ	ปรับปรุงประตูระบายน้ำทำนบดินคลองศิลา กว้าง 5 เมตร ยาว 10 เมตร			50,000			ได้มาตรฐานตามแบบแปลนกำหนด	ชาวบ้านในพื้นที่มีน้ำใช้อย่างเพียงพอ	กองช่าง

ลำดับ ที่	โครงการ	วัตถุประสงค์	เป้าหมาย (ผลผลิตของโครงการ)	งบประมาณ					ตัวชี้วัด (KPI)	ผลที่คาดว่าจะได้รับ	หน่วย งานรับผิดชอบหลัก
				พ.ศ.2566 (บาท)	พ.ศ.2567 (บาท)	พ.ศ.2568 (บาท)	พ.ศ.2569 (บาท)	พ.ศ.2570 (บาท)			
8	เพิ่มประสิทธิภาพระบบจ่ายน้ำประปา หมู่บ้าน หมู่ที่ 2 บ้านควนคีรีวงศ์	เพื่อให้ชาวบ้านในพื้นที่มีน้ำใช้อย่างเพียงพอ	ก่อสร้างถังน้ำใสขนาด 100 ลบ.เมตร โรงสูบน้ำดิบ 1 โรง หอสูงขนาด 30 ลบ.เมตร พร้อมท่อเมนต์ 3,548 เมตร	2,500,000					ร้อยละ 90 ของชาวบ้านในพื้นที่มีน้ำประปาใช้	ชาวบ้านในพื้นที่มีน้ำประปาใช้อย่างเพียงพอ	กองช่าง
9	ปรับปรุงถนนหินคลุก ซอยคั่นบ หมู่ที่ 2 บ้านควนคีรีวงศ์	เพื่อให้ชาวบ้านที่สัญจรไป - มาได้รับความสะดวกยิ่งขึ้น	ปรับปรุงถนนหินคลุก ซอยคั่นบ กว้าง 5 เมตร ยาว 1,000 เมตร			357,000			ได้มาตรฐานตามแบบแปลนกำหนด	ประชาชนสามารถสัญจรไปมาสะดวกมากขึ้น	กองช่าง
10	ก่อสร้างท่อลอดเหลี่ยมคสล. ซอยประเสริฐสัมพันธ์ หมู่ที่ 2 บ้านควนคีรีวงศ์	เพื่อป้องกันน้ำกัดเซาะถนน	ก่อสร้างท่อลอดเหลี่ยมคสล. ซอยประเสริฐสัมพันธ์ ชนิด 2 ช่องทาง ขนาด 1.80x1.80x8.00 เมตร จำนวน 1 จุด				355,000		ได้มาตรฐานตามแบบแปลนกำหนด	ประชาชนสามารถสัญจรไปมาสะดวกมากขึ้น	กองช่าง

ลำดับ ที่	โครงการ	วัตถุประสงค์	เป้าหมาย (ผลผลิตของโครงการ)	งบประมาณ					ตัวชี้วัด (KPI)	ผลที่คาดว่าจะได้รับ	หน่วย งานรับผิดชอบหลัก
				พ.ศ.2566 (บาท)	พ.ศ.2567 (บาท)	พ.ศ.2568 (บาท)	พ.ศ.2569 (บาท)	พ.ศ.2570 (บาท)			
11	ก่อสร้าง บุกเบิก ถนนหินผุ ซอยบ่อ ถ่าน - เขาชัน หมู่ที่ 2บ้านควนคีรีวงค์	เพื่อให้ชาวบ้านที่ สัญจรไป - มา ได้รับความ สะดวกยิ่งขึ้น	บุกเบิกก่อสร้างถนนหินผุ ซอยบ่อถ่าน - เขาชัน ขนาด ผิวจราจรกว้าง 5 เมตร ยาว ไม่น้อยกว่า 3,000 เมตร พร้อมขุดท่อระบายน้ำ จำนวน 5 จุด ขนาด 1.00x1.00 เมตร ท่อระบายน้ำ คสล.มอก. 30 ท่อน			1,500,000			ได้มาตรฐาน ตามแบบ แปลนกำหนด	ประชาชน สามารถ สัญจรไปมา สะดวกมากขึ้น	กองช่าง
12	ก่อสร้างถนน คอนกรีตเสริมเหล็ก ซอยหูนบ หมู่ที่ 2 บ้านควนคีรีวงค์	เพื่อให้ประชาชน ผู้ใช้ถนนสัญจร ไป-มาได้รับ ความสะดวก ยิ่งขึ้น	ก่อสร้างถนนคอนกรีตเสริม เหล็ก ซอยหูนบ ขนาดผิว จราจร กว้าง 5 เมตร ยาว ไม่น้อยกว่า 3,950 เมตร หนา 0.15 เมตร มีไหล่ทาง ข้างละ 0.50 เมตร มีท่อ ระบายน้ำ 0.80 x 1.00 เมตร 1 จุด 9 ท่อน		2,000,000	2,000,000	2,000,000	4,961,250	ได้มาตรฐาน ตามแบบ แปลนกำหนด	ประชาชน สามารถ สัญจรไปมา สะดวกมากขึ้น	กองช่าง

ลำดับ ที่	โครงการ	วัตถุประสงค์	เป้าหมาย (ผลผลิตของโครงการ)	งบประมาณ					ตัวชี้วัด (KPI)	ผลที่คาดว่าจะได้รับ	หน่วย งานรับผิดชอบหลัก
				พ.ศ.2566 (บาท)	พ.ศ.2567 (บาท)	พ.ศ.2568 (บาท)	พ.ศ.2569 (บาท)	พ.ศ.2570 (บาท)			
13	ก่อสร้างถนนคอนกรีตเสริมเหล็ก ซอยคีรีวงค์ - ควนพร้อม หมู่ที่ 2 บ้านควนคีรีวงค์	เพื่อให้ชาวบ้านที่สัญจรไป - มาได้รับความสะดวกยิ่งขึ้น	ก่อสร้างถนนคอนกรีตเสริมเหล็ก ซอยคีรีวงค์ - ควนพร้อม ขนาดผิวจราจร กว้าง 5 เมตร ยาว 2,000 เมตร หนา 0.15 เมตร มีไหล่ทางข้างละ 0.50 เมตร พร้อมท่อระบายน้ำคสล.มอก จำนวน 2 จุด ขนาด 0.60 x1.00 เมตร จำนวน 18 ท่อน		1,850,000	1,850,000	1,850,000		ได้มาตรฐานตามแบบแปลนกำหนด	ประชาชนสามารถสัญจรไปมาสะดวกมากขึ้น	กองช่าง
14	ก่อสร้างถนนคอนกรีตเสริมเหล็ก ซอยกำพล - พรุสั่ม หมู่ที่ 2 บ้านควนคีรีวงค์	เพื่อให้ชาวบ้านที่สัญจรไป - มาได้รับความสะดวกยิ่งขึ้น	ก่อสร้างถนนคอนกรีตเสริมเหล็ก ซอยกำพล ขนาดผิวจราจร กว้าง 5 เมตร ยาวไม่น้อยกว่า 2,000 เมตร หนา 0.15 เมตร มีไหล่ทางข้างละ 0.50 เมตร			1,850,000	1,850,000	1,850,000	ได้มาตรฐานตามแบบแปลนกำหนด	ประชาชนสามารถสัญจรไปมาสะดวกมากขึ้น	กองช่าง
15	ก่อสร้างถนนคอนกรีตเสริมเหล็ก สายราษฎร์ หมู่ที่ 2 บ้านควนคีรีวงค์	เพื่อให้ประชาชนผู้ใช้นถนนสัญจรไป-มาได้รับความสะดวกยิ่งขึ้น	ก่อสร้างถนนคอนกรีตเสริมเหล็ก สายราษฎร์ ขนาดผิวจราจร กว้าง 5 เมตร ยาวไม่น้อยกว่า 1,200 เมตร หนา 0.15 เมตร			1,665,000	1,665,000		ได้มาตรฐานตามแบบแปลนกำหนด	ประชาชนสามารถสัญจรไปมาสะดวกมากขึ้น	กองช่าง

ลำดับ ที่	โครงการ	วัตถุประสงค์	เป้าหมาย (ผลผลิตของโครงการ)	งบประมาณ					ตัวชี้วัด (KPI)	ผลที่คาดว่าจะได้รับ	หน่วย งานรับผิดชอบหลัก
				พ.ศ.2566 (บาท)	พ.ศ.2567 (บาท)	พ.ศ.2568 (บาท)	พ.ศ.2569 (บาท)	พ.ศ.2570 (บาท)			
16	ก่อสร้างคูระบายน้ำ ถนนสาย12 - 3 - 9 หมู่ที่ 3 บ้านปลาย ควน	เพื่อป้องกันน้ำ ท่วมขังและน้ำกัด เซาะถนน	ก่อสร้างคูระบายน้ำ ถนน สาย12 - 3 - 9 กว้าง 1 เมตร ยาว 200 เมตร พร้อมฝาปิด		500,000				ได้มาตรฐาน ตามแบบ แปลนกำหนด	ประชาชน สามารถ สัญจรไปมา สะดวกมากขึ้น	กองช่าง
17	ปรับปรุง ซ่อมแซม ระบบประปาผิวดิน ขนาดใหญ่ หมู่ที่ 3 บ้านปลายควน	เพื่อให้ชาวบ้าน ในพื้นที่มีน้ำใช้ อย่างเพียงพอ	ปรับปรุง ซ่อมแซม ระบบ ประปาผิวดินขนาดใหญ่	300,000					ระบบประปา ได้มีการ ปรับปรุง ซ่อมแซม	ชาวบ้านใน พื้นที่มีน้ำใช้ อย่างเพียงพอ	กองช่าง
18	ก่อสร้างถนน คอนกรีตเสริมเหล็ก ซอยศาลาพ่อท่าน คล้าย หมู่ที่ 4 บ้าน บางดี	เพื่อให้ชาวบ้านที่ สัญจรไป - มา ได้รับความ สะดวกยิ่งขึ้น	ก่อสร้างถนนคอนกรีตเสริม เหล็ก ซอยศาลาพ่อท่าน คล้าย หมู่ที่ 4 ขนาดผิว จราจรกว้าง 5 เมตร ยาวไม่ น้อยกว่า 1,000 เมตร หนา 0.15 เมตร มีไหล่ทางข้างละ 0.50 เมตร พร้อมท่อ ระบายน้ำคสล.มอก จำนวน 2 จุด ขนาด 0.60 x 1.00 เมตร จำนวน 10 ท่อน			1,375,000	1,375,000		ได้มาตรฐาน ตามแบบ แปลนกำหนด	ประชาชน สามารถ สัญจรไปมา สะดวกมากขึ้น	กองช่าง

ลำดับ ที่	โครงการ	วัตถุประสงค์	เป้าหมาย (ผลผลิตของโครงการ)	งบประมาณ					ตัวชี้วัด (KPI)	ผลที่คาดว่าจะได้รับ	หน่วย งานรับผิดชอบหลัก
				พ.ศ.2566 (บาท)	พ.ศ.2567 (บาท)	พ.ศ.2568 (บาท)	พ.ศ.2569 (บาท)	พ.ศ.2570 (บาท)			
19	ปรับปรุงถนนหินคลุก ซอยหารคน หมู่ที่ 4 บ้านบางดี	เพื่อให้ชาวบ้านที่ สัญจรไป - มา ได้รับความ สะดวกยิ่งขึ้น	ปรับปรุงถนนหินคลุก ซอย หารคน กว้าง 6 เมตร ยาว 2,500 เมตร				1,800,000		ได้มาตรฐาน ตามแบบ แปลนกำหนด	ประชาชน สามารถ สัญจรไปมา สะดวกมากขึ้น	กองช่าง
20	บุกเบิกก่อสร้างถนน หินผุ ซอยหารคน หมู่ที่ 4 บ้านบางดี	เพื่อให้ประชาชน ผู้ใช้นนสัญจร ไป-มาได้รับ ความสะดวก ยิ่งขึ้น	บุกเบิกก่อสร้างถนนหินผุ ซอยหารคน หมู่ที่ 4 ขนาด ผิวจราจรกว้าง 6 เมตร ยาว ไม่น้อย 3,600 เมตร หนา 0.10 เมตร พร้อมท่อ ระบายน้ำคสล.มอก. จำนวน 3 จุด ขนาด 0.60 x 1.00 เมตร จำนวน 20 ท่อน, จำนวน 3 จุด ขนาด 0.80 x 1.00 เมตร จำนวน 20 ท่อน,จำนวน 3 จุด ขนาด 1.00 x 1.00 เมตร จำนวน 20 ท่อน				2,160,000		ได้มาตรฐาน ตามแบบ แปลนกำหนด	ประชาชน สามารถ สัญจรไปมา สะดวกมากขึ้น	กองช่าง

ลำดับ ที่	โครงการ	วัตถุประสงค์	เป้าหมาย (ผลผลิตของโครงการ)	งบประมาณ					ตัวชี้วัด (KPI)	ผลที่คาดว่าจะได้รับ	หน่วย งานรับผิดชอบหลัก
				พ.ศ.2566 (บาท)	พ.ศ.2567 (บาท)	พ.ศ.2568 (บาท)	พ.ศ.2569 (บาท)	พ.ศ.2570 (บาท)			
21	ก่อสร้างถนนคอนกรีตเสริมเหล็ก ซอยปากบางดี หมู่ที่ 4 บ้านบางดี	เพื่อให้ประชาชนผู้ใช้ถนนสัญจรไป-มาได้รับความสะดวกรวดเร็วยิ่งขึ้น	ก่อสร้างถนนคอนกรีตเสริมเหล็ก ซอยปากบางดี หมู่ที่ 4 ขนาดผิวจราจรกว้าง 5 เมตร ยาวไม่น้อยกว่า 1,000 เมตร หนา 0.15 เมตร มีไหล่ทางข้างละ 0.50 เมตร พร้อมขุดวางท่อระบายน้ำคสล.มอก. จำนวน 1 จุด ขนาด 0.60 x 1.00 เมตร จำนวน 6 ท่อน		1,387,500	1,387,500			ได้มาตรฐานตามแบบแปลนกำหนด	ประชาชนสามารถสัญจรไปมาสะดวกมากขึ้น	กองช่าง
22	ก่อสร้างถนนคอนกรีตเสริมเหล็ก ซอยทุ่งต้นโหนด หมู่ที่ 4 บ้านบางดี	เพื่อให้ชาวบ้านที่สัญจรไป-มาได้รับความสะดวกรวดเร็วยิ่งขึ้น	ก่อสร้างถนนคอนกรีตเสริมเหล็ก ซอยทุ่งต้นโหนด หมู่ที่ 4 ขนาดผิวจราจรกว้าง 5 เมตร ยาวไม่น้อยกว่า 600 เมตร หนา 0.15 เมตร มีไหล่ทางข้างละ 0.50 เมตร			1,665,000			ได้มาตรฐานตามแบบแปลนกำหนด	ประชาชนสามารถสัญจรไปมาสะดวกมากขึ้น	กองช่าง

ลำดับ ที่	โครงการ	วัตถุประสงค์	เป้าหมาย (ผลผลิตของโครงการ)	งบประมาณ					ตัวชี้วัด (KPI)	ผลที่คาดว่าจะได้รับ	หน่วย งานรับผิดชอบหลัก
				พ.ศ.2566 (บาท)	พ.ศ.2567 (บาท)	พ.ศ.2568 (บาท)	พ.ศ.2569 (บาท)	พ.ศ.2570 (บาท)			
23	เพิ่มประสิทธิภาพระบบจ่ายน้ำประปาหมู่บ้าน หมู่ที่ 4 บ้านบางดี	เพื่อให้ชาวบ้านในพื้นที่มีน้ำใช้อย่างเพียงพอ	ติดตั้งถังแรงดันน้ำ พร้อมอุปกรณ์		300,000				ร้อยละ 90 ของชาวบ้านในพื้นที่มีน้ำประปาใช้	ชาวบ้านในพื้นที่มีน้ำประปาใช้อย่างเพียงพอ	กองช่าง
24	ก่อสร้างระบบประปาผิวดินขนาดใหญ่ หมู่ที่ 5 บ้านคลองโร	เพื่อให้ชาวบ้านในพื้นที่มีน้ำใช้อย่างเพียงพอ	ก่อสร้างระบบประปาผิวดินขนาดใหญ่ หมู่ที่ 5	4,200,000					ร้อยละ 60 ของชาวบ้านในพื้นที่มีน้ำประปาใช้	ชาวบ้านในพื้นที่มีน้ำใช้อย่างเพียงพอ	กองช่าง
25	บุกเบิกถนนหินคลุกซอยศาลาพ่อดำ หมู่ที่ 5 บ้านคลองโร	เพื่อให้ชาวบ้านที่สัญจรไป - มาได้รับความสะดวกยิ่งขึ้น	บุกเบิกถนนหินคลุกซอยศาลาพ่อดำ กว้าง 5 เมตร ยาว 320 เมตร			192,000			ได้มาตรฐานตามแบบแปลนกำหนด	ประชาชนสามารถสัญจรไปมาสะดวกมากขึ้น	กองช่าง
26	ปรับปรุงถนนหินคลุกซอยคั่นกันน้ำ หมู่ที่ 5 บ้านคลองโร	เพื่อให้ชาวบ้านที่สัญจรไป - มาได้รับความสะดวกยิ่งขึ้น	ปรับปรุงถนนหินคลุกซอยคั่นกันน้ำ กว้าง 5 เมตร ยาว 1,800 เมตร			1,080,000			ได้มาตรฐานตามแบบแปลนกำหนด	ประชาชนสามารถสัญจรไปมาสะดวกมากขึ้น	กองช่าง

ลำดับ ที่	โครงการ	วัตถุประสงค์	เป้าหมาย (ผลผลิตของโครงการ)	งบประมาณ					ตัวชี้วัด (KPI)	ผลที่คาดว่าจะได้รับ	หน่วย งานรับผิดชอบหลัก
				พ.ศ.2566 (บาท)	พ.ศ.2567 (บาท)	พ.ศ.2568 (บาท)	พ.ศ.2569 (บาท)	พ.ศ.2570 (บาท)			
27	ก่อสร้างศาลาบริเวณศาลาพ่อดำ หมู่ที่ 5 บ้านคลองโร	เพื่อให้ชาวบ้านในพื้นที่ได้มีสถานที่จัดกิจกรรมต่าง ๆ	ก่อสร้างศาลาบริเวณศาลาพ่อดำ หมู่ที่ 5 บ้านคลองโร ขนาด กว้าง 10 เมตร ยาว 12 เมตร				300,000		ได้มาตรฐานตามแบบแปลนกำหนด	ชาวบ้านในพื้นที่ได้มีสถานที่จัดกิจกรรมต่าง ๆ	กองช่าง
28	ก่อสร้างถนนลาดยางแอสฟัลท์ติกคอนกรีต ซอยเกาะเจ้าเที่ยง หมู่ที่ 6 บ้านพรหมรังสิต	เพื่อให้ประชาชนผู้ใช้ถนนสัญจรไป-มาได้รับความสะดวกยิ่งขึ้น	ก่อสร้างถนนลาดยางแอสฟัลท์ติกคอนกรีต ซอยเกาะเจ้าเที่ยง หมู่ที่ 6 ขนาดผิว กว้าง 6 เมตร ยาวไม่น้อยกว่า 2,000 เมตร หนา 0.05 เมตร มีไหล่ทางข้างละ 0.50 เมตร พร้อมท่อระบายน้ำคสล.มอก. จำนวน 1 จุด ขนาด 1.00 x 1.00 เมตร จำนวน 12 ท่อน			2,000,000	2,000,000	2,480,000	ได้มาตรฐานตามแบบแปลนกำหนด	ประชาชนสามารถสัญจรไปมาสะดวกมากขึ้น	กองช่าง
29	ก่อสร้างขยายผิวจราจรถนนคอนกรีตเสริมเหล็ก ซอยปลายดาน หมู่ที่ 6 บ้านพรหมรังสิต	เพื่อให้ชาวบ้านที่สัญจรไป-มาได้รับความสะดวกยิ่งขึ้น	ขยายผิวจราจรถนนคอนกรีตเสริมเหล็ก ซอยปลายดาน กว้าง 2 เมตร ไหล่ทางข้างละ 1 เมตร ยาว 2,100 เมตร			2,331,000			ได้มาตรฐานตามแบบแปลนกำหนด	ประชาชนสามารถสัญจรไปมาสะดวกมากขึ้น	กองช่าง

ลำดับ ที่	โครงการ	วัตถุประสงค์	เป้าหมาย (ผลผลิตของโครงการ)	งบประมาณ					ตัวชี้วัด (KPI)	ผลที่คาดว่าจะได้รับ	หน่วย งานรับผิดชอบหลัก
				พ.ศ.2566 (บาท)	พ.ศ.2567 (บาท)	พ.ศ.2568 (บาท)	พ.ศ.2569 (บาท)	พ.ศ.2570 (บาท)			
30	ปรับปรุงถนนหินคลุก ซอยชลประทาน ตอน 2 หมู่ที่ 6 บ้าน พรหมรังสิต	เพื่อให้ชาวบ้านที่ สัญจรไป - มา ได้รับความ สะดวกยิ่งขึ้น	ลงวัสดุหินคลุก พร้อมบดอัด ซอยชลประทาน ตอน 2 กว้าง 8 เมตร ยาว 2,500 เมตร				2,400,000		ได้มาตรฐาน ตามแบบ แปลนกำหนด	ประชาชน สามารถ สัญจรไปมา สะดวกมากขึ้น	กองช่าง
31	บุกเบิกก่อสร้างถนน หินผุ ซอยตากิจ หมู่ ที่ 6 บ้านพรหมรังสิต	เพื่อให้ชาวบ้านที่ สัญจรไป - มา ได้รับความ สะดวกยิ่งขึ้น	บุกเบิกก่อสร้างถนนหินผุ ซอยตากิจ หมู่ที่ 6 ขนาด ผิวจราจรกว้าง 6 เมตร ยาว ไม่น้อยกว่า 4,000 เมตร พร้อมท่อระบายน้ำ คสล.มอก.จำนวน 2 จุด ขนาด 1.00 x 1.00 เมตร จำนวน 12 ท่อน			2,400,000			ได้มาตรฐาน ตามแบบ แปลนกำหนด	ประชาชน สามารถ สัญจรไปมา สะดวกมากขึ้น	กองช่าง
32	ปรับปรุงถนนหินคลุก ซอยอุทิศ หมู่ที่ 6 บ้านพรหมรังสิต	เพื่อให้ชาวบ้านที่ สัญจรไป - มา ได้รับความ สะดวกยิ่งขึ้น	ปรับปรุงถนนหินคลุก ซอย อุทิศ กว้าง 8 เมตร ยาว 1,000 เมตร			960,000			ได้มาตรฐาน ตามแบบ แปลนกำหนด	ประชาชน สามารถ สัญจรไปมา สะดวกมากขึ้น	กองช่าง

ลำดับ ที่	โครงการ	วัตถุประสงค์	เป้าหมาย (ผลผลิตของโครงการ)	งบประมาณ					ตัวชี้วัด (KPI)	ผลที่คาดว่าจะได้รับ	หน่วย งานรับผิดชอบหลัก
				พ.ศ.2566 (บาท)	พ.ศ.2567 (บาท)	พ.ศ.2568 (บาท)	พ.ศ.2569 (บาท)	พ.ศ.2570 (บาท)			
33	ก่อสร้างถนนคอนกรีตเสริมเหล็ก ซอยลุงจาง หมู่ที่ 6 บ้านพรหมรังสิต	เพื่อให้ชาวบ้านที่สัญจรไป - มาได้รับความสะดวกยิ่งขึ้น	ก่อสร้างถนนคอนกรีตเสริมเหล็ก ซอยลุงจาง หมู่ที่ 6 ขนาดผิวจราจรกว้าง 4 เมตร ยาวไม่น้อยกว่า 2,000 เมตร หนา 0.15 เมตร พร้อมท่อระบายน้ำ คสล.มอก.จำนวน 2 จุด ขนาด 1.00 x 1.00 เมตร จำนวน 10 ท่อน		1,000,000	1,000,000	1,000,000	1,440,000	ได้มาตรฐานตามแบบแปลนกำหนด	ประชาชนสามารถสัญจรไปมาสะดวกมากขึ้น	กองช่าง
34	ก่อสร้างถนนคอนกรีตเสริมเหล็ก ซอยควนช้างหัน หมู่ที่ 6 บ้านพรหมรังสิต	เพื่อให้ชาวบ้านที่สัญจรไป - มาได้รับความสะดวกยิ่งขึ้น	ก่อสร้างถนนคอนกรีตเสริมเหล็ก ซอยควนช้างหัน หมู่ที่ 6 กว้าง 5 เมตร ยาว 500 เมตร หนา 0.15 เมตร มีไหล่ทางข้างละ 0.50 เมตร พร้อมท่อระบายน้ำคสล.มอก. จำนวน 2 จุด ขนาด 1.00 x 1.00 เมตร จำนวน 12 ท่อน				1,387,500		ได้มาตรฐานตามแบบแปลนกำหนด	ประชาชนสามารถสัญจรไปมาสะดวกมากขึ้น	กองช่าง

ลำดับ ที่	โครงการ	วัตถุประสงค์	เป้าหมาย (ผลผลิตของโครงการ)	งบประมาณ					ตัวชี้วัด (KPI)	ผลที่คาดว่าจะได้รับ	หน่วย งานรับผิดชอบหลัก
				พ.ศ.2566 (บาท)	พ.ศ.2567 (บาท)	พ.ศ.2568 (บาท)	พ.ศ.2569 (บาท)	พ.ศ.2570 (บาท)			
35	ขุดวางท่อระบายน้ำ คสล. พร้อมก่อสร้าง ดาด คสล.หน้าและ หลังท่อ ซอย ชลประทาน หมู่ที่ 6 บ้านพรหมรังสิต	เพื่อการระบาย น้ำในบริเวณ พื้นที่สะตวกิ่งขึ้น	ขุดวางท่อระบายน้ำ คสล. บริเวณคลองชลประทาน หมู่ที่ 6 ขนาด 1.00 x 1.00 เมตร (ท่อคู่) จำนวน 3 จุด รวม 36 ท่อน พร้อม ก่อสร้างดาด คสล.หน้าและ หลัง		216,000				ได้มาตรฐาน ตามแบบ แปลนกำหนด	ประชาชน สามารถ สัญจรไปมา สะดวกมากขึ้น	กองช่าง
36	ก่อสร้างท่อลอด เหลี่ยม คสล. ชนิด 2 ช่องทาง ซอย ชลประทาน หมู่ที่ 6 บ้านพรหมรังสิต	เพื่อการระบาย น้ำในบริเวณ พื้นที่สะตวกิ่งขึ้น	ก่อสร้างท่อลอดเหลี่ยม บริเวณซอยชลประทาน หมู่ ที่ 6 ขนาด 1.80 x 1.80 x 12.00 เมตร ชนิด 2 ช่องทาง จำนวน 1 จุด			355,000			ได้มาตรฐาน ตามแบบ แปลนกำหนด	ประชาชน สามารถ สัญจรไปมา สะดวกมากขึ้น	กองช่าง
37	ปรับปรุงถนนหิน คลุกซอยชลประทาน หมู่ที่ 6 บ้านพรหม รังสิต	เพื่อให้ชาวบ้านที่ สัญจรไป - มา ได้รับความ สะดวกยิ่งขึ้น	ปรับปรุงถนนหินคลุกซอย ชลประทาน กว้าง 6 เมตร ยาว 3,000 เมตร			2,160,000			ได้มาตรฐาน ตามแบบ แปลนกำหนด	ประชาชน สามารถ สัญจรไปมา สะดวกมากขึ้น	กองช่าง

ลำดับ ที่	โครงการ	วัตถุประสงค์	เป้าหมาย (ผลผลิตของโครงการ)	งบประมาณ					ตัวชี้วัด (KPI)	ผลที่คาดว่าจะได้รับ	หน่วย งานรับผิดชอบหลัก
				พ.ศ.2566 (บาท)	พ.ศ.2567 (บาท)	พ.ศ.2568 (บาท)	พ.ศ.2569 (บาท)	พ.ศ.2570 (บาท)			
38	ขยาย ต่อเติมท่อ เมนระบบประปา หมู่บ้าน หมู่ที่ 6 บ้านพรหมรังสิต	เพื่อให้ชาวบ้าน ในพื้นที่มีน้ำใช้ อย่างเพียงพอ	ขยายท่อเมนระบบประปา 2,000 เมตร		200,000				ร้อยละ 60 ของชาวบ้าน ในพื้นที่ น้ำประปาใช้	ชาวบ้านใน พื้นที่มีน้ำใช้ อย่างเพียงพอ	กองช่าง
39	ปรับปรุงถนนหินคลุก ซอยบังกุล หมู่ที่ 8 บ้านควนกลางสาด	เพื่อให้ชาวบ้านที่ สัญจรไป - มา ได้รับความ สะดวกยิ่งขึ้น	ปรับปรุงถนนหินคลุก ซอย บังกุล กว้าง 6 เมตร ยาว 950 เมตร				684,000		ได้มาตรฐาน ตามแบบ แปลนกำหนด	ประชาชน สามารถ สัญจรไปมา สะดวกมากขึ้น	กองช่าง
40	ก่อสร้างอาคาร บริเวณสนามกีฬา หมู่บ้าน หมู่ที่ 8 บ้านควนกลางสาด	เพื่อเพิ่มพื้นที่ใน การจัดกิจกรรม ต่างๆ ของหมู่บ้าน	ก่อสร้างอาคาร กว้าง 24 เมตร ยาว 50 เมตร สูง 6 เมตร				2,000,000		ได้มาตรฐาน ตามแบบ แปลนกำหนด	เพื่อให้ ชาวบ้านใน พื้นที่ได้มี สถานที่จัด กิจกรรมต่างๆ	กองช่าง
41	ปรับปรุงภูมิทัศน์ หน้าศาลา เอนกประสงค์ หมู่ที่ 8 บ้านควนกลางสาด	เพื่อเพิ่มพื้นที่ใน การจัดกิจกรรม ต่างๆ ของหมู่บ้าน	ปรับปรุงภูมิทัศน์หน้าศาลา เอนกประสงค์ หมู่ที่ 8					150,000	ได้มาตรฐาน ตามแบบ แปลนกำหนด	เพื่อให้ ชาวบ้านใน พื้นที่ได้มี สถานที่จัด กิจกรรมต่างๆ	กองช่าง

ลำดับ ที่	โครงการ	วัตถุประสงค์	เป้าหมาย (ผลผลิตของโครงการ)	งบประมาณ					ตัวชี้วัด (KPI)	ผลที่คาดว่าจะได้รับ	หน่วย งานรับผิดชอบหลัก
				พ.ศ.2566 (บาท)	พ.ศ.2567 (บาท)	พ.ศ.2568 (บาท)	พ.ศ.2569 (บาท)	พ.ศ.2570 (บาท)			
42	ก่อสร้างท่อลอด เหลี่ยม สาย 12 - 3 - 9 หมู่ที่ 9 บ้านสี่ คลองศิลา	เพื่อป้องกันน้ำ กัดเซาะถนน	ก่อสร้างท่อลอดเหลี่ยมสาย 12 - 3 - 9 หมู่ที่ 9 จำนวน 2 จุด กว้าง 1.8 เมตร ยาว 8 เมตร สูง 1.8 เมตร		710,000				ได้มาตรฐาน ตามแบบ แปลนกำหนด	ประชาชน สามารถ สัญจรไปมา สะดวกมากขึ้น	กองช่าง
43	ก่อสร้าง ถนนลาดยางแอส ฟัลท์ติกคอนกรีต สาย 12-3-9 หมู่ที่ 9 บ้านสี่แยกคลองศิลา	เพื่อให้ชาวบ้านที่ สัญจรไป - มา ได้รับความ สะดวกยิ่งขึ้น	ก่อสร้างถนนลาดยางแอส ฟัลท์ติกคอนกรีต สาย 12-3-9 หมู่ที่ 9 ขนาดผิว จราจรกว้าง 6 เมตร ยาวไม่ น้อยกว่า 3,000 เมตร หนา 0.05 เมตร มีไหล่ทางข้าง ละ 0.50 เมตร พร้อมขุด วางท่อระบายน้ำคสล.มอก. จำนวน 2 จุด ขนาด 0.80 x 1.00 เมตร			3,240,000	3,240,000	3,240,000	ถนนที่ ก่อสร้าง เป็นไปตาม มาตรฐาน แบบแปลน กำหนด	ประชาชน สามารถ สัญจรไปมา สะดวกมากขึ้น	กองช่าง
44	ขุดเจาะบ่อบาดาล ขอยความสุข หมู่ที่ 9 บ้านสี่แยกคลองศิลา	แก้ไขปัญหาภัย แล้งให้กับราษฎร ในพื้นที่	ขุดเจาะบ่อบาดาล ขอยความ สุข หมู่ที่ 9 ขนาด 6 นิ้ว จำนวน 1 บ่อ พร้อมติดตั้ง เครื่องสูบน้ำดีบ แบบจม และถังกรองสนิมเหล็ก จำนวน 1 ชุด	400,000					ร้อยละ 60 ของชาวบ้าน ในพื้นที่มี น้ำประปาใช้	ชาวบ้านใน พื้นที่มีน้ำใช้ อย่างเพียงพอ	กองช่าง

ลำดับ ที่	โครงการ	วัตถุประสงค์	เป้าหมาย (ผลผลิตของโครงการ)	งบประมาณ					ตัวชี้วัด (KPI)	ผลที่คาดว่าจะได้รับ	หน่วย งานรับผิดชอบหลัก
				พ.ศ.2566 (บาท)	พ.ศ.2567 (บาท)	พ.ศ.2568 (บาท)	พ.ศ.2569 (บาท)	พ.ศ.2570 (บาท)			
45	ขุดเจาะบ่อบาดาล ชอยควนพร้อม หมู่ที่ 9 บ้านสี่แยกคลอง ศิลา	แก้ไขปัญหาภัย แล้งให้กับราษฎร ในพื้นที่	ขุดเจาะบ่อบาดาล ชอย ควนพร้อม หมู่ที่ 9 ขนาด 6 นิ้ว จำนวน 1 บ่อ พร้อม ติดตั้งเครื่องสูบน้ำดีบ แบบ จุม และถังกรองสนิมเหล็ก จำนวน 1 ชุด		250,000				ร้อยละ 60 ของชาวบ้าน ในพื้นที่มี น้ำประปาใช้	ชาวบ้านใน พื้นที่มีน้ำใช้ อย่างเพียงพอ	กองช่าง
46	บุกเบิกก่อสร้างถนน หินผุ ชอยเรื่องพุด หมู่ที่ 9 บ้านสี่แยก คลองศิลา	เพื่อให้ชาวบ้านที่ สัญจรไป - มา ได้รับความ สะดวกยิ่งขึ้น	บุกเบิกก่อสร้างถนนหินผุ ชอยเรื่องพุด ขนาดผิว จราจรกว้าง 4 เมตร ยาวไม่ น้อยกว่า 1,200 เมตร พร้อมท่อระบายน้ำคสล. มอก. ขนาด 0.60 x 1.00 เมตร จำนวน 1 จุด , ขนาด 1.00 x 1.00 เมตร จำนวน 1 จุด				480,000		ถนนที่ ก่อสร้าง เป็นไปตาม มาตรฐาน แบบแปลน กำหนด	ประชาชน สามารถ สัญจรไปมา สะดวกมากขึ้น	กองช่าง

ลำดับ ที่	โครงการ	วัตถุประสงค์	เป้าหมาย (ผลผลิตของโครงการ)	งบประมาณ					ตัวชี้วัด (KPI)	ผลที่คาดว่าจะได้รับ	หน่วย งานรับผิดชอบหลัก
				พ.ศ.2566 (บาท)	พ.ศ.2567 (บาท)	พ.ศ.2568 (บาท)	พ.ศ.2569 (บาท)	พ.ศ.2570 (บาท)			
47	ก่อสร้างถนนคอนกรีตเสริมเหล็กซอยเพชรอาวุธ หมู่ที่ 9 บ้านสี่แยกคลองศิลา	เพื่อให้ชาวบ้านที่สัญจรไป - มาได้รับความสะดวกยิ่งขึ้น	ก่อสร้างถนนคอนกรีตเสริมเหล็ก ซอย เพชรอาวุธ ขนาดผิวจราจรกว้าง 4 เมตร ยาวไม่น้อยกว่า 1,500 เมตร หนา 0.15 เมตร มีไหล่ทางข้างละ 0.50 เมตร พร้อมขุดวางท่อระบายน้ำ คสล.มอก.จำนวน 1 จุด ขนาด 0.60 x 1.00 เมตร			1,665,000	1,665,000		ถนนที่ก่อสร้างเป็นไปตามมาตรฐานแบบแปลนกำหนด	ประชาชนสามารถสัญจรไปมาสะดวกมากขึ้น	กองช่าง
48	ก่อสร้างถนนคอนกรีตเสริมเหล็กซอยควนช้างหัน หมู่ที่ 9 บ้านสี่แยกคลองศิลา	เพื่อให้ชาวบ้านที่สัญจรไป - มาได้รับความสะดวกยิ่งขึ้น	ก่อสร้างถนนคอนกรีตเสริมเหล็ก ซอยควนช้างหัน ขนาดผิวจราจรกว้าง 5 เมตร ยาวไม่น้อยกว่า 900 เมตร หนา 0.15 เมตร มีไหล่ทางข้างละ 0.50 เมตร			1,200,000	1,297,500		ถนนที่ก่อสร้างเป็นไปตามมาตรฐานแบบแปลนกำหนด	ประชาชนสามารถสัญจรไปมาสะดวกมากขึ้น	กองช่าง

ลำดับ ที่	โครงการ	วัตถุประสงค์	เป้าหมาย (ผลผลิตของโครงการ)	งบประมาณ					ตัวชี้วัด (KPI)	ผลที่คาดว่าจะได้รับ	หน่วย งานรับผิดชอบหลัก
				พ.ศ.2566 (บาท)	พ.ศ.2567 (บาท)	พ.ศ.2568 (บาท)	พ.ศ.2569 (บาท)	พ.ศ.2570 (บาท)			
49	ก่อสร้างถนนคอนกรีตเสริมเหล็ก ซอยควนพร้อม หมู่ที่ 9 บ้านสี่แยกคลองศิลา	เพื่อให้ชาวบ้านที่สัญจรไป - มาได้รับความสะดวกยิ่งขึ้น	ก่อสร้างถนนคอนกรีตเสริมเหล็ก ซอยควนพร้อม ขนาดผิวจราจรกว้าง 5 เมตร ยาวไม่น้อยกว่า 1,000 เมตร หนา 0.15 เมตร มีไหล่ทางข้างละ 0.50 เมตร			1,300,000	1,475,000		ถนนที่ก่อสร้างเป็นไปตามมาตรฐานแบบแปลนกำหนด	ประชาชนสามารถสัญจรไปมาสะดวกมากขึ้น	กองช่าง
50	ก่อสร้างถนนคอนกรีตเสริมเหล็ก ซอยป่าเนตร หมู่ที่ 9 บ้านสี่แยกคลองศิลา	เพื่อให้ชาวบ้านที่สัญจรไป - มาได้รับความสะดวกยิ่งขึ้น	ก่อสร้างถนนคอนกรีตเสริมเหล็ก ซอยป่าเนตร ขนาดผิวจราจรกว้าง 5 เมตร ยาวไม่น้อยกว่า 1,000 เมตร หนา 0.15 เมตร มีไหล่ทางข้างละ 0.50 เมตร			1,300,000	1,475,000		ถนนที่ก่อสร้างเป็นไปตามมาตรฐานแบบแปลนกำหนด	ประชาชนสามารถสัญจรไปมาสะดวกมากขึ้น	กองช่าง
51	บุกเบิกก่อสร้างถนนหินผุ ซอย สะพานกลาง-บ่อน้ำร้อน หมู่ที่ 9 บ้านสี่แยกคลองศิลา	เพื่อให้ชาวบ้านที่สัญจรไป - มาได้รับความสะดวกยิ่งขึ้น	บุกเบิกก่อสร้างถนนหินผุ ซอยสะพานกลาง-บ่อน้ำร้อน หมู่ที่ 9 ขนาดผิวจราจรกว้าง 6 เมตร ยาวไม่น้อยกว่า 1,100 เมตร พร้อมท่อระบายน้ำคสล.มอก. จำนวน 2 จุด ขนาด 1.00 x 1.00 เมตร จำนวน 16 ท่อน			660,000			ได้มาตรฐานตามแบบแปลนกำหนด	ประชาชนสามารถสัญจรไปมาสะดวกมากขึ้น	กองช่าง

ลำดับ ที่	โครงการ	วัตถุประสงค์	เป้าหมาย (ผลผลิตของโครงการ)	งบประมาณ					ตัวชี้วัด (KPI)	ผลที่คาดว่าจะได้รับ	หน่วย งานรับผิดชอบหลัก
				พ.ศ.2566 (บาท)	พ.ศ.2567 (บาท)	พ.ศ.2568 (บาท)	พ.ศ.2569 (บาท)	พ.ศ.2570 (บาท)			
52	ก่อสร้างถนนคอนกรีตเสริมเหล็กซอยพรุสุมตอนล่าง หมู่ที่ 10 บ้านไร่ยาว	เพื่อให้ชาวบ้านที่สัญจรไป - มาได้รับความสะดวกยิ่งขึ้น	ก่อสร้างถนนคอนกรีตเสริมเหล็ก ซอยพรุสุมตอนล่าง ขนาดผิวจราจรกว้าง 5 เมตร ยาวไม่น้อยกว่า 941 เมตร หนา 0.15 เมตร มีไหล่ทางข้างละ 0.50 เมตร พร้อมท่อระบายน้ำ คสล.มอก. จำนวน 3 จุด ขนาด 0.80 x 1.00 เมตร 27 ท่อน			1,300,000	1,311,275		ได้มาตรฐานตามแบบแปลนกำหนด	ประชาชนสามารถสัญจรไปมาสะดวกมากขึ้น	กองช่าง
53	ก่อสร้างถนนคอนกรีตเสริมเหล็กซอยกันภัยเขตพื้นที่ หมู่ที่ 10 บ้านไร่ยาว	เพื่อให้ชาวบ้านที่สัญจรไป - มาได้รับความสะดวกยิ่งขึ้น	ก่อสร้างถนนคอนกรีตเสริมเหล็ก ซอยกันภัยเขตพื้นที่ หมู่ที่ 10 ขนาดผิวจราจรกว้าง 5 เมตร ยาวไม่น้อยกว่า 1,050 เมตร หนา 0.15 เมตร มีไหล่ทางข้างละ 0.50 เมตร พร้อมท่อระบายน้ำคสล.มอก.จำนวน 2 จุด ขนาด 1.00 x 1.00 เมตร 18 ท่อน			1,450,000	1,463,750		ได้มาตรฐานตามแบบแปลนกำหนด	ประชาชนสามารถสัญจรไปมาสะดวกมากขึ้น	กองช่าง

ลำดับ ที่	โครงการ	วัตถุประสงค์	เป้าหมาย (ผลผลิตของโครงการ)	งบประมาณ					ตัวชี้วัด (KPI)	ผลที่คาดว่าจะได้รับ	หน่วย งานรับผิดชอบหลัก
				พ.ศ.2566 (บาท)	พ.ศ.2567 (บาท)	พ.ศ.2568 (บาท)	พ.ศ.2569 (บาท)	พ.ศ.2570 (บาท)			
54	ก่อสร้าง ถนนลาดยางแอส ฟัลท์ติกคอนกรีต ซอยหน้าศาลา หมู่ที่ 10 บ้านไร่ยาว	เพื่อให้ชาวบ้านที่ สัญจรไป - มา ได้รับความ สะดวกยิ่งขึ้น	ก่อสร้างถนนลาดยางแอส ฟัลท์ติกคอนกรีต ซอยหน้า ศาลา หมู่ที่ 10 ขนาดผิว จราจรกว้าง 6 เมตร ยาวไม่ น้อยกว่า 1,800 เมตร หนา 0.05 เมตร พร้อมท่อ ระบายน้ำคสล.มอก. จำนวน 2 จุด ขนาด 0.80 x 1.00 เมตร 18 ท่อน		1,400,000	1,400,000	1,400,000	1,632,000	ได้มาตรฐาน ตามแบบ แปลนกำหนด	ประชาชน สามารถ สัญจรไปมา สะดวกมากขึ้น	กองช่าง
55	ก่อสร้าง ถนนลาดยางแอส ฟัลท์ติกคอนกรีต เหล็กซอยสมัคคี ตอนล่าง หมู่ที่ 10 บ้านไร่ยาว	เพื่อให้ชาวบ้านที่ สัญจรไป - มา ได้รับความ สะดวกยิ่งขึ้น	ก่อสร้างถนนลาดยางแอส ฟัลท์ติกคอนกรีต ซอย สมัคคีตอนล่าง หมู่ที่ 10 ขนาดผิวจราจรกว้าง 6 เมตร ยาวไม่น้อยกว่า 1,750 เมตร หนา 0.05 เมตร พร้อมท่อระบายน้ำ คสล.ม อก. จำนวน 2 จุด ขนาด 0.80 x 1.00 เมตร 18 ท่อน			1,900,000	1,900,000	1,870,000	ได้มาตรฐาน ตามแบบ แปลนกำหนด	ประชาชน สามารถ สัญจรไปมา สะดวกมากขึ้น	กองช่าง

ลำดับ ที่	โครงการ	วัตถุประสงค์	เป้าหมาย (ผลผลิตของโครงการ)	งบประมาณ					ตัวชี้วัด (KPI)	ผลที่คาดว่าจะได้รับ	หน่วย งานรับผิดชอบหลัก
				พ.ศ.2566 (บาท)	พ.ศ.2567 (บาท)	พ.ศ.2568 (บาท)	พ.ศ.2569 (บาท)	พ.ศ.2570 (บาท)			
56	ก่อสร้างถนนลาดยางแอสฟัลท์ติกคอนกรีต ซอยสี่โลตอนล่าง หมู่ที่ 10 หมู่ที่ 3 และหมู่ที่ 12	เพื่อให้ชาวบ้านที่สัญจรไป - มาได้รับความสะดวกยิ่งขึ้น	ก่อสร้างถนนลาดยางแอสฟัลท์ติกคอนกรีต ซอยสี่โลตอนล่าง หมู่ 10 หมู่ 3 หมู่ 12 ขนาดผิวจราจรกว้าง 6 เมตร ยาวไม่น้อยกว่า 2,600 เมตร หนา 0.05 เมตร พร้อมท่อระบายน้ำคสล.มอก. จำนวน 4 จุด ขนาด 0.80 x 1.00 เมตร 36 ท่อน		2,100,000	2,100,000	2,100,000	2,124,000	ได้มาตรฐานตามแบบแปลนกำหนด	ประชาชนสามารถสัญจรไปมาสะดวกมากขึ้น	กองช่าง
57	ก่อสร้างท่อลอดเหลี่ยมคสล.ชนิด 2 ช่องทาง ซอย สี่โลตอนล่าง หมู่ที่ 10 บ้านไร่ยาว	เพื่อให้การระบายน้ำในบริเวณพื้นที่ดังกล่าวสะดวกยิ่งขึ้น ไม่ท่วมขังในพื้นที่	ก่อสร้างท่อลอดเหลี่ยมคสล. ซอย สี่โลตอนล่าง ชนิด 2 ช่องทาง ขนาด 1.80x 1.80x 9.00 เมตร ชนิด 2 ช่องทาง จำนวน 1 ชุด		355,000				ได้มาตรฐานตามแบบแปลนกำหนด	ประชาชนสามารถสัญจรไปมาสะดวกมากขึ้น	กองช่าง
58	ก่อสร้างท่อลอดเหลี่ยมคสล.ชนิด 2 ช่องทาง ซอยพรุสุมตอนบน หมู่ที่ 10 บ้านไร่ยาว	เพื่อให้การระบายน้ำในบริเวณพื้นที่ดังกล่าวสะดวกยิ่งขึ้น ไม่ท่วมขังในพื้นที่	ก่อสร้างท่อลอดเหลี่ยมคสล.ซอยพรุสุมตอนบน ชนิด 2 ช่องทาง ขนาด 1.80x1.80x9.00 เมตร ชนิด 2 ช่องทาง จำนวน 1ชุด			355,000			ได้มาตรฐานตามแบบแปลนกำหนด	ประชาชนสามารถสัญจรไปมาสะดวกมากขึ้น	กองช่าง

ลำดับ ที่	โครงการ	วัตถุประสงค์	เป้าหมาย (ผลผลิตของโครงการ)	งบประมาณ					ตัวชี้วัด (KPI)	ผลที่คาดว่าจะได้รับ	หน่วย งานรับผิดชอบหลัก
				พ.ศ.2566 (บาท)	พ.ศ.2567 (บาท)	พ.ศ.2568 (บาท)	พ.ศ.2569 (บาท)	พ.ศ.2570 (บาท)			
59	ก่อสร้างท่อลอด เหลี่ยมคสล.ชนิด 2 ช่องทาง ซอยสาย ใหม่ หมู่ที่ 10 บ้าน ไร่ยาว	เพื่อให้การ ระบายน้ำใน บริเวณพื้นที่ ดังกล่าวสะดวก ยิ่งขึ้น ไม่ท่วมขัง ในพื้นที่	ก่อสร้างท่อลอดเหลี่ยม คสล.ซอยสายใหม่ ชนิด 2 ช่องทาง ขนาด 1.80x1.80x9.00 เมตร ชนิด 2 ช่องทาง จำนวน 1 ชุด			355,000			ได้มาตรฐาน ตามแบบ แปลนกำหนด	ประชาชน สามารถ สัญจรไปมา สะดวกมากขึ้น	กองช่าง
60	ก่อสร้างถังพักน้ำ พร้อมอุปกรณ์ หมู่ที่ 10 บ้านไร่ยาว	เพื่อให้ประชาชน ในพื้นที่มีน้ำ อุปโภค-บริโภค อย่างทั่วถึง	ก่อสร้างถังพักน้ำ พร้อม อุปกรณ์ กว้าง 5 เมตร ยาว 5 เมตร	50,000					ได้มาตรฐาน ตามแบบ แปลนกำหนด	ประชาชน สามารถ สัญจรไปมา สะดวกมากขึ้น	กองช่าง
61	ปรับปรุงศาลา หมู่บ้าน หมู่ที่ 10 บ้านไร่ยาว	เพื่อความสะดวก ในการใช้ศาลา หมู่บ้าน	ปรับปรุงศาลาหมู่บ้าน หมู่ที่ 10				150,000		ได้มาตรฐาน ตามแบบ แปลนกำหนด	ประชาชน สามารถ สัญจรไปมา สะดวกมากขึ้น	กองช่าง

ลำดับ ที่	โครงการ	วัตถุประสงค์	เป้าหมาย (ผลผลิตของโครงการ)	งบประมาณ					ตัวชี้วัด (KPI)	ผลที่คาดว่าจะได้รับ	หน่วย งานรับผิดชอบหลัก
				พ.ศ.2566 (บาท)	พ.ศ.2567 (บาท)	พ.ศ.2568 (บาท)	พ.ศ.2569 (บาท)	พ.ศ.2570 (บาท)			
62	ก่อสร้างถนนคอนกรีตเสริมเหล็ก ซอยหน้าโรงเรียนบ้านไร่ยาว หมู่ที่ 10 บ้านไร่ยาว	เพื่อให้ชาวบ้านที่สัญจรไป - มาได้รับความสะดวกยิ่งขึ้น	ก่อสร้างถนนคอนกรีตเสริมเหล็ก ซอยหน้าโรงเรียนบ้านไร่ยาว ขนาดผิวจราจรกว้าง 5 เมตร ยาวไม่น้อยกว่า 730 เมตร หนา 0.15 เมตร มีไหล่ทางข้างละ 0.50 เมตร พร้อมท่อระบายน้ำ คสล.มอก.จำนวน 1 จุด ขนาด 0.80 x 1.00 เมตร 9 ท่อน			1,000,000	1,025,750		ได้มาตรฐานตามแบบแปลนกำหนด	ประชาชนสามารถสัญจรไปมาสะดวกมากขึ้น	กองช่าง
63	ก่อสร้างถนนคอนกรีตเสริมเหล็ก ซอยสมศักดิ์ตอนบน หมู่ที่ 10 บ้านไร่ยาว	เพื่อให้ชาวบ้านที่สัญจรไป - มาได้รับความสะดวกยิ่งขึ้น	ก่อสร้างถนนคอนกรีตเสริมเหล็ก ซอยสมศักดิ์ตอนบน ขนาดผิวจราจรกว้าง 5 เมตร ยาวไม่น้อยกว่า 2,156 เมตร หนา 0.15 เมตร มีไหล่ทางข้างละ 0.50 เมตร พร้อมท่อระบายน้ำ คสล.มอก.จำนวน 2 จุด ขนาด 0.80 x 1.00 เมตร 18 ท่อน			1,994,300	1,994,300	1,994,300	ได้มาตรฐานตามแบบแปลนกำหนด	ประชาชนสามารถสัญจรไปมาสะดวกมากขึ้น	กองช่าง

ลำดับ ที่	โครงการ	วัตถุประสงค์	เป้าหมาย (ผลผลิตของโครงการ)	งบประมาณ					ตัวชี้วัด (KPI)	ผลที่คาดว่าจะได้รับ	หน่วย งานรับผิดชอบหลัก
				พ.ศ.2566 (บาท)	พ.ศ.2567 (บาท)	พ.ศ.2568 (บาท)	พ.ศ.2569 (บาท)	พ.ศ.2570 (บาท)			
64	ก่อสร้างถนนคอนกรีตเสริมเหล็กซอยสายใหม่ในเขตพื้นที่หมู่ที่ 10 บ้านไร่ยาว	เพื่อให้ชาวบ้านที่สัญจรไป - มาได้รับความสะดวกยิ่งขึ้น	ก่อสร้างถนนคอนกรีตเสริมเหล็ก ซอยสายใหม่ในเขตพื้นที่หมู่ที่ 10 ขนาดผิวจราจรกว้าง 5 เมตร ยาวไม่น้อยกว่า 1,050 เมตร หนา 0.15 เมตร มีไหล่ทางข้างละ 0.50 เมตร พร้อมท่อระบายน้ำ คสล.มอก.จำนวน 2 จุด ขนาด 0.80 x 1.00 เมตร 9 ท่อน			1,456,875	1,456,875		ได้มาตรฐานตามแบบแปลนกำหนด	ประชาชนสามารถสัญจรไปมาสะดวกมากขึ้น	กองช่าง
65	ก่อสร้างถนนคอนกรีตเสริมเหล็กซอยสี่โลตอนบนหมู่ที่ 10 บ้านไร่ยาว	เพื่อให้ชาวบ้านที่สัญจรไป - มาได้รับความสะดวกยิ่งขึ้น	ก่อสร้างถนนคอนกรีตเสริมเหล็ก ซอยสี่โลตอนบนขนาดผิวจราจรกว้าง 5 เมตร ยาวไม่น้อยกว่า 1,650 เมตร หนา 0.15 เมตร มีไหล่ทางข้างละ 0.50 เมตร พร้อมท่อระบายน้ำ คสล.มอก.จำนวน 2 จุด ขนาด 0.80 x 1.00 เมตร 18 ท่อน				2,289,375	2,289,375	ได้มาตรฐานตามแบบแปลนกำหนด	ประชาชนสามารถสัญจรไปมาสะดวกมากขึ้น	กองช่าง

ลำดับ ที่	โครงการ	วัตถุประสงค์	เป้าหมาย (ผลผลิตของโครงการ)	งบประมาณ					ตัวชี้วัด (KPI)	ผลที่คาดว่าจะได้รับ	หน่วย งานรับผิดชอบหลัก
				พ.ศ.2566 (บาท)	พ.ศ.2567 (บาท)	พ.ศ.2568 (บาท)	พ.ศ.2569 (บาท)	พ.ศ.2570 (บาท)			
66	ก่อสร้างระบบ ประปาผิวดินขนาด ใหญ่มาก หมู่ที่ 10 บ้านไร่ยาว	เพื่อให้ประชาชน มีน้ำเพื่อ อุปโภค-บริโภค	ก่อสร้างระบบประปาผิวดิน ขนาดใหญ่มาก หมู่ที่ 10 บ้านไร่ยาว	5,100,000					ร้อยละ 60 ของชาวบ้าน ในพื้นที่มี น้ำประปาใช้	ชาวบ้านใน พื้นที่มีน้ำใช้ อย่างเพียงพอ	กองช่าง
67	ก่อสร้างถนน คอนกรีตเสริมเหล็ก ซอยศาลาลุงดำ หมู่ที่ 11 บ้านห้วยลึก	เพื่อให้ชาวบ้านที่ สัญจรไป - มา ได้รับความ สะดวกยิ่งขึ้น	ก่อสร้างถนนคอนกรีตเสริม เหล็ก ซอยศาลาลุงดำ ขนาดผิวจราจรกว้าง 5 เมตร ยาวไม่น้อยกว่า 600 เมตร หนา 0.15 เมตร มีไหล่ทาง ข้างละ 0.50 เมตร				1,665,000		ได้มาตรฐาน ตามแบบ แปลนกำหนด	ประชาชน สามารถ สัญจรไปมา สะดวกมากขึ้น	กองช่าง
68	ก่อสร้างถนน คอนกรีตเสริมเหล็ก ซอยเจริญมิตร หมู่ที่ 11 บ้านห้วยลึก	เพื่อให้ชาวบ้านที่ สัญจรไป - มา ได้รับความ สะดวกยิ่งขึ้น	ก่อสร้างถนนคอนกรีตเสริม เหล็ก ซอยเจริญมิตร ขนาด ผิวจราจรกว้าง 5 เมตร ยาว ไม่น้อยกว่า 2,000 เมตร หนา 0.15 เมตร มีไหล่ทาง ข้างละ 0.50 เมตร			1,850,000	1,850,000	1,850,000	ได้มาตรฐาน ตามแบบ แปลนกำหนด	ประชาชน สามารถ สัญจรไปมา สะดวกมากขึ้น	กองช่าง

ลำดับ ที่	โครงการ	วัตถุประสงค์	เป้าหมาย (ผลผลิตของโครงการ)	งบประมาณ					ตัวชี้วัด (KPI)	ผลที่คาดว่าจะได้รับ	หน่วย งานรับผิดชอบหลัก
				พ.ศ.2566 (บาท)	พ.ศ.2567 (บาท)	พ.ศ.2568 (บาท)	พ.ศ.2569 (บาท)	พ.ศ.2570 (บาท)			
69	ก่อสร้างถนนคอนกรีตเสริมเหล็กซอยโชคชัย หมู่ที่ 11 บ้านห้วยลึก	เพื่อให้ชาวบ้านที่สัญจรไป - มาได้รับความสะดวกยิ่งขึ้น	ก่อสร้างถนนคอนกรีตเสริมเหล็ก ซอยโชคชัย ขนาดผิวจราจรกว้าง 5 เมตร ยาวไม่น้อยกว่า 2,000 เมตร หนา 0.15 เมตร มีไหล่ทางข้างละ 0.50 เมตร พร้อมท่อระบายน้ำ คสล.มอก.จำนวน 1 จุด ขนาด 1.00 x 1.00 เมตร 18 ท่อน			1,850,000	1,850,000	1,850,000	ได้มาตรฐานตามแบบแปลนกำหนด	ประชาชนสามารถสัญจรไปมาสะดวกมากขึ้น	กองช่าง
70	ก่อสร้างถนนคอนกรีตเสริมเหล็กซอยยายต๋อง หมู่ที่ 11 บ้านห้วยลึก	เพื่อให้ชาวบ้านที่สัญจรไป - มาได้รับความสะดวกยิ่งขึ้น	ก่อสร้างถนนคอนกรีตเสริมเหล็ก ซอยยายต๋อง ขนาดผิวจราจรกว้าง 5 เมตร ยาวไม่น้อยกว่า 400 เมตร หนา 0.15 เมตร มีไหล่ทางข้างละ 0.50 เมตร พร้อมท่อระบายน้ำ คสล.มอก.จำนวน 1 จุด ขนาด 1.00 x 1.00 เมตร 18 ท่อน				1,110,000		ได้มาตรฐานตามแบบแปลนกำหนด	ประชาชนสามารถสัญจรไปมาสะดวกมากขึ้น	กองช่าง

ลำดับ ที่	โครงการ	วัตถุประสงค์	เป้าหมาย (ผลผลิตของโครงการ)	งบประมาณ					ตัวชี้วัด (KPI)	ผลที่คาดว่าจะได้รับ	หน่วย งานรับผิดชอบหลัก
				พ.ศ.2566 (บาท)	พ.ศ.2567 (บาท)	พ.ศ.2568 (บาท)	พ.ศ.2569 (บาท)	พ.ศ.2570 (บาท)			
71	ก่อสร้างถนนคอนกรีตเสริมเหล็ก ซอยการุณราษฎร์ หมู่ที่ 11 บ้านห้วยลึก	เพื่อให้ชาวบ้านที่สัญจรไป - มาได้รับความสะดวกยิ่งขึ้น	ก่อสร้างถนนคอนกรีตเสริมเหล็ก ซอยการุณราษฎร์ ขนาดผิวจราจรกว้าง 5 เมตร ยาวไม่น้อยกว่า 1,500 เมตร หนา 0.15 เมตร มีไหล่ทางข้างละ 0.50 เมตร พร้อมท่อระบายน้ำ คสล.มอก.จำนวน 1 จุด ขนาด 0.80 x 1.00 เมตร 18 ท่อน			1,387,500	1,387,500	1,387,500	ได้มาตรฐานตามแบบแปลนกำหนด	ประชาชนสามารถสัญจรไปมาสะดวกมากขึ้น	กองช่าง
72	ก่อสร้างถนนคอนกรีตเสริมเหล็ก ซอยร่วมใจ หมู่ที่ 11 บ้านห้วยลึก	เพื่อให้ชาวบ้านที่สัญจรไป - มาได้รับความสะดวกยิ่งขึ้น	ก่อสร้างถนนคอนกรีตเสริมเหล็ก ซอยร่วมใจ ขนาดผิวจราจรกว้าง 5 เมตร ยาวไม่น้อยกว่า 200 เมตร หนา 0.15 เมตร มีไหล่ทางข้างละ 0.50 เมตร				555,000		ได้มาตรฐานตามแบบแปลนกำหนด	ประชาชนสามารถสัญจรไปมาสะดวกมากขึ้น	กองช่าง

ลำดับ ที่	โครงการ	วัตถุประสงค์	เป้าหมาย (ผลผลิตของโครงการ)	งบประมาณ					ตัวชี้วัด (KPI)	ผลที่คาดว่าจะได้รับ	หน่วย งานรับผิดชอบหลัก
				พ.ศ.2566 (บาท)	พ.ศ.2567 (บาท)	พ.ศ.2568 (บาท)	พ.ศ.2569 (บาท)	พ.ศ.2570 (บาท)			
73	ก่อสร้างถนนคอนกรีตเสริมเหล็ก ซอยกันภัย หมู่ที่ 12 บ้านสมบูรณประชาสรรค์	เพื่อให้ชาวบ้านที่สัญจรไป - มาได้รับความสะดวกยิ่งขึ้น	ก่อสร้างถนนคอนกรีตเสริมเหล็ก ซอยกันภัย หมู่ที่ 12 ขนาดผิวจราจรกว้าง 5 เมตร ยาวไม่น้อยกว่า 2,700 เมตร หนา 0.15 เมตร มีไหล่ทางข้างละ 0.50 เมตร		1,750,000	1,750,000	1,750,000	2,242,500	ได้มาตรฐานตามแบบแปลนกำหนด	ประชาชนสามารถสัญจรไปมาสะดวกมากขึ้น	กองช่าง
74	ก่อสร้างถนนคอนกรีตเสริมเหล็ก ซอยคองแก้ว หมู่ที่ 12 บ้านสมบูรณประชาสรรค์	เพื่อให้ชาวบ้านที่สัญจรไป - มาได้รับความสะดวกยิ่งขึ้น	ก่อสร้างถนนคอนกรีตเสริมเหล็ก ซอยคองแก้ว หมู่ที่ 12 ขนาดผิวจราจรกว้าง 5 เมตร ยาวไม่น้อยกว่า 1,500 เมตร หนา 0.15 เมตร มีไหล่ทางข้างละ 0.50 เมตร		1,387,500	1,387,500	1,387,500		ได้มาตรฐานตามแบบแปลนกำหนด	ประชาชนสามารถสัญจรไปมาสะดวกมากขึ้น	กองช่าง
75	ก่อสร้างถนนคอนกรีตเสริมเหล็ก ซอยเจริญ หมู่ที่ 12 บ้านสมบูรณประชาสรรค์	เพื่อให้ชาวบ้านที่สัญจรไป - มาได้รับความสะดวกยิ่งขึ้น	ก่อสร้างถนนคอนกรีตเสริมเหล็ก ซอยเจริญ หมู่ที่ 12 ขนาดผิวจราจรกว้าง 4 เมตร ยาวไม่น้อยกว่า 1,250 เมตร หนา 0.15 เมตร มีไหล่ทางข้างละ 0.50 เมตร			1,700,000	1,768,750		ได้มาตรฐานตามแบบแปลนกำหนด	ประชาชนสามารถสัญจรไปมาสะดวกมากขึ้น	กองช่าง

ลำดับ ที่	โครงการ	วัตถุประสงค์	เป้าหมาย (ผลผลิตของโครงการ)	งบประมาณ					ตัวชี้วัด (KPI)	ผลที่คาดว่าจะได้รับ	หน่วย งานรับผิดชอบหลัก
				พ.ศ.2566 (บาท)	พ.ศ.2567 (บาท)	พ.ศ.2568 (บาท)	พ.ศ.2569 (บาท)	พ.ศ.2570 (บาท)			
76	ก่อสร้างถนนคอนกรีตเสริมเหล็กซอยเสรี หมู่ที่ 12 บ้านสมบูรณ์ประชาสรรค์	เพื่อให้ชาวบ้านที่สัญจรไป - มาได้รับความสะดวกยิ่งขึ้น	ก่อสร้างถนนคอนกรีตเสริมเหล็ก ซอยเสรี หมู่ที่ 12 ขนาดผิวจราจรกว้าง 5 เมตร ยาวไม่น้อยกว่า 3,100 เมตร หนา 0.15 เมตร มีไหล่ทางข้างละ 0.50 เมตร		2,100,000	2,100,000	2,100,000	2,302,500	ได้มาตรฐานตามแบบแปลนกำหนด	ประชาชนสามารถสัญจรไปมาสะดวกมากขึ้น	กองช่าง
77	ก่อสร้างถนนคอนกรีตเสริมเหล็กซอยสุทิน หมู่ที่ 12 บ้านสมบูรณ์ประชาสรรค์	เพื่อให้ชาวบ้านที่สัญจรไป - มาได้รับความสะดวกยิ่งขึ้น	ก่อสร้างถนนคอนกรีตเสริมเหล็ก ซอยสุทิน หมู่ที่ 12 ขนาดผิวจราจรกว้าง 5 เมตร ยาวไม่น้อยกว่า 2,000 เมตร หนา 0.15 เมตร มีไหล่ทางข้างละ 0.50 เมตร พร้อมบุดวางท่อระบายน้ำคสล. มอก. จำนวน 2 จุด ขนาด 0.80 x 1.00 เมตร			1,850,000	1,850,000	1,850,000	ได้มาตรฐานตามแบบแปลนกำหนด	ประชาชนสามารถสัญจรไปมาสะดวกมากขึ้น	กองช่าง

ลำดับ ที่	โครงการ	วัตถุประสงค์	เป้าหมาย (ผลผลิตของโครงการ)	งบประมาณ					ตัวชี้วัด (KPI)	ผลที่คาดว่าจะได้รับ	หน่วย งานรับผิดชอบหลัก
				พ.ศ.2566 (บาท)	พ.ศ.2567 (บาท)	พ.ศ.2568 (บาท)	พ.ศ.2569 (บาท)	พ.ศ.2570 (บาท)			
78	ก่อสร้างถนนคอนกรีตเสริมเหล็กซอยนิกร หมู่ที่ 12 บ้านสมบุญประชาสรรค์	เพื่อให้ชาวบ้านที่สัญจรไป - มาได้รับความสะดวกยิ่งขึ้น	ก่อสร้างถนนคอนกรีตเสริมเหล็ก ซอยนิกร หมู่ที่ 12 ขนาดผิวจราจรกว้าง 5 เมตร ยาวไม่น้อยกว่า 1,830 เมตร หนา 0.15 เมตร มีไหล่ทางข้างละ 0.50 เมตร พร้อมขุดวางท่อระบายน้ำ จำนวน 2 จุด ขนาด 0.60 x 1.00 เมตร			1,600,000	1,600,000	1,878,250	ได้มาตรฐานตามแบบแปลนกำหนด	ประชาชนสามารถสัญจรไปมาสะดวกมากขึ้น	กองช่าง
79	ปรับปรุงซ่อมแซมถนนลาดยางสาย 12-3-9 หมู่ที่ 12 บ้านสมบุญประชาสรรค์	เพื่อให้ชาวบ้านที่สัญจรไป - มาได้รับความสะดวกยิ่งขึ้น	ปรับปรุงซ่อมแซมถนนลาดยางสาย 12-3-9 พื้นที่หมู่ที่ 12				500,000		ได้มาตรฐานตามแบบแปลนกำหนด	ประชาชนสามารถสัญจรไปมาสะดวกมากขึ้น	กองช่าง
80	ติดตั้งไฟฟ้าส่องสว่างสาธารณะ หมู่ที่ 9 บ้านสี่แยกคลองศิลา	เพื่อให้ประชาชนมีไฟส่องสว่างในเวลากลางคืน	ติดตั้งไฟฟ้าส่องสว่างสาธารณะ บริเวณแนวถนน และพื้นที่เสี่ยงภัยบริเวณจุดแยกและที่ชุมชน จำนวน 50 จุด			150,000			ร้อยละ 60 ของผู้ใช้มีความพึงพอใจ	มีไฟฟ้าส่องสว่างในเวลากลางคืน	กองช่าง

ลำดับ ที่	โครงการ	วัตถุประสงค์	เป้าหมาย (ผลผลิตของโครงการ)	งบประมาณ					ตัวชี้วัด (KPI)	ผลที่คาดว่าจะได้รับ	หน่วย งานรับผิดชอบหลัก
				พ.ศ.2566 (บาท)	พ.ศ.2567 (บาท)	พ.ศ.2568 (บาท)	พ.ศ.2569 (บาท)	พ.ศ.2570 (บาท)			
81	ติดตั้งไฟฟ้าส่องสว่างสาธารณะ หมู่ที่ 10 บ้านไร่ยาว	เพื่อให้ประชาชนมีไฟส่องสว่างในเวลากลางคืน	ติดตั้งไฟฟ้าส่องสว่างสาธารณะบริเวณ หมู่ที่ 10 จำนวน 40 จุด				120,000		ร้อยละ 60 ของผู้ใช้มีความพึงพอใจ	ประชาชนสามารถสัญจรไปมาสะดวกมากขึ้น	กองช่าง
82	ติดตั้งไฟฟ้าส่องสว่างสาธารณะ หมู่ที่ 12 บ้านสมบุรณ์ประชาสรรค์	เพื่อให้ประชาชนมีไฟส่องสว่างในเวลากลางคืน	ติดตั้งไฟฟ้าส่องสว่างสาธารณะบริเวณ สาย 12-3-9 และซอยกันภัย หมู่ที่ 12 จำนวน 15 จุด			45,000			ร้อยละ 60 ของผู้ใช้มีความพึงพอใจ	ประชาชนสามารถสัญจรไปมาสะดวกมากขึ้น	กองช่าง
83	ติดตั้งไฟฟ้าส่องสว่างสาธารณะ หมู่ที่ 5 บ้านคลองโร	เพื่อให้ประชาชนมีไฟส่องสว่างในเวลากลางคืน	ติดตั้งไฟฟ้าส่องสว่างสาธารณะ บริเวณหมู่ที่ 5 จำนวน 6 จุด				18,000		ร้อยละ 60 ของผู้ใช้มีความพึงพอใจ	ชาวบ้านได้มีไฟฟ้าส่องสว่างเวลากลางคืน	กองช่าง
84	ก่อสร้างถนนคอนกรีตเสริมเหล็ก ขอยป่าจันทร์ หมู่ที่ 10 บ้านไร่ยาว	เพื่อให้ชาวบ้านที่สัญจรไป - มาได้รับความสะดวกยิ่งขึ้น	ก่อสร้างถนนคอนกรีตเสริมเหล็ก ขอยป่าจันทร์ขนาด ผิวจราจรกว้าง 4 เมตร ยาว ไม่น้อยกว่า 450 เมตร หนา 0.15 เมตร มีไหล่ทางข้างละ 0.50 เมตร พร้อมท่อระบายน้ำ คสล.มอก. จำนวน 1จุด ขนาด1.00X 1.00 เมตร 9 ท่อน		999,000				ได้มาตรฐานตามแบบแปลนกำหนด	ประชาชนสามารถสัญจรไปมาสะดวกมากขึ้น	กองช่าง

ลำดับ ที่	โครงการ	วัตถุประสงค์	เป้าหมาย (ผลผลิตของโครงการ)	งบประมาณ					ตัวชี้วัด (KPI)	ผลที่คาดว่าจะได้รับ	หน่วย งานรับผิดชอบหลัก
				พ.ศ.2566 (บาท)	พ.ศ.2567 (บาท)	พ.ศ.2568 (บาท)	พ.ศ.2569 (บาท)	พ.ศ.2570 (บาท)			
รวม	84 โครงการ	-	-	14,050,000	21,565,000	66,512,075	69,425,575	38,191,675	-	-	-

4.2 แผนงานเคหะและชุมชน

1	อุดหนุนการไฟฟ้าเพื่อขยายเขตไฟฟ้า หมู่ที่ 13 บ้านบกหัน	เพื่อให้ชาวบ้านในพื้นที่มีไฟฟ้าใช้อย่างทั่วถึง	ขยายเขตไฟฟ้า ซอยในปราบ ระยะทาง 300 เมตร ซอยป่าเจียร ระยะทาง 300 เมตร ซอยรวมใจ 1,000 เมตร				1,280,000		ไฟฟ้าดำเนินการขยายเขตไฟฟ้าในพื้นที่ หมู่ที่ 13	ชาวบ้านในพื้นที่มีไฟฟ้าใช้อย่างทั่วถึง	กองช่าง
2	ขอสนับสนุนงบประมาณเพื่อใช้พลังงานทดแทน (กองทุนเพื่อส่งเสริมการอนุรักษ์พลังงาน)	เพื่อใช้เป็นไฟส่องสว่างและเป็นการประหยัดพลังงาน	พื้นที่องค์การบริหารส่วนตำบลพ่วงพรมคร จำนวน 13 หมู่บ้าน		600,000	600,000	600,000		ได้รับการสนับสนุนงบประมาณไม่น้อยกว่าร้อยละ 60 ของกลุ่มเป้าหมาย	มีไฟส่องสว่างและเป็นการประหยัดพลังงาน	กองช่าง
รวม	2 โครงการ	-	-	0	600,000	600,000	1,880,000	0	-	-	-

4.3 แผนงานการเกษตร

1	ปรับปรุงแหล่งน้ำบ่อถ่านศิลา หมู่ที่ 2 บ้านควนศิรีวงศ์	เพื่อให้ชาวบ้านในพื้นที่มีน้ำใช้อย่างเพียงพอ	ขุดลอกบ่อถ่านศิลา		5,000,000				ร้อยละ 60 ของชาวบ้านในพื้นที่มีน้ำประปาใช้อย่างเพียงพอ	ชาวบ้านในพื้นที่มีน้ำประปาใช้อย่างเพียงพอ	กองช่าง
---	---	--	-------------------	--	-----------	--	--	--	--	---	---------

ลำดับ ที่	โครงการ	วัตถุประสงค์	เป้าหมาย (ผลผลิตของโครงการ)	งบประมาณ					ตัวชี้วัด (KPI)	ผลที่คาดว่าจะได้รับ	หน่วย งานรับผิดชอบหลัก
				พ.ศ.2566 (บาท)	พ.ศ.2567 (บาท)	พ.ศ.2568 (บาท)	พ.ศ.2569 (บาท)	พ.ศ.2570 (บาท)			
2	ก่อสร้างฝายน้ำล้น ลำคลองโร หมู่ที่ 5 พร้อมขุดลอกกล้า คลองโร	เพื่อให้ชาวบ้าน ในพื้นที่มีน้ำใช้ อย่างเพียงพอ ต่อการเกษตร และอุปโภค บริโภค	ก่อสร้างฝายน้ำล้นกว้าง 6 เมตร ยาว 10 เมตรสูง 2.5 เมตร ขุดลอกหน้าฝายและ เรียงหินระยะทาง 2,000 เมตร	500,000					ได้มาตรฐาน ตามแบบ แปลนกำหนด	ชาวบ้านใน พื้นที่มีน้ำใช้ อย่างเพียงพอ	กองช่าง
3	ก่อสร้างฝายน้ำล้น หมู่ที่ 12 บ้าน สมบูรณ์ประชาสรรค์	เพื่อให้ชาวบ้าน ในพื้นที่มีน้ำใช้ อย่างเพียงพอ ต่อการเกษตร และอุปโภค บริโภค	ก่อสร้างฝายน้ำล้น บริเวณ พื้นที่หมู่ที่ 12 บ้านสมบูรณ์ ประชาสรรค์ กว้าง 8 เมตร ยาว 20 เมตร		500,000				ได้มาตรฐาน ตามแบบ แปลนกำหนด	ชาวบ้านใน พื้นที่มีน้ำใช้ อย่างเพียงพอ	กองช่าง
4	ก่อสร้างฝายแม่ หมู่ที่ 10 บ้านไร่ยาว	เพื่อให้ชาวบ้าน ในพื้นที่มีน้ำกิน น้ำใช้ และเพื่อ การเกษตร	ขุดลอกกักเก็บน้ำ กว้าง 8 เมตร ยาว 120 เมตร ลึก 3 เมตร			100,000			ได้มาตรฐาน ตามแบบ แปลนกำหนด	ประชาชน สามารถ สัญจรไปมา สะดวกมากขึ้น	กองช่าง

ลำดับ ที่	โครงการ	วัตถุประสงค์	เป้าหมาย (ผลผลิตของโครงการ)	งบประมาณ					ตัวชี้วัด (KPI)	ผลที่คาดว่าจะได้รับ	หน่วย งานรับผิดชอบหลัก
				พ.ศ.2566 (บาท)	พ.ศ.2567 (บาท)	พ.ศ.2568 (บาท)	พ.ศ.2569 (บาท)	พ.ศ.2570 (บาท)			
5	ก่อสร้างคั่นกันน้ำคู หารคน หมู่ที่ 4 บ้านบางดี	เพื่อให้ชาวบ้าน ในพื้นที่มีน้ำใช้ เพื่อการเกษตร	ก่อสร้างคั่นกันน้ำคสล. คูลำ หารคน หมู่ที่ 4 กว้าง ประมาณ 5 เมตร ยาว ประมาณ 3 เมตร ลึก 2 เมตร	100,000					ได้มาตรฐาน ตามแบบ แปลนกำหนด	เพื่อป้องกัน น้ำท่วมขัง	กองช่าง
6	ก่อสร้างคั่นกันน้ำคู ทุ่งต้นโหนด หมู่ที่ 4 บ้านบางดี	เพื่อให้ชาวบ้าน ในพื้นที่มีน้ำใช้ เพื่อการเกษตร	ก่อสร้างคั่นกันน้ำคสล. คูทุ่ง ต้นโหนด หมู่ที่ 4 กว้าง ประมาณ 3 เมตร ยาว ประมาณ 3 เมตร ลึก 2 เมตร		100,000				ได้มาตรฐาน ตามแบบ แปลนกำหนด	เพื่อป้องกัน น้ำท่วมขัง	กองช่าง
7	ขุดลอกสระน้ำ หมู่บ้านสี่แยกคลอง ศิลา (ความพร้อม) หมู่ที่ 9 บ้านสี่แยก คลองศิลา	เพื่อแก้ไขปัญหา ภัยแล้งให้กับ ราษฎรในพื้นที่	ขุดลอกสระน้ำ บริเวณ ซอย ควนพร้อม ขนาด 1 ไร่ หมู่ที่ 9 กว้าง 40 เมตร ยาว 40 เมตร ความลึก 6 เมตร	600,000					ร้อยละ 60 ของชาวบ้าน ในพื้นที่มีน้ำ ประปาใช้	ชาวบ้านใน พื้นที่มี น้ำประปาใช้ อย่างเพียงพอ	กองช่าง
8	ฝายน้ำล้น ลำคลอง ศิลา หมู่ที่ 9 บ้านสี่ แยกคลองศิลา	เพื่อให้ชาวบ้าน ในพื้นที่มีน้ำใช้ เพื่อการเกษตร	ก่อสร้างฝายน้ำล้น คสล. ลำ คลองศิลา		500,000				ได้มาตรฐาน ตามแบบ แปลนกำหนด	ชาวบ้านใน พื้นที่มีน้ำใช้ อย่างเพียงพอ	กองช่าง

ลำดับ ที่	โครงการ	วัตถุประสงค์	เป้าหมาย (ผลผลิตของโครงการ)	งบประมาณ					ตัวชี้วัด (KPI)	ผลที่คาดว่าจะได้รับ	หน่วย งานรับผิดชอบหลัก
				พ.ศ.2566 (บาท)	พ.ศ.2567 (บาท)	พ.ศ.2568 (บาท)	พ.ศ.2569 (บาท)	พ.ศ.2570 (บาท)			
9	ขุดลอกสระหมู่บ้าน หมู่ที่ 10 บ้านไร่ยาว	เพื่อให้ชาวบ้านมีน้ำใช้เพื่อการเกษตร	ขุดลอกสระหมู่บ้าน หมู่ที่ 10 บ้านไร่ยาว กว้าง 20 เมตร ยาว 40 เมตร ลึก 3 เมตร		100,000				ได้มาตรฐานตามแบบแปลนกำหนด	ชาวบ้านในพื้นที่มีน้ำใช้ อย่างเพียงพอ	กองช่าง
10	ขุดสระน้ำประจำหมู่บ้านหมู่ที่ 2 บ้านควนคีรีวงศ์	เพื่อกักเก็บน้ำไว้ใช้ในการเกษตร อุบโถด บริโถด อย่างเพียงพอ	ขุดสระน้ำ จำนวน 1 ลูก	100,000					ร้อยละ 60 ของชาวบ้านในพื้นที่มีน้ำใช้อย่างเพียงพอ	ชาวบ้านในพื้นที่มีน้ำใช้ อย่างเพียงพอ	กองช่าง
รวม	10 โครงการ	-	-	1,300,000	6,200,000	100,000	0	0	-	-	-
รวม ทั้งสิ้น	96 โครงการ	-	-	15,350,000	28,365,000	67,212,075	71,305,575	38,191,675	-	-	-

2. บัญชีโครงการพัฒนาท้องถิ่น

รายละเอียดโครงการพัฒนา
แผนพัฒนาท้องถิ่น (พ.ศ. 2566 - 2570)
องค์การบริหารส่วนตำบลพ่วงพรมคร

ก. ยุทธศาสตร์จังหวัดที่ 4 การพัฒนาสังคมปลอดภัย คุณภาพชีวิตที่ดีและมีศักยภาพในการแข่งขัน

ข. ยุทธศาสตร์การพัฒนาขององค์กรปกครองส่วนท้องถิ่นในเขตจังหวัดที่ 1 การสร้างความมั่นคงของชาติ ยุทธศาสตร์ที่ 4 ส่งเสริม อนุรักษ์ ศาสนา ศิลปะ วัฒนธรรม จารีต ประเพณี และภูมิปัญญาท้องถิ่น

5. ยุทธศาสตร์การศึกษา กีฬา ศาสนา ประเพณี วัฒนธรรม และภูมิปัญญาท้องถิ่น

5.1 แผนงานการศึกษา

ลำดับที่	โครงการ	วัตถุประสงค์	เป้าหมาย (ผลผลิตของ โครงการ)	งบประมาณ					ตัวชี้วัด (KPI)	ผลที่คาดว่าจะได้รับ	หน่วย งานรับผิดชอบหลัก
				พ.ศ.2566 (บาท)	พ.ศ.2567 (บาท)	พ.ศ.2568 (บาท)	พ.ศ.2569 (บาท)	พ.ศ.2570 (บาท)			
1	โครงการจัดงานวันเด็กแห่งชาติ	พัฒนากิจกรรมวันเด็ก ร่วมกันของตำบลได้ พัฒนาเต็ม ความสามารถและทำ กิจกรรมต่างๆร่วมกัน	จัดกิจกรรมวันเด็ก แห่งชาติร่วมกับ โรงเรียนในตำบล มี ผู้เข้าร่วมจำนวน 1,000 คน	200,000	200,000	200,000	200,000	200,000	กลุ่มเป้าหมาย เข้าร่วม โครงการไม่ น้อยกว่าร้อยละ 80	เด็กและ เยาวชนมี ความรู้และมี คุณภาพ การศึกษาที่ดี	กอง การ ศึกษาฯ
2	โครงการสนับสนุน ค่าใช้จ่ายในการ บริหารสถานศึกษา (ศพด.)	เพื่อเป็นค่าใช้จ่ายอาหาร กลางวัน ค่าจัดการเรียน การสอน ค่าหนังสือเรียน ค่าอุปกรณ์การเรียน ค่า เครื่องแบบนักเรียน ค่า กิจกรรมพัฒนาผู้เรียน	เด็กนักเรียนศูนย์ พัฒนาเด็กเล็กบ้าน คลองโร	39,550	39,550	39,550	39,550	39,550	ศูนย์พัฒนาเด็ก เล็กบ้านคลอง โรได้รับการ สนับสนุน	จ่ายอาหาร กลางวัน ค่า จัดการเรียน การสอน ค่า หนังสือเรียน ค่าอุปกรณ์การ เรียน ค่าเครื่อง แบบนักเรียน ค่ากิจกรรม พัฒนาผู้เรียน	กอง การ ศึกษาฯ

ลำดับที่	โครงการ	วัตถุประสงค์	เป้าหมาย (ผลผลิตของ โครงการ)	งบประมาณ					ตัวชี้วัด (KPI)	ผลที่คาดว่าจะ ได้รับ	หน่วย งานรับผิดชอบหลัก
				พ.ศ.2566 (บาท)	พ.ศ.2567 (บาท)	พ.ศ.2568 (บาท)	พ.ศ.2569 (บาท)	พ.ศ.2570 (บาท)			
3	โครงการอาหารเสริมนมให้กับโรงเรียนในสังกัดสพฐ.และศพด.อบต.พ่วงพรมคร	เพื่อให้เด็กนักเรียนมีโภชนาการที่ดี	จัดซื้ออาหารเสริม(นม)ให้กับโรงเรียนในสังกัดสพฐ.และศพด.	2,600,000	2,600,000	2,600,000	2,600,000	2,600,000	จำนวนโรงเรียนที่ได้รับการสนับสนุน	นักเรียนมีโภชนาการที่ดีสุขภาพพลานามัยสมบูรณ์	กอง การ ศึกษา
4	อุดหนุนโครงการอาหารกลางวันให้กับโรงเรียนบ้านคลองโร	เพื่อให้เด็กนักเรียนในพื้นที่มีอาหารกลางวันรับประทาน	โรงเรียนได้รับการอุดหนุนสำหรับอาหารกลางวันร้อยละ 100	588,000	588,000	588,000	588,000	588,000	โรงเรียนได้รับการสนับสนุนร้อยละ 100	นักเรียนมีอาหารรับประทานมีพลานามัยสมบูรณ์	กอง การ ศึกษา
5	อุดหนุนโครงการอาหารกลางวันให้กับโรงเรียนบ้านควนคีรีวงศ์	เพื่อให้เด็กนักเรียนในพื้นที่มีอาหารกลางวันรับประทาน	โรงเรียนได้รับการอุดหนุนสำหรับอาหารกลางวันร้อยละ 100	508,200	508,200	508,200	508,200	508,200	โรงเรียนได้รับการสนับสนุนร้อยละ 100	นักเรียนมีอาหารรับประทานมีพลานามัยสมบูรณ์	กอง การ ศึกษา
6	อุดหนุนโครงการอาหารกลางวันให้กับโรงเรียนบ้านควนสามัคคี	เพื่อให้เด็กนักเรียนในพื้นที่มีอาหารกลางวันรับประทาน	โรงเรียนได้รับการอุดหนุนสำหรับอาหารกลางวันร้อยละ 100	819,000	819,000	819,000	819,000	819,000	โรงเรียนได้รับการสนับสนุนร้อยละ 100	นักเรียนมีอาหารรับประทานมีพลานามัยสมบูรณ์	กอง การ ศึกษา

ลำดับที่	โครงการ	วัตถุประสงค์	เป้าหมาย (ผลผลิตของ โครงการ)	งบประมาณ					ตัวชี้วัด (KPI)	ผลที่คาดว่าจะ ได้รับ	หน่วย งานรับผิดชอบหลัก
				พ.ศ.2566 (บาท)	พ.ศ.2567 (บาท)	พ.ศ.2568 (บาท)	พ.ศ.2569 (บาท)	พ.ศ.2570 (บาท)			
7	อุดหนุนโครงการ อาหารกลางวัน ให้กับโรงเรียนบ้าน บางดี	เพื่อให้นักเรียนในพื้นที่มี อาหารกลางวัน รับประทาน	โรงเรียนได้รับการ อุดหนุนสำหรับ อาหารกลางวันร้อยละ 100	357,000	357,000	357,000	357,000	357,000	โรงเรียนได้รับ การสนับสนุน ร้อยละ 100	นักเรียนมี อาหาร รับประทาน มีพละอนามัย สมบูรณ์	กอง การ ศึกษา
8	อุดหนุนโครงการ อาหารกลางวัน ให้กับโรงเรียนบ้าน พรหมรังสิต	เพื่อให้นักเรียนในพื้นที่มี อาหารกลางวัน รับประทาน	โรงเรียนได้รับการ อุดหนุนสำหรับ อาหารกลางวันร้อยละ 100	344,400	344,400	344,400	344,400	344,400	โรงเรียนได้รับ การสนับสนุน ร้อยละ 100	นักเรียนมี อาหาร รับประทาน มีพละอนามัย สมบูรณ์	กอง การ ศึกษา
9	อุดหนุนโครงการ อาหารกลางวัน ให้กับโรงเรียนบ้าน ไธยว	เพื่อให้นักเรียนในพื้นที่มี อาหารกลางวัน รับประทาน	โรงเรียนได้รับการ อุดหนุนสำหรับ อาหารกลางวันร้อยละ 100	911,400	911,400	911,400	911,400	911,400	โรงเรียนได้รับ การสนับสนุน ร้อยละ 100	นักเรียนมี อาหาร รับประทาน มีพละอนามัย สมบูรณ์	กอง การ ศึกษา
10	อุดหนุนโครงการ อาหารกลางวัน ให้กับโรงเรียนบ้าน สมบูรณ์ประชาสรรค์	เพื่อให้นักเรียนในพื้นที่มี อาหารกลางวัน รับประทาน	โรงเรียนได้รับการ อุดหนุนสำหรับ อาหารกลางวันร้อยละ 100	243,600	243,600	243,600	243,600	243,600	โรงเรียนได้รับ การสนับสนุน ร้อยละ 100	นักเรียนมี อาหาร รับประทาน มีพละอนามัย สมบูรณ์	กอง การ ศึกษา

ลำดับที่	โครงการ	วัตถุประสงค์	เป้าหมาย (ผลผลิตของ โครงการ)	งบประมาณ					ตัวชี้วัด (KPI)	ผลที่คาดว่าจะ ได้รับ	หน่วย งานรับผิดชอบหลัก
				พ.ศ.2566 (บาท)	พ.ศ.2567 (บาท)	พ.ศ.2568 (บาท)	พ.ศ.2569 (บาท)	พ.ศ.2570 (บาท)			
11	อุดหนุนโครงการ อาหารกลางวัน ให้กับโรงเรียนบ้าน สี่แยกคลองศิลา	เพื่อให้นักเรียนในพื้นที่มี อาหารกลางวัน รับประทาน	โรงเรียนได้รับการ อุดหนุนสำหรับ อาหารกลางวันร้อยละ 100	907,200	907,200	907,200	907,200	907,200	โรงเรียนได้รับ การสนับสนุน ร้อยละ 100	นักเรียนมี อาหาร รับประทาน มีพลาณามัย สมบูรณ์	กอง การ ศึกษาฯ
รวม	11 โครงการ	-	-	7,518,350	7,518,350	7,518,350	7,518,350	7,518,350	-	-	-

5.2 แผนงานการศาสนาวัฒนธรรมและนันทนาการ

1	โครงการร่วมจัดการ แข่งขันกรีฑา เด็ก เยาวชน และ ประชาชน อำเภอ เคียนซา	เพื่อให้เกิดความรัก ความสามัคคี ระหว่าง เด็ก เยาวชน ประชาชน เสริมสร้างการออกกำลังกาย ให้กับบุคคลในท้องถิ่น	เยาวชนและ ประชาชน ในตำบล พ่วงพรมคร เข้าร่วม แข่งขันกรีฑา จำนวน 200 คน	50,000	50,000	50,000	50,000	50,000	มีการเข้าร่วม จัดการแข่งขัน กีฬากรีฑา	เกิดความรัก ความสามัคคี ระหว่าง เยาวชน ประชาชน เสริมสร้าง การออก กำลังกาย ให้กับบุคคลใน ท้องถิ่น	กอง การ ศึกษาฯ
---	--	--	---	--------	--------	--------	--------	--------	---	---	----------------------

ลำดับที่	โครงการ	วัตถุประสงค์	เป้าหมาย (ผลผลิตของ โครงการ)	งบประมาณ					ตัวชี้วัด (KPI)	ผลที่คาดว่าจะได้รับ	หน่วย งานรับผิดชอบหลัก
				พ.ศ.2566 (บาท)	พ.ศ.2567 (บาท)	พ.ศ.2568 (บาท)	พ.ศ.2569 (บาท)	พ.ศ.2570 (บาท)			
2	โครงการส่งนักกีฬาเข้าร่วมแข่งขันกรีฑาเด็ก เยาวชนและประชาชน อำเภอเคียนซา	เพื่อให้เกิดความรักความสามัคคี ระหว่างเด็ก เยาวชน ประชาชน เสริมสร้างการออกกำลังกายให้กับบุคคลในท้องถิ่น	ส่งนักกีฬาเข้าร่วมแข่งขัน จำนวน 170 คน	150,000	150,000	150,000	150,000	150,000	มีการจัดส่งนักกีฬาเข้าร่วมการแข่งขัน	เกิดความรักความสามัคคีระหว่างเยาวชนประชาชนเสริมสร้างการออกกำลังกายให้กับบุคคลในท้องถิ่น	กองการศึกษาศึกษา
3	โครงการส่งนักกีฬาเข้าร่วมแข่งขันกีฬา อบจ.สุราษฎร์ธานี ระดับอำเภอเคียนซา	เพื่อให้เกิดความรักความสามัคคี ระหว่างเยาวชน ประชาชน เสริมสร้างการออกกำลังกายให้กับบุคคลในท้องถิ่น	ส่งนักกีฬาเข้าร่วมแข่งขัน ประเภทฟุตบอล จำนวน 90 คน	45,000	45,000	45,000	45,000	45,000	มีการจัดส่งนักกีฬาเข้าร่วมการแข่งขัน	เกิดความรักความสามัคคีระหว่างเยาวชนประชาชนเสริมสร้างการออกกำลังกายให้กับบุคคลในท้องถิ่น	กองการศึกษาศึกษา

ลำดับที่	โครงการ	วัตถุประสงค์	เป้าหมาย (ผลผลิตของ โครงการ)	งบประมาณ					ตัวชี้วัด (KPI)	ผลที่คาดว่าจะได้รับ	หน่วย งานรับผิดชอบหลัก
				พ.ศ.2566 (บาท)	พ.ศ.2567 (บาท)	พ.ศ.2568 (บาท)	พ.ศ.2569 (บาท)	พ.ศ.2570 (บาท)			
4	โครงการส่งนักกีฬาเข้าร่วมแข่งขันกรีฑาเด็ก เยาวชนและประชาชน จังหวัดสุราษฎร์ธานี	เพื่อให้เกิดความรักความสามัคคี ระหว่างเด็ก เยาวชน ประชาชน เสริมสร้างการออกกำลังกายให้กับบุคคลในท้องถิ่น	ส่งนักกีฬาเข้าร่วมแข่งขัน จำนวน 20 คน	30,000	30,000	30,000	30,000	30,000	มีการจัดส่งนักกีฬาเข้าร่วมการแข่งขัน	เกิดความรักความสามัคคีระหว่างเยาวชนประชาชนเสริมสร้างการออกกำลังกายให้กับบุคคลในท้องถิ่น	กองการศึกษา
5	โครงการจัดการแข่งขันกรีฑาเด็ก เยาวชน และประชาชน ตำบลพ่วงพรมคร	เพื่อให้เกิดความรักความสามัคคี ระหว่างเด็ก เยาวชน ประชาชน เสริมสร้างการออกกำลังกายให้กับบุคคลในท้องถิ่น	จัดการแข่งขันกรีฑาเด็ก เยาวชน ประชาชน ตำบลพ่วงพรมคร ปีละ 1 ครั้ง มีผู้เข้าร่วมจำนวน 1,200 คน	200,000	200,000	200,000	200,000	200,000	มีการจัดการแข่งขันกรีฑาเด็ก เยาวชน ประชาชน	เกิดความรักความสามัคคีระหว่างเยาวชนประชาชนเสริมสร้างการออกกำลังกายให้กับบุคคลในท้องถิ่น	กองการศึกษา

ลำดับที่	โครงการ	วัตถุประสงค์	เป้าหมาย (ผลผลิตของ โครงการ)	งบประมาณ					ตัวชี้วัด (KPI)	ผลที่คาดว่าจะได้รับ	หน่วย งานรับผิดชอบหลัก
				พ.ศ.2566 (บาท)	พ.ศ.2567 (บาท)	พ.ศ.2568 (บาท)	พ.ศ.2569 (บาท)	พ.ศ.2570 (บาท)			
6	จัดการแข่งขันกีฬา พ่วงพรมครต้านยา เสพติด อบต.พ่วง พรมครเกมส์	เพื่อเสริมสร้างความ สามัคคี และให้ ประชาชนมีสุขภาพ แข็งแรง	จัดการแข่งขันกีฬา ภายในตำบลปีละ 1 ครั้ง มีผู้เข้าร่วม จำนวน 600 คน	200,000	200,000	200,000	200,000	200,000	มีผู้เข้าร่วม กิจกรรมทุก หมู่บ้าน	ประชาชนมี สุขภาพ แข็งแรงและ ห่างไกลยา เสพติด	กอง การ ศึกษาฯ
7	โครงการจัดงาน ประเพณีวันลอย กระทง	เพื่ออนุรักษ์วัฒนธรรม ประเพณีอันดีงาม	จัดงานประเพณีลอย กระทง	100,000	100,000	100,000	100,000	100,000	ร้อยละ 80 ของประชาชนที่ เข้าร่วมกิจกรรม	ประเพณีอัน ดีงามคงอยู่คู่ สังคมไทย ต่อไป	กอง การ ศึกษาฯ
8	โครงการจัดงานวัน สารทเดือนสิบ	เพื่อส่งเสริมและ สนับสนุนประเพณี วัฒนธรรมอันดีงามของ ท้องถิ่น	จัดงานวันสารท เดือนสิบประจำปี	50,000	50,000	50,000	50,000	50,000	ร้อยละ 80 ของประชาชนที่ เข้าร่วมกิจกรรม	ประเพณีอัน ดีงามคงอยู่คู่ สังคมไทย ต่อไป	กอง การ ศึกษาฯ
9	โครงการจัด กิจกรรมวันสำคัญ ทางศาสนา	เพื่อให้ประชาชนได้ร่วม กิจกรรมทางศาสนา	จัดกิจกรรมวัน สำคัญทางศาสนาวัน เข้าพรรษา วัน มาฆบูชา	10,000	10,000	10,000	10,000	10,000	ร้อยละ 80 ของประชาชนที่ เข้าร่วมกิจกรรม	ประชาชน ร่วมกิจกรรม ในวันสำคัญ ทางศาสนา	กอง การ ศึกษาฯ

ลำดับที่	โครงการ	วัตถุประสงค์	เป้าหมาย (ผลผลิตของ โครงการ)	งบประมาณ					ตัวชี้วัด (KPI)	ผลที่คาดว่าจะได้รับ	หน่วย งานรับผิดชอบหลัก
				พ.ศ.2566 (บาท)	พ.ศ.2567 (บาท)	พ.ศ.2568 (บาท)	พ.ศ.2569 (บาท)	พ.ศ.2570 (บาท)			
10	โครงการจัดงานวันเฉลิมพระชนมพรรษาพระบาทสมเด็จพระเจ้าอยู่หัว	เพื่อส่งเสริมการจัดกิจกรรมวันสำคัญของพระมหากษัตริย์	จัดกิจกรรม/สนับสนุนงบประมาณในการจัดกิจกรรมวันสำคัญของพระมหากษัตริย์	30,000	30,000	30,000	30,000	30,000	ร้อยละ 80 ของประชาชนที่เข้าร่วมกิจกรรม	ประชาชนร่วมกิจกรรมเพื่อสำนึกในพระมหากรุณาธิคุณ	กอง การ ศึกษา
11	โครงการจัดงานวันเฉลิมพระชนมพรรษาพระบรมราชินี	เพื่อส่งเสริมการจัดกิจกรรมวันแม่แห่งชาติ	สนับสนุนงบประมาณให้กับอำเภอเคียนซาจัดกิจกรรม	30,000	30,000	30,000	30,000	30,000	ร้อยละ 80 ของประชาชนที่เข้าร่วมกิจกรรม	ประชาชนร่วมกิจกรรมเพื่อสำนึกในพระมหากรุณาธิคุณ	กอง การ ศึกษา
12	ร่วมจัดงานเทศกาลจันทน์กะพ้อบานที่สุราษฎร์ธานี	เพื่อสร้างจิตสำนึกในการอนุรักษ์ต้นไม้จันทน์กะพ้อและทรัพยากรธรรมชาติ	จัดกิจกรรมในงานเทศกาลจันทน์กะพ้อบานที่สุราษฎร์ธานี	10,000	10,000	10,000	10,000	10,000	มีการจัดกิจกรรมตามโครงการ	ประชาชนได้มีจิตสำนึกในการอนุรักษ์ธรรมชาติมากขึ้น	กอง การ ศึกษา
รวม	12 โครงการ	-	-	905,000	905,000	905,000	905,000	905,000	-	-	

5.3 แผนงานอุตสาหกรรมและการโยธา

ลำดับที่	โครงการ	วัตถุประสงค์	เป้าหมาย (ผลผลิตของ โครงการ)	งบประมาณ					ตัวชี้วัด (KPI)	ผลที่คาดว่าจะได้รับ	หน่วย งานรับผิดชอบหลัก
				พ.ศ.2566 (บาท)	พ.ศ.2567 (บาท)	พ.ศ.2568 (บาท)	พ.ศ.2569 (บาท)	พ.ศ.2570 (บาท)			
1	ก่อสร้างลานกีฬา เอนกประสงค์ หมู่ที่ 4 บ้านบางดี	เพื่อให้ชาวบ้านมีสถานที่ ในการจัดกิจกรรมต่างๆ	ก่อสร้างลานกีฬา เอนกประสงค์ หมู่ที่ 4 บริเวณศาลา หมู่บ้าน ขนาด กว้าง 20 เมตร ยาว 38 เมตร				338,960		ได้มาตรฐาน ตามแบบ แปลนกำหนด	ชาวบ้านใน พื้นที่ได้มี สถานที่ใน การจัด กิจกรรม	กองช่าง
2	ก่อสร้างสถานที่ ลอยกระทง หมู่ที่ 5 บ้านคลองโร	เพื่อให้ชาวบ้านในพื้นที่มี สถานที่ลอยกระทง	ก่อสร้างสถานที่ลอย กระทง			200,000			ได้มาตรฐาน ตามแบบ แปลนกำหนด	ชาวบ้านใน พื้นที่มี สถานที่ลอย กระทง	กองช่าง
รวม	2 โครงการ	-	-	0	0	200,000	338,960	0	-	-	-

5.4 แผนงานเคหะและชุมชน

1	ก่อสร้างสวน สุขภาพบริเวณ สนามกีฬาหมู่บ้าน หมู่ที่ 8 บ้านควน กลางสาด	เพื่อให้ประชาชนในพื้นที่ มีสถานที่ออกกำลังกาย	ก่อสร้างสวนสุขภาพ				500,000		ได้มาตรฐาน ตามแบบ แปลนกำหนด	ชาวบ้านมี สุขภาพ ร่างกาย แข็งแรง	กองช่าง
2	ปรับปรุงภูมิทัศน์ สนามกีฬาและ สถานที่ออกกำลังกายหมู่ที่ 7 บ้าน สองพี่น้อง	เพื่อเป็นสถานที่ออก กำลังกาย	ปรับปรุงภูมิทัศน์ สนามฟุตบอล กว้าง 58 ม.ยาว 60 ม.				500,000		ได้มาตรฐาน ตามแบบ แปลนกำหนด	ชาวบ้านมี สุขภาพ ร่างกาย แข็งแรง	กองช่าง

ลำดับที่	โครงการ	วัตถุประสงค์	เป้าหมาย (ผลผลิตของ โครงการ)	งบประมาณ					ตัวชี้วัด (KPI)	ผลที่คาดว่าจะ ได้รับ	หน่วย งานรับผิดชอบหลัก
				พ.ศ.2566 (บาท)	พ.ศ.2567 (บาท)	พ.ศ.2568 (บาท)	พ.ศ.2569 (บาท)	พ.ศ.2570 (บาท)			
3	ปรับปรุงลานกีฬา และสวนสุขภาพ หมู่ที่ 9 บ้านคลอง ศิลา	เพื่อให้ประชาชนในพื้นที่ มีสถานที่ออกกำลังกาย	ปรับปรุงลานกีฬา และสวนสุขภาพ บริเวณศาลาหมู่บ้าน กว้าง 80 เมตร ยาว 80 เมตร และจัด ให้มีอุปกรณ์ในการ ออกกำลังกาย	0	2,800,000	0	1,000,000	0	ได้มาตรฐาน ตามแบบ แปลนกำหนด	ชาวบ้านมี สุขภาพ ร่างกาย แข็งแรง	กองช่าง
รวม	3 โครงการ	-	-	0	2,800,000	0	1,000,000	0	-	-	
รวม ทั้งสิ้น	28 โครงการ	-	-	8,423,350	11,223,350	8,623,350	9,762,310	8,423,350	-	-	

2. บัญชีโครงการพัฒนาท้องถิ่น

รายละเอียดโครงการพัฒนา
แผนพัฒนาท้องถิ่น (พ.ศ. 2566 - 2570)
องค์การบริหารส่วนตำบลพ่วงพรมคร

- ก. ยุทธศาสตร์จังหวัดที่ 4 การพัฒนาสังคมปลอดภัย คุณภาพชีวิตที่ดีและมีศักยภาพในการแข่งขัน
ข. ยุทธศาสตร์การพัฒนาขององค์กรปกครองส่วนท้องถิ่นในเขตจังหวัดที่ 2 การส่งเสริมการบริหารจัดการบ้านเมืองที่ดี
6. ยุทธศาสตร์การบริหารกิจการบ้านเมืองที่ดี
6.1 แผนงานบริหารงานทั่วไป

ลำดับ ที่	โครงการ	วัตถุประสงค์	เป้าหมาย (ผลผลิตของโครงการ)	งบประมาณ					ตัวชี้วัด (KPI)	ผลที่คาดว่าจะ ได้รับ	หน่วย งาน รับผิดชอบ หลัก
				พ.ศ.2566 (บาท)	พ.ศ.2567 (บาท)	พ.ศ.2568 (บาท)	พ.ศ.2569 (บาท)	พ.ศ.2570 (บาท)			
1	โครงการส่งเสริม และพัฒนาศักยภาพ เพื่อการพัฒนา ท้องถิ่น	เพื่อเพิ่มทักษะและ ความรู้ให้กับบุคลากร	บุคลากรของ อบต.พ่วง พรมคร ผู้นำท้องถิ่น และประชาคมจำนวน 60 คน	250,000	250,000	250,000	250,000	250,000	ร้อยละ 80 ของ กลุ่มเป้าหมาย เข้ารับการ ฝึกอบรม	กลุ่มเป้าหมาย มีทักษะและ ความรู้เพิ่มขึ้น	สำนักปลัด อบต.

ลำดับ ที่	โครงการ	วัตถุประสงค์	เป้าหมาย (ผลผลิตของโครงการ)	งบประมาณ					ตัวชี้วัด (KPI)	ผลที่คาดว่าจะ ได้รับ	หน่วย งาน รับผิดชอบหลัก
				พ.ศ.2566 (บาท)	พ.ศ.2567 (บาท)	พ.ศ.2568 (บาท)	พ.ศ.2569 (บาท)	พ.ศ.2570 (บาท)			
2	ฝึกอบรมเชิง ปฏิบัติการการ จัดทำแผนพัฒนา ท้องถิ่น	เพื่อให้ผู้นำท้องถิ่น ประชาชนทั่วไป ได้มี ความรู้ในการจัดทำ แผนพัฒนาท้องถิ่น และส่งเสริมการมีส่วน ร่วมของผู้นำท้องถิ่น ประชาชน ในการ จัดทำแผนพัฒนาของ องค์การบริหารส่วน ตำบลพ่วงพรมคร	ผู้เข้ารับการฝึกอบรม จำนวน 200 คน				60,000		ร้อยละ 60 ของ กลุ่มเป้าหมาย เข้ารับการ ฝึกอบรม	ผู้นำท้องถิ่น ประชาชนมี ความรู้ในการ จัดทำ แผนพัฒนา ท้องถิ่นและ ส่งเสริมการมี ส่วนร่วมของ ผู้นำท้องถิ่น ประชาชน ใน การจัดทำ แผนพัฒนา ขององค์การ บริหารส่วน ตำบลพ่วง	สำนักปลัด อบต.
3	โครงการจัดทำแผนที่ ภาษีและทะเบียน ทรัพย์สิน	เพื่อเป็นการเพิ่ม รายได้ให้กับองค์การ บริหารส่วนตำบล และนำข้อมูลต่างๆ ไป ใช้ในการพัฒนา ท้องถิ่นต่อไป	พื้นที่ตำบลพ่วงพรมคร	300,000					ดำเนินการตาม โครงการไม่ น้อยกว่าร้อย ละ 70	เพิ่มรายได้ ให้กับองค์การ บริหารส่วน ตำบล และนำ ข้อมูลต่างๆ ไป ใช้ในการ พัฒนาท้องถิ่น	กองคลัง

ลำดับ ที่	โครงการ	วัตถุประสงค์	เป้าหมาย (ผลผลิตของโครงการ)	งบประมาณ					ตัวชี้วัด (KPI)	ผลที่คาดว่าจะ ได้รับ	หน่วย งาน รับผิดชอบ หลัก
				พ.ศ.2566 (บาท)	พ.ศ.2567 (บาท)	พ.ศ.2568 (บาท)	พ.ศ.2569 (บาท)	พ.ศ.2570 (บาท)			
รวม	3 โครงการ	-	-	550,000	250,000	250,000	310,000	250,000	-	-	

6.2 แผนงานสร้างความเข้มแข็งของชุมชน

1	โครงการฝึกอบรมและศึกษาดูงานเพื่อพัฒนาศักยภาพกลุ่มสตรี	เพื่อพัฒนาศักยภาพของกลุ่มสตรี	จัดฝึกอบรมและศึกษาดูงานของกลุ่มสตรี จำนวน 180 คน	400,000	400,000	400,000	400,000	400,000	ร้อยละ 40 ของกลุ่มสตรีได้รับการฝึกอบรม	เพิ่มความสามัคคีและสังคมเห็นคุณค่าของสตรีมากขึ้น	สำนักปลัด อบต.
2	โครงการฝึกอบรมให้ความรู้เกี่ยวกับกฎหมายแก่ผู้นำชุมชนและประชาชนทั่วไป	เพื่อให้ผู้นำชุมชนและประชาชนทั่วไปมีความรู้ความเข้าใจด้านกฎหมาย	จัดฝึกอบรมให้กับผู้นำชุมชนและประชาชนทั่วไป จำนวน 60 คน	30,000	30,000	30,000	30,000	30,000	ร้อยละ 60 ของกลุ่มเป้าหมายเข้ารับการฝึกอบรม	ผู้นำชุมชนและประชาชนทั่วไปมีความรู้ความเข้าใจด้านกฎหมาย	สำนักปลัด อบต.
3	โครงการประชาสัมพันธ์ผลการดำเนินงานของ อบต.	เพื่อส่งเสริมให้ประชาชนมีความรู้ความเข้าใจในกิจกรรมของ อบต.	รณรงค์ประชาสัมพันธ์ผลการดำเนินงานของ อบต.	200,000		200,000		200,000	ร้อยละ 80 ของชุมชนได้รับข้อมูลข่าวสาร	ประชาชนได้รับรู้ข้อมูลข่าวสารต่างๆ อย่างทั่วถึง	สำนักปลัด อบต.
รวม	3 โครงการ	-	-	630,000	430,000	630,000	430,000	630,000	-	-	

6.3 แผนงานอุตสาหกรรมและการโยธา

ลำดับ ที่	โครงการ	วัตถุประสงค์	เป้าหมาย (ผลผลิตของโครงการ)	งบประมาณ					ตัวชี้วัด (KPI)	ผลที่คาดว่าจะ ได้รับ	หน่วย งาน รับผิดชอบหลัก
				พ.ศ.2566 (บาท)	พ.ศ.2567 (บาท)	พ.ศ.2568 (บาท)	พ.ศ.2569 (บาท)	พ.ศ.2570 (บาท)			
1	ก่อสร้างสำนักงาน อบต.พ่วงพรมคร	เพื่อปรับปรุงสถานที่ ให้พร้อมสำหรับ บริการประชาชน	ก่อสร้างสำนักงาน อบต.พ่วงพรมคร		10,000,000				ได้มาตรฐาน ตามแบบ แปลนกำหนด	มีความพร้อม ในการ ให้บริการ ประชาชนเพิ่มขึ้น	กองช่าง
2	ปรับปรุงภูมิทัศน์ที่ ทำการองค์การ บริหารส่วนตำบล พ่วงพรมคร	เพื่อให้ภูมิทัศน์บริเวณ ที่ทำการอบต.ให้มี ความสวยงาม	ปรับปรุงภูมิทัศน์ บริเวณที่ทำการอบต.		100,000	100,000	100,000	200,000	ร้อยละ 70 ของโครงการ ได้รับการพัฒนา	ที่ทำการอบต. มีความสะอาด สวยงาม	กองช่าง
3	ติดตั้งป้ายบอกชื่อ ถนนในเขตพื้นที่ รับผิดชอบของ องค์การบริหารส่วน ตำบลพ่วงพรมคร	เพื่อให้ประชาชนมี ความสะดวกในการ เดินทาง หรือสัญจรไป - มา	ติดตั้งป้ายบอกชื่อถนน ทุกหมู่บ้าน			500,000			ได้มาตรฐาน ตามแบบ แปลนกำหนด	ประชาชนมี ความสะดวกใน การเดินทาง หรือสัญจรไป - มา	กองช่าง
รวม	3 โครงการ	-	-	0	10,100,000	600,000	100,000	200,000	-	-	
รวม ทั้งสิ้น	9 โครงการ	-	-	1,180,000	10,780,000	1,480,000	840,000	1,080,000	-	-	

2. บัญชีโครงการพัฒนาท้องถิ่น

รายละเอียดโครงการพัฒนา
ที่นำมาจากแผนพัฒนาหมู่บ้านและแผนพัฒนาชุมชน
(พ.ศ. 2566 - 2570)
องค์การบริหารส่วนตำบลพ่วงพรมคร

- ก. ยุทธศาสตร์จังหวัดที่ 3 การเชื่อมโยงเส้นทางคมนาคมและศูนย์โลจิสติกส์ (Logistics Hub) ภาคใต้ตอนบน
- ข. ยุทธศาสตร์การพัฒนาขององค์กรปกครองส่วนท้องถิ่นในเขตจังหวัดที่ 3 การพัฒนาโครงสร้างพื้นฐาน
- 4. ยุทธศาสตร์การพัฒนาด้านโครงสร้างพื้นฐาน ระบบสาธารณูปโภคและสาธารณูปการ
- 4.1 แผนงานอุตสาหกรรมและการโยธา

ลำดับ ที่	โครงการ	วัตถุประสงค์	เป้าหมาย (ผลผลิตของโครงการ)	งบประมาณ					ตัวชี้วัด (KPI)	ผลที่คาดว่าจะได้รับ	ที่มา ของ โครงการ	หน่วย งาน รับผิดชอบหลัก
				พ.ศ.2566 (บาท)	พ.ศ.2567 (บาท)	พ.ศ.2568 (บาท)	พ.ศ.2569 (บาท)	พ.ศ.2570 (บาท)				
1	ก่อสร้างถนนคอนกรีตเสริมเหล็กซอยเขาวัง หมู่ที่ 1 บ้านควนสามัคคี	เพื่อให้ประชาชนผู้ใช้ถนนสัญจรไป-มาได้รับความสะดวกยิ่งขึ้น	ก่อสร้างถนนคอนกรีตเสริมเหล็ก ซอยเขาวัง หมู่ที่ 1 ขนาดผิวจราจรกว้าง 6 เมตร ยาวไม่น้อยกว่า 2,100 เมตร หนา 0.15 เมตร พร้อมขุดวางท่อระบายน้ำ	1,000,000	1,000,000	1,000,000	1,000,000	1,827,500	ถนนที่ก่อสร้างเป็นไปตามมาตรฐานแบบแปลนกำหนด	ประชาชนสามารถสัญจรไปมาสะดวกมากขึ้น	แผนชุมชนบ้านควนสามัคคี	กองช่าง

ลำดับ ที่	โครงการ	วัตถุประสงค์	เป้าหมาย (ผลผลิตของโครงการ)	งบประมาณ					ตัวชี้วัด (KPI)	ผลที่คาดว่าจะได้รับ	ที่มา ของ โครงการ	หน่วย งาน รับผิดชอบหลัก
				พ.ศ.2566 (บาท)	พ.ศ.2567 (บาท)	พ.ศ.2568 (บาท)	พ.ศ.2569 (บาท)	พ.ศ.2570 (บาท)				
2	ก่อสร้างถนนลาดยางแอสฟัลท์ติกคอนกรีต ขอยเขาวังสามัคคี หมู่ที่ 1 บ้านควนสามัคคี	เพื่อให้ประชาชนผู้ใช้ถนนสัญจรไป-มาได้รับความสะดวกยิ่งขึ้น	ก่อสร้างถนนลาดยางแอสฟัลท์ติกคอนกรีต ขอยเขาวังสามัคคี หมู่ที่ 1 ขนาดผิวจราจร กว้าง 5 เมตร ยาวไม่น้อยกว่า 1,500 เมตร หนา 0.05 เมตร		1,000,000	1,000,000	1,000,000	1,860,000	ถนนที่ก่อสร้างเป็นไปตามมาตรฐานแบบแปลนกำหนด	ประชาชนสามารถสัญจรไปมาสะดวกมากขึ้น	แผนชุมชนบ้านควนสามัคคี	กองช่าง
3	ก่อสร้างถนนคอนกรีตเสริมเหล็ก ขอยประหารัฐ หมู่ที่ 1 บ้านควนสามัคคี	เพื่อให้ประชาชนผู้ใช้ถนนสัญจรไป-มาได้รับความสะดวกยิ่งขึ้น	ก่อสร้างถนนคอนกรีตเสริมเหล็ก ขอยประหารัฐ หมู่ที่ 1 ขนาดผิวจราจร กว้าง 6 เมตร ยาวไม่น้อยกว่า 600 เมตร หนา 0.15 เมตร พร้อมขุดวางท่อระบายน้ำ				999,000	999,000	ถนนที่ก่อสร้างเป็นไปตามมาตรฐานแบบแปลนกำหนด	ประชาชนสามารถสัญจรไปมาสะดวกมากขึ้น	แผนชุมชนบ้านควนสามัคคี	กองช่าง
4	บุกเบิกก่อสร้างถนนหินผุ สาย พ่วงพรมคร - อรัญคามวารี หมู่ที่ 1 บ้านควนสามัคคี	เพื่อให้ประชาชนผู้ใช้ถนนสัญจรไป-มาได้รับความสะดวกยิ่งขึ้น	บุกเบิกก่อสร้างถนนหินผุสาย พ่วงพรมคร - อรัญคามวารี หมู่ที่ 1 ขนาดผิวจราจร กว้าง 6 เมตร ยาวไม่น้อยกว่า 600 เมตร				360,000		ถนนที่ก่อสร้างเป็นไปตามมาตรฐานแบบแปลนกำหนด	ประชาชนสามารถสัญจรไปมาสะดวกมากขึ้น	แผนชุมชนบ้านควนสามัคคี	กองช่าง

ลำดับ ที่	โครงการ	วัตถุประสงค์	เป้าหมาย (ผลผลิตของโครงการ)	งบประมาณ					ตัวชี้วัด (KPI)	ผลที่คาด ว่า จะได้รับ	ที่มา ของ โครงการ	หน่วย งาน รับผิดชอบหลัก
				พ.ศ.2566 (บาท)	พ.ศ.2567 (บาท)	พ.ศ.2568 (บาท)	พ.ศ.2569 (บาท)	พ.ศ.2570 (บาท)				
5	ปรับปรุงซ่อมแซม ท่อน้ำดิบจากโรง กรองมายังสระเก็บ น้ำดิบหมู่ที่ 1 บ้าน ควนสามัคคี	เพื่อให้ประชาชน มีน้ำใช้อุปโภค อย่างเพียงพอ	ปรับปรุงซ่อมแซมท่อ เมนระยะทาง 1,120 เมตร		500,000				ได้ มาตรฐาน ตามแบบ แปลน กำหนด	ประชาชน สามารถ สัญจรไป มาสะดวก มากขึ้น	แผน ชุมชน บ้าน ควน สามัคคี	กองช่าง
6	ก่อสร้างถนน คอนกรีตเสริมเหล็ก ซอยน้ำผึ้ง ตอน 2 ตอน 3 หมู่ที่ 1 บ้านควนสามัคคี	เพื่อให้ประชาชน ผู้ใช้ถนนสัญจร ไป-มาได้รับ ความสะดวก ยิ่งขึ้น	ก่อสร้างถนนคอนกรีต เสริมเหล็ก ซอยน้ำผึ้ง ตอน 2 ตอน 3 หมู่ที่ 1 ขนาดผิวจราจร กว้าง 5 เมตร ยาวไม่น้อย กว่า 120 เมตร หนา 0.15 เมตร			333,000			ถนนที่ ก่อสร้าง เป็นไปตาม มาตรฐาน แบบ แปลน กำหนด	ประชาชน สามารถ สัญจรไป มาสะดวก มากขึ้น	แผน ชุมชน บ้าน ควน สามัคคี	กองช่าง
7	ก่อสร้างถนน คอนกรีตเสริมเหล็ก ซอยน้ำผึ้งตอน 4 หมู่ที่ 1 บ้านควน สามัคคี	เพื่อให้ประชาชน ผู้ใช้ถนนสัญจร ไป-มาได้รับ ความสะดวก ยิ่งขึ้น	ก่อสร้างถนนคอนกรีต เสริมเหล็ก ซอยน้ำผึ้ง ตอน 4 หมู่ที่ 1 ขนาดผิวจราจร กว้าง 6 เมตร ยาวไม่น้อยกว่า 100 เมตร หนา 0.15 เมตร				330,000		ถนนที่ ก่อสร้าง เป็นไปตาม มาตรฐาน แบบ แปลน กำหนด	ประชาชน สามารถ สัญจรไป มาสะดวก มากขึ้น	แผน ชุมชน บ้าน ควน สามัคคี	กองช่าง

ลำดับ ที่	โครงการ	วัตถุประสงค์	เป้าหมาย (ผลผลิตของโครงการ)	งบประมาณ					ตัวชี้วัด (KPI)	ผลที่คาดว่าจะได้รับ	ที่มา ของ โครงการ	หน่วย งาน รับผิดชอบหลัก
				พ.ศ.2566 (บาท)	พ.ศ.2567 (บาท)	พ.ศ.2568 (บาท)	พ.ศ.2569 (บาท)	พ.ศ.2570 (บาท)				
8	ก่อสร้างถนนคอนกรีตเสริมเหล็ก ขอยจันทรรอด หมู่ที่ 1 บ้านควนสามัคคี	เพื่อให้ประชาชนผู้ใช้ถนนสัญจรไป-มาได้รับความสะดวกยิ่งขึ้น	ก่อสร้างถนนคอนกรีตเสริมเหล็ก ขอยจันทรรอด หมู่ที่ 1 บ้านควนสามัคคี ขนาดผิวจราจรกว้าง 8 เมตร ยาวไม่น้อยกว่า 100 เมตร หนา 0.15 เมตร				444,000		ถนนที่ก่อสร้างเป็นไปตามมาตรฐานแบบแปลนกำหนด	ประชาชนสามารถสัญจรไปมาสะดวกมากขึ้น	แผนชุมชนบ้านควนสามัคคี	กองช่าง
9	ก่อสร้างคอนกรีตเสริมเหล็ก ขอย ชูลี ตอน 1 ตอน 2 หมู่ที่ 1 บ้านควนสามัคคี	เพื่อให้ประชาชนผู้ใช้ถนนสัญจรไป-มาได้รับความสะดวกยิ่งขึ้น	ก่อสร้างคอนกรีตเสริมเหล็ก ขอย ชูลี ตอน 1 ตอน 2 หมู่ที่ 1 ขนาดผิวจราจร กว้าง 6 เมตร ยาวไม่น้อยกว่า 320 เมตร หนา 0.15 เมตร มีไหล่ทางข้างละ 0.50 เมตร พร้อมท่อระบายน้ำ				1,243,200		ถนนที่ก่อสร้างเป็นไปตามมาตรฐานแบบแปลนกำหนด	ประชาชนสามารถสัญจรไปมาสะดวกมากขึ้น	แผนชุมชนบ้านควนสามัคคี	กองช่าง
10	ปรับปรุงซ่อมแซมแหล่งน้ำดิบ	เพื่อให้ชาวบ้านในพื้นที่มีน้ำใช้อย่างเพียงพอ	ปรับปรุงซ่อมแซมแหล่งน้ำดิบบริเวณริมแม่น้ำตาปี				500,000		ได้ตามมาตรฐานแบบแปลนกำหนด	ประชาชนสามารถสัญจรไปมาสะดวกมากขึ้น	แผนชุมชนบ้านควนสามัคคี	กองช่าง

ลำดับ ที่	โครงการ	วัตถุประสงค์	เป้าหมาย (ผลผลิตของโครงการ)	งบประมาณ					ตัวชี้วัด (KPI)	ผลที่คาดว่าจะได้รับ	ที่มา ของ โครงการ	หน่วย งาน รับผิดชอบหลัก
				พ.ศ.2566 (บาท)	พ.ศ.2567 (บาท)	พ.ศ.2568 (บาท)	พ.ศ.2569 (บาท)	พ.ศ.2570 (บาท)				
11	ก่อสร้างคูระบายน้ำ ซอยเมืองทวี หมู่ที่ 1 บ้านควนสามัคคี	เพื่อแก้ไขปัญหา น้ำท่วมขัง	ก่อสร้างคูระบายน้ำ ซอยเมืองทวี หมู่ที่ 1 บ้านควนสามัคคี ขนาดกว้าง 0.50 เมตร ลึก 0.50 เมตร ยาว ไม่น้อยกว่า 240 เมตร		576,000				ได้ มาตรฐาน ตามแบบ แปลน กำหนด	ประชาชน สามารถ สัญจรไป มาสะดวก มากขึ้น	แผน ชุมชน บ้าน ควน สามัคคี	กองช่าง
12	ปรับปรุงซ่อมแซม ศาลา หมู่ที่ 1 บ้าน ควนสามัคคี	เพื่อให้ชาวบ้าน ใช้เป็นสถานที่ใน การจัดกิจกรรม ต่าง ๆ	ปรับปรุงซ่อมแซม ศาลาหมู่บ้าน หมู่ที่ 1 บ้านควนสามัคคี เปลี่ยนฝ้าเพดาน และ หลังคา				500,000		ได้ มาตรฐาน ตามแบบ แปลน กำหนด	ประชาชน สามารถ สัญจรไป มาสะดวก มากขึ้น	แผน ชุมชน บ้าน ควน สามัคคี	กองช่าง
13	ก่อสร้างถนน คอนกรีตเสริมเหล็ก ซอยโชติช่วง ตอน 2 หมู่ที่ 1 บ้านควน สามัคคี	เพื่อให้ประชาชน ผู้ใช้ถนนสัญจร ไป-มาได้รับ ความสะดวก ยิ่งขึ้น	ก่อสร้างถนนคอนกรีต เสริมเหล็ก ซอยโชติ ช่วง ตอน 2 หมู่ที่ 1 ขนาดผิวจราจรกว้าง 5 เมตร ยาวไม่น้อยกว่า 500 เมตร หนา 0.15 เมตรพร้อมคูระบายน้ำ			1,387,500			ถนนที่ ก่อสร้าง เป็นไปตาม มาตรฐาน แบบ แปลน กำหนด	ประชาชน สามารถ สัญจรไป มาสะดวก มากขึ้น	แผน ชุมชน บ้าน ควน สามัคคี	กองช่าง

ลำดับ ที่	โครงการ	วัตถุประสงค์	เป้าหมาย (ผลผลิตของโครงการ)	งบประมาณ					ตัวชี้วัด (KPI)	ผลที่คาด ว่า จะได้รับ	ที่มา ของ โครงการ	หน่วย งาน รับผิดชอบหลัก
				พ.ศ.2566 (บาท)	พ.ศ.2567 (บาท)	พ.ศ.2568 (บาท)	พ.ศ.2569 (บาท)	พ.ศ.2570 (บาท)				
14	ก่อสร้างถนนคอนกรีตเสริมเหล็กซอยจันทร์โสม ตอน 1 ตอน 2 หมู่ที่ 1 บ้านควนสามัคคี	เพื่อให้ประชาชนผู้ใช้ถนนสัญจรไป-มาได้รับความสะดวกยิ่งขึ้น	ก่อสร้างถนนคอนกรีตเสริมเหล็ก ซอยจันทร์โสม ตอน 1 ตอน 2 ขนาดผิวจราจรกว้าง 7 เมตร ยาวไม่น้อยกว่า 380 เมตร หนา 0.15 เมตร มีไหล่ทางข้างละ 0.50 เมตร พร้อมคูระบายน้ำ			1,476,300			ถนนที่ก่อสร้างเป็นไปตามมาตรฐานแบบแปลนกำหนด	ประชาชนสามารถสัญจรไปมาสะดวกมากขึ้น	แผนชุมชนบ้านควนสามัคคี	กองช่าง
15	ก่อสร้างถนนคอนกรีตเสริมเหล็กซอยลุงเท่ง หมู่ที่ 1 บ้านควนสามัคคี	เพื่อให้ประชาชนผู้ใช้ถนนสัญจรไป-มาได้รับความสะดวกยิ่งขึ้น	ก่อสร้างถนนคอนกรีตเสริมเหล็ก ซอยลุงเท่ง หมู่ที่ 1 พร้อมท่อระบายน้ำ ขนาดผิวจราจรกว้าง 4 เมตร ยาวไม่น้อยกว่า 150 เมตร หนา 0.15 เมตร				333,000		ถนนที่ก่อสร้างเป็นไปตามมาตรฐานแบบแปลนกำหนด	ประชาชนสามารถสัญจรไปมาสะดวกมากขึ้น	แผนชุมชนบ้านควนสามัคคี	กองช่าง

ลำดับ ที่	โครงการ	วัตถุประสงค์	เป้าหมาย (ผลผลิตของโครงการ)	งบประมาณ					ตัวชี้วัด (KPI)	ผลที่คาดว่าจะได้รับ	ที่มา ของ โครงการ	หน่วย งาน รับผิดชอบหลัก
				พ.ศ.2566 (บาท)	พ.ศ.2567 (บาท)	พ.ศ.2568 (บาท)	พ.ศ.2569 (บาท)	พ.ศ.2570 (บาท)				
16	ก่อสร้างถนนลาดยางแอสฟัลต์ติดคอนกรีต สาย 12-3-9 ในพื้นที่หมู่ที่ 3 บ้านปลายควน	เพื่อให้ประชาชนผู้ใช้ถนนสัญจรไป-มาได้รับความสะดวกยิ่งขึ้น	ก่อสร้างถนนลาดยางแอสฟัลต์ติดคอนกรีต สาย 12-3-9 หมู่ที่ 3 ขนาดผิวจราจรกว้าง 6 เมตร ยาวไม่น้อยกว่า 1,800 เมตร หนา 0.05 เมตร พร้อมขุดวางท่อระบายน้ำคสล. มอก. จำนวน 3 จุด ขนาด 0.80 x 1.00 เมตร 24 ท่อน			1,500,000	1,500,000	2,832,000	ถนนที่ก่อสร้างเป็นไปตามมาตรฐานแบบแปลนกำหนด	ประชาชนสามารถสัญจรไปมาสะดวกมากขึ้น	แผนหมู่บ้านปลายควน	กองช่าง

ลำดับ ที่	โครงการ	วัตถุประสงค์	เป้าหมาย (ผลผลิตของโครงการ)	งบประมาณ					ตัวชี้วัด (KPI)	ผลที่คาดว่าจะได้รับ	ที่มา ของ โครงการ	หน่วย งาน รับผิดชอบหลัก
				พ.ศ.2566 (บาท)	พ.ศ.2567 (บาท)	พ.ศ.2568 (บาท)	พ.ศ.2569 (บาท)	พ.ศ.2570 (บาท)				
17	ก่อสร้างถนนคอนกรีตเสริมเหล็กชอยชวชน หมู่ที่ 3 บ้านปลายควน	เพื่อให้ประชาชนผู้ใช้ถนนสัญจรไป-มาได้รับความสะดวกยิ่งขึ้น	ก่อสร้างถนนคอนกรีตเสริมเหล็กชอยชวชน หมู่ที่ 3 ขนาดผิวจราจรกว้าง 6 เมตร ยาวไม่น้อยกว่า 1,000 เมตร หนา 0.15 เมตร มีไหล่ทางข้างละ 0.50 เมตร พร้อมขุดวางท่อระบายน้ำคสล. มอก.จำนวน 3 จุด ขนาด 1.00 x 1.00 เมตร จำนวน 24 ท่อน			1,665,000	1,665,000		ถนนที่ก่อสร้างเป็นไปตามมาตรฐานแบบแปลนกำหนด	ประชาชนสามารถสัญจรไปมาสะดวกมากขึ้น	แผนหมู่บ้านปลายควน	กองช่าง

ลำดับ ที่	โครงการ	วัตถุประสงค์	เป้าหมาย (ผลผลิตของโครงการ)	งบประมาณ					ตัวชี้วัด (KPI)	ผลที่คาดว่าจะได้รับ	ที่มา ของ โครงการ	หน่วย งาน รับผิดชอบหลัก
				พ.ศ.2566 (บาท)	พ.ศ.2567 (บาท)	พ.ศ.2568 (บาท)	พ.ศ.2569 (บาท)	พ.ศ.2570 (บาท)				
18	ก่อสร้างถนนคอนกรีตเสริมเหล็ก ขยายสายใหม่ หมู่ที่ 3 บ้านปลายควน	เพื่อให้ประชาชนผู้ใช้ถนนสัญจรไป-มาได้รับความสะดวกยิ่งขึ้น	ก่อสร้างถนนคอนกรีตเสริมเหล็ก ขยายสายใหม่ หมู่ที่ 3 และหมู่ที่ 10 ขนาดผิวจราจรกว้าง 5 เมตร ยาวไม่น้อยกว่า 2,600 เมตร หนา 0.15 เมตร มีไหล่ทางข้างละ 0.50 เมตร พร้อมขุดวางท่อระบายน้ำคสล.มอก. จำนวน 1 จุด ขนาด 1.00 x 1.00 เมตร จำนวน 18 ท่อน		1,800,000	1,800,000	1,800,000	1,815,000	ถนนที่ก่อสร้างเป็นไปตามมาตรฐานแบบแปลนกำหนด	ประชาชนสามารถสัญจรไปมาสะดวกมากขึ้น	แผนหมู่บ้านปลายควน	กองช่าง
19	ก่อสร้างถนนคอนกรีตเสริมเหล็ก ขยายถนนสุข ตอน 2 หมู่ที่ 3 บ้านปลายควน	เพื่อให้ประชาชนผู้ใช้ถนนสัญจรไป-มาได้รับความสะดวกยิ่งขึ้น	ก่อสร้างถนนคอนกรีตเสริมเหล็ก ขยายถนนสุข ตอน 2 หมู่ที่ 3 ขนาดผิวจราจรกว้าง 6 เมตร ยาวไม่น้อยกว่า 1,210 เมตร หนา 0.15 เมตร พร้อมขุดวางท่อระบายน้ำ จำนวน 1 จุด ขนาด 0.80 x 1.00 เมตร จำนวน 9 ท่อน			2,000,000	2,029,300		ถนนที่ก่อสร้างเป็นไปตามมาตรฐานแบบแปลนกำหนด	ประชาชนสามารถสัญจรไปมาสะดวกมากขึ้น	แผนหมู่บ้านปลายควน	กองช่าง

ลำดับ ที่	โครงการ	วัตถุประสงค์	เป้าหมาย (ผลผลิตของโครงการ)	งบประมาณ					ตัวชี้วัด (KPI)	ผลที่คาดว่าจะได้รับ	ที่มา ของ โครงการ	หน่วย งาน รับผิดชอบหลัก
				พ.ศ.2566 (บาท)	พ.ศ.2567 (บาท)	พ.ศ.2568 (บาท)	พ.ศ.2569 (บาท)	พ.ศ.2570 (บาท)				
20	ก่อสร้างถนนคอนกรีตเสริมเหล็ก ขยายเพิ่ม หมู่ที่ 3 บ้านปลายควน	เพื่อให้ประชาชนผู้ใช้ถนนสัญจรไป-มาได้รับความสะดวกรวดเร็วยิ่งขึ้น	ก่อสร้างถนนคอนกรีตเสริมเหล็ก ขยายเพิ่ม หมู่ที่ 3 ขนาดผิวจราจรกว้าง 6 เมตร ยาวไม่น้อยกว่า 750 เมตร หนา 0.15 เมตร มีไหล่ทางข้างละ 0.50 เมตร			1,200,000	1,297,500		ถนนที่ก่อสร้างเป็นไปตามมาตรฐานแบบแปลนกำหนด	ประชาชนสามารถสัญจรไปมาสะดวกมากขึ้น	แผนหมู่บ้านปลายควน	กองช่าง
21	บุกเบิกก่อสร้างถนนหินผุ ขยายเพิ่ม หมู่ที่ 3 บ้านปลายควน	เพื่อให้ประชาชนผู้ใช้ถนนสัญจรไป-มาได้รับความสะดวกรวดเร็วยิ่งขึ้น	บุกเบิกก่อสร้างถนนหินผุ ขยายเพิ่ม หมู่ที่ 3 ขนาดผิวจราจรกว้าง 5 เมตร ยาวไม่น้อยกว่า 2,000 เมตร พร้อมขุดวางท่อระบายน้ำคสล.มอก. จำนวน 3 จุด ขนาด 1.00 x 1.00 เมตร จำนวน 24 ท่อน			1,000,000			ถนนที่ก่อสร้างเป็นไปตามมาตรฐานแบบแปลนกำหนด	ประชาชนสามารถสัญจรไปมาสะดวกมากขึ้น	แผนหมู่บ้านปลายควน	กองช่าง

ลำดับ ที่	โครงการ	วัตถุประสงค์	เป้าหมาย (ผลผลิตของโครงการ)	งบประมาณ					ตัวชี้วัด (KPI)	ผลที่คาดว่าจะได้รับ	ที่มา ของ โครงการ	หน่วย งาน รับผิดชอบหลัก
				พ.ศ.2566 (บาท)	พ.ศ.2567 (บาท)	พ.ศ.2568 (บาท)	พ.ศ.2569 (บาท)	พ.ศ.2570 (บาท)				
22	ก่อสร้างถนนคอนกรีตเสริมเหล็ก ขยายอ่างเก็บน้ำห้วยน้ำแดง หมู่ที่ 3 บ้านปลายควน	เพื่อให้ประชาชนผู้ใช้ถนนสัญจรไป-มาได้รับความสะดวกยิ่งขึ้น	ก่อสร้างถนนคอนกรีตเสริมเหล็ก ขยายอ่างเก็บน้ำห้วยน้ำแดง หมู่ที่ 3 ขนาดผิวจราจรกว้าง 5 เมตร ยาว 1,200 เมตร หนา 0.15 เมตร มีไหล่ทางข้างละ 0.50 เมตร				1,665,000	1,665,000	ถนนที่ก่อสร้างเป็นไปตามมาตรฐานแบบแปลนกำหนด	ประชาชนสามารถสัญจรไปมาสะดวกมากขึ้น	แผนหมู่บ้านบ้านปลายควน	กองช่าง
23	ปรับปรุงพื้นที่คอนกรีตลานกีฬา หมู่ที่ 3 บ้านปลายควน	เพื่อใช้เป็นสถานที่ในการจัดกิจกรรมต่างๆ	เทพื้นคอนกรีตลานกีฬา หมู่ที่ 3 ขนาด 16 x 34 x 0.10 เมตร และขนาด 15 x 10 x 0.10 เมตร				31,200		ได้มาตรฐานตามแบบแปลนกำหนด	เพื่อให้ชาวบ้านในพื้นที่ได้มีสถานที่จัดกิจกรรมต่างๆ	แผนหมู่บ้านบ้านปลายควน	กองช่าง
24	ก่อสร้างประปาขนาดใหญ่ หมู่ที่ 7 บ้านสองพี่น้อง	เพื่อให้ชาวบ้านในพื้นที่มีน้ำใช้อย่างเพียงพอ	ก่อสร้างระบบประปาผิวดินขนาดใหญ่	5,100,000					ร้อยละ 60 ของชาวบ้านในพื้นที่มีน้ำประปาใช้	ชาวบ้านในพื้นที่มีน้ำใช้อย่างเพียงพอ	แผนหมู่บ้านบ้านสองพี่น้อง	กองช่าง

ลำดับ ที่	โครงการ	วัตถุประสงค์	เป้าหมาย (ผลผลิตของโครงการ)	งบประมาณ					ตัวชี้วัด (KPI)	ผลที่คาดว่าจะได้รับ	ที่มา ของ โครงการ	หน่วย งาน รับผิดชอบหลัก
				พ.ศ.2566 (บาท)	พ.ศ.2567 (บาท)	พ.ศ.2568 (บาท)	พ.ศ.2569 (บาท)	พ.ศ.2570 (บาท)				
25	ก่อสร้างหลังคาคลุมสนามกีฬา หมู่ที่ 7 บ้านสองพี่น้อง	เพื่อให้ประชาชนมีสถานที่ในการออกกำลังกาย และมีสถานที่จัดกิจกรรมต่างๆ	ก่อสร้างหลังคาคลุมลานคอนกรีต หมู่ที่ 7 กว้าง 15 เมตร ยาว 30 เมตร สูง 6 เมตร				1,500,000		ได้ตามมาตรฐานแบบแปลนกำหนด	เพื่อให้ชาวบ้านในพื้นที่ได้มีสถานที่จัดกิจกรรมต่างๆ	แผนหมู่บ้านสองพี่น้อง	กองช่าง
26	ก่อสร้างถนนลาดยางแอสฟัลต์ติกคอนกรีต ซอยสองพี่น้อง 11-7-7 หมู่ที่ 7 บ้านสองพี่น้อง	เพื่อให้ชาวบ้านที่สัญจรไป - มาได้รับความสะดวกยิ่งขึ้น	ก่อสร้างถนนลาดยางแอสฟัลต์ติกคอนกรีต ซอยสองพี่น้อง 11-7-7 หมู่ที่ 7 ขนาดผิวจราจรกว้าง 6 เมตร ยาวไม่น้อยกว่า 160 เมตร หนา 0.05 เมตร มีไหล่ทางข้างละ 1 เมตร				518,400		ถนนที่ก่อสร้างเป็นไปตามมาตรฐานแบบแปลนกำหนด	ประชาชนสามารถสัญจรไปมาสะดวกมากขึ้น	แผนหมู่บ้านสองพี่น้อง	กองช่าง

ลำดับ ที่	โครงการ	วัตถุประสงค์	เป้าหมาย (ผลผลิตของโครงการ)	งบประมาณ					ตัวชี้วัด (KPI)	ผลที่คาดว่าจะได้รับ	ที่มา ของ โครงการ	หน่วย งาน รับผิดชอบหลัก
				พ.ศ.2566 (บาท)	พ.ศ.2567 (บาท)	พ.ศ.2568 (บาท)	พ.ศ.2569 (บาท)	พ.ศ.2570 (บาท)				
27	ปรับปรุงต่อเติม ศาลาประชุม ประจำหมู่บ้าน หมู่ที่ 7 บ้านสองพี่น้อง	เพื่อใช้เป็น สถานที่จัด กิจกรรมต่าง ๆ	ปรับปรุงต่อเติม ศาลา ประชุม หมู่ที่ 7 เปลี่ยนประตูเป็น ประตูกระจก จำนวน 8 บาน ต่อเติมข้างหลัง กว้าง 2.20 เมตร ยาว 12.60 เมตร				500,000		ได้ มาตรฐาน ตามแบบ แปลน กำหนด	ประชาชน สามารถ สัญจรไป มาสะดวก มากขึ้น	แผน หมู่บ้าน บ้าน สองพี่ น้อง	กองช่าง
28	ติดตั้งป้ายบอกทาง บ่อน้ำร้อน หมู่ที่ 7 บ้านสองพี่น้อง	เพื่อ ประชาสัมพันธ์ แหล่งท่องเที่ยว	จัดทำป้ายเพื่อติดตั้ง จำนวน 4 ป้าย 40 x 120 ซม พร้อมเสา			15,000			ได้ มาตรฐาน ตามแบบ แปลน กำหนด	นักท่องเที่ยว สามารถ สัญจรไป มาสะดวก	แผน หมู่บ้าน บ้าน สองพี่ น้อง	กองช่าง
29	ปรับปรุงภูมิทัศน์หัว สะพานวังครก หมู่ที่ 7 บ้านสองพี่น้อง	เพื่อให้สถานที่มี ความสวยงาม เป็นที่พักผ่อน	ปรับถมเนื้อที่ กว้าง 14 เมตร ยาว 74 เมตร สูง 2 เมตร, สร้าง ทางเดินในบริเวณพื้นที่ กว้าง 1.5 เมตร ยาว 74 เมตร, ก่อสร้าง ศาลาพักผ่อนจำนวน 2 หลัง ขนาด 4x4 เมตร				500,000		ได้ มาตรฐาน ตามแบบ แปลน กำหนด	ประชาชน สามารถ สัญจรไป มาสะดวก มากขึ้น	แผน หมู่บ้าน บ้าน สองพี่ น้อง	กองช่าง

ลำดับ ที่	โครงการ	วัตถุประสงค์	เป้าหมาย (ผลผลิตของโครงการ)	งบประมาณ					ตัวชี้วัด (KPI)	ผลที่คาดว่าจะได้รับ	ที่มา ของ โครงการ	หน่วย งาน รับผิดชอบหลัก
				พ.ศ.2566 (บาท)	พ.ศ.2567 (บาท)	พ.ศ.2568 (บาท)	พ.ศ.2569 (บาท)	พ.ศ.2570 (บาท)				
30	บุกเบิกสร้างถนนหินผุ ขยายบ่อน้ำร้อน-บ่อน้ำพุคุด หมู่ที่ 7 บ้านสองพี่น้อง	เพื่อให้ชาวบ้านที่สัญจรไป - มาได้รับความสะดวกยิ่งขึ้น	บุกเบิกสร้างถนนหินผุ ขยายบ่อน้ำร้อน-บ่อน้ำพุคุด หมู่ที่ 7 ขนาดผิวจราจรกว้าง 6 เมตร ยาวไม่น้อยกว่า 1,300 เมตร พร้อมท่อระบายน้ำ คสล.มอก. จำนวน 2 จุด ขนาด 0.80 x 1.00 เมตร				780,000		ถนนที่ก่อสร้างเป็นไปตามมาตรฐานแบบแปลนกำหนด	ประชาชนสามารถสัญจรไปมาสะดวกมากขึ้น	แผนหมู่บ้านสองพี่น้อง	กองช่าง
31	ซ่อมแซมถนนลาดยางแอสฟัลท์ติกคอนกรีต สาย 11-7-9 หมู่ที่ 7 บ้านสองพี่น้อง	เพื่อให้ชาวบ้านที่สัญจรไป - มาได้รับความสะดวกยิ่งขึ้น	ก่อสร้างซ่อมแซมถนนลาดยางแอสฟัลท์ติกคอนกรีต สาย 11-7-9 หมู่ที่ 7			1,000,000			ถนนที่ก่อสร้างเป็นไปตามมาตรฐานแบบแปลนกำหนด	ประชาชนสามารถสัญจรไปมาสะดวกมากขึ้น	แผนหมู่บ้านสองพี่น้อง	กองช่าง
32	บุกเบิกก่อสร้างถนนหินผุ ขยายบ่อน้ำร้อนสะพานกลาง หมู่ที่ 7 บ้านสองพี่น้อง	เพื่อให้ชาวบ้านที่สัญจรไป - มาได้รับความสะดวกยิ่งขึ้น	บุกเบิกก่อสร้างถนนหินผุ ขยายบ่อน้ำร้อนสะพานกลาง หมู่ที่ 7 ขนาดผิวจราจร กว้าง 6 เมตร ยาวไม่น้อยกว่า 300 เมตร			180,000			ถนนที่ก่อสร้างเป็นไปตามมาตรฐานแบบแปลนกำหนด	ประชาชนสามารถสัญจรไปมาสะดวกมากขึ้น	แผนหมู่บ้านสองพี่น้อง	กองช่าง

ลำดับ ที่	โครงการ	วัตถุประสงค์	เป้าหมาย (ผลผลิตของโครงการ)	งบประมาณ					ตัวชี้วัด (KPI)	ผลที่คาดว่าจะได้รับ	ที่มา ของ โครงการ	หน่วย งาน รับผิดชอบหลัก
				พ.ศ.2566 (บาท)	พ.ศ.2567 (บาท)	พ.ศ.2568 (บาท)	พ.ศ.2569 (บาท)	พ.ศ.2570 (บาท)				
33	ขุดเจาะบ่อบาดาลพร้อมซีฟเมอรัลส์และท่อส่งน้ำ หมู่ที่ 8 บ้านควนกลางสาด	เพื่อให้ชาวบ้านในพื้นที่มีน้ำใช้อย่างเพียงพอ	ขุดเจาะบ่อบาดาลพร้อมซีฟเมอรัลส์	250,000					ร้อยละ 60 ของชาวบ้านในพื้นที่มีน้ำประปาใช้	ชาวบ้านในพื้นที่มีน้ำใช้อย่างเพียงพอ	แผนหมู่บ้านความกลางสาด	กองช่าง
34	ก่อสร้างกำแพงกันดินรอบสนามกีฬา หมู่ที่ 8 บ้านควนกลางสาด	เพื่อป้องกันการไหลของดินบริเวณสนามกีฬา หมู่ที่ 8 บ้านควนกลางสาด	ก่อสร้างกำแพงกันดินบริเวณรอบสนาม หมู่ที่ 8 ยาว 80 เมตร กว้าง 80 เมตร สูง 2 เมตร				500,000		ได้มาตรฐานตามแบบแปลนกำหนด	ประชาชนมีความปลอดภัยในชีวิตและทรัพย์สิน	แผนหมู่บ้านความกลางสาด	กองช่าง
35	ต่อเติมโรงโดมสนามฟุตบอล หมู่ที่ 8 บ้านควนกลางสาด	เพื่อใช้เป็นสถานที่จัดกิจกรรมต่าง ๆ	ต่อเติมหลังคาต่อจากโรงโดมสนามฟุตบอล ทั้ง 4 ด้าน ด้านหน้าและด้านหลังกว้างไม่น้อยกว่า 5 เมตร ยาว 24 เมตร ด้านข้างทั้ง 2 ด้าน กว้างไม่น้อยกว่า 5 เมตร ยาว 52 เมตร ความสูงไม่น้อยกว่า 3 เมตร			1,660,600			ได้มาตรฐานตามแบบแปลนกำหนด	ชาวบ้านมีสุขภาพร่างกายแข็งแรง	แผนหมู่บ้านความกลางสาด	กองช่าง

ลำดับ ที่	โครงการ	วัตถุประสงค์	เป้าหมาย (ผลผลิตของโครงการ)	งบประมาณ					ตัวชี้วัด (KPI)	ผลที่คาด ว่า จะได้รับ	ที่มา ของ โครงการ	หน่วย งาน รับผิดชอบหลัก
				พ.ศ.2566 (บาท)	พ.ศ.2567 (บาท)	พ.ศ.2568 (บาท)	พ.ศ.2569 (บาท)	พ.ศ.2570 (บาท)				
36	ก่อสร้างท่อลอด เหลี่ยม ขอยบังกุล หมู่ที่ 8 บ้านควน กลางสาด	เพื่อการระบาย น้ำในบริเวณ พื้นที่สะตวกยั้งขึ้น	ก่อสร้างท่อลอดเหลี่ยม ขอยบังกุล หมู่ที่ 8 บริเวณที่มีน้ำไหลผ่าน ขนาด 1.8 x 1.8 x 8 เมตร ชนิด 2 ช่องทาง		355,000				ได้ มาตรฐาน ตามแบบ แปลน กำหนด	ประชาชน สามารถ สัญจรไป มาสะดวก มากขึ้น	แผน หมู่บ้าน บ้าน ควน กลางสาด	กองช่าง
37	ก่อสร้าง ถนนลาดยางแอส ฟัลท์ติกคอนกรีต ขอยป่าเจียร ตอน 2 หมู่ที่ 13 บ้านบกหูน	เพื่อให้ชาวบ้าน ที่สัญจรไป - มา ได้รับความ สะดวกยิ่งขึ้น	ก่อสร้างถนนลาดยาง แอสฟัลท์ติกคอนกรีต ขอยป่าเจียร ตอน 2 หมู่ที่ 13 ขนาดผิว จราจรกว้าง 6 เมตร ยาวไม่น้อยกว่า 500 เมตร หนา 0.05 เมตร มีไหล่ทางข้างละ 0.50 เมตร พร้อมท่อ ระบายน้ำ คสล.มอก. จำนวน 1 จุด ขนาด 1.00 x 1.00 เมตร 9 ท่อน			1,620,000			ถนนที่ ก่อสร้าง เป็นไปตาม มาตรฐาน แบบ แปลน กำหนด	ประชาชน สามารถ สัญจรไป มาสะดวก มากขึ้น	แผน หมู่บ้าน บ้านบก หูน	กองช่าง

ลำดับ ที่	โครงการ	วัตถุประสงค์	เป้าหมาย (ผลผลิตของโครงการ)	งบประมาณ					ตัวชี้วัด (KPI)	ผลที่คาดว่าจะได้รับ	ที่มา ของ โครงการ	หน่วย งาน รับผิดชอบหลัก
				พ.ศ.2566 (บาท)	พ.ศ.2567 (บาท)	พ.ศ.2568 (บาท)	พ.ศ.2569 (บาท)	พ.ศ.2570 (บาท)				
38	ก่อสร้างท่อลอด เหลี่ยมคสล.ชนิด 2 ช่องทาง ซอยป่า เจียร หมู่ที่ 13 บ้าน บกหูน	เพื่อให้การ ระบายน้ำใน บริเวณพื้นที่ ดังกล่าวสะดวก ยิ่งขึ้น ไม่ท่วมขัง ในพื้นที่	ก่อสร้างท่อลอด เหลี่ยมคสล.ชนิด 2 ช่องทาง ซอยป่าเจียร หมู่ที่ 13 ขนาด 1.80x1.80x8.00 เมตร จำนวน 1 ชุด		355,000				ถนนที่ ก่อสร้าง เป็นไปตาม มาตรฐาน แบบ แปลน กำหนด	ประชาชน สามารถ สัญจรไป มาสะดวก มากขึ้น	แผน หมู่บ้าน บ้านบก หูน	กองช่าง
39	ก่อสร้างท่อลอด เหลี่ยมคสล.ชนิด 2 ช่องทาง ซอยร่วม ใจ หมู่ที่ 13 บ้าน บกหูน	เพื่อให้การ ระบายน้ำใน บริเวณพื้นที่ ดังกล่าวสะดวก ยิ่งขึ้น ไม่ท่วมขัง ในพื้นที่	ก่อสร้างท่อลอด เหลี่ยมคสล.ชนิด 2 ช่องทาง ซอยร่วมใจ หมู่ที่ 13 ขนาด 1.80x1.80x8.00 เมตร ชนิดจำนวน 1 ชุด			355,000			ถนนที่ ก่อสร้าง เป็นไปตาม มาตรฐาน แบบ แปลน กำหนด	ประชาชน สามารถ สัญจรไป มาสะดวก มากขึ้น	แผน หมู่บ้าน บ้านบก หูน	กองช่าง

ลำดับ ที่	โครงการ	วัตถุประสงค์	เป้าหมาย (ผลผลิตของโครงการ)	งบประมาณ					ตัวชี้วัด (KPI)	ผลที่คาดว่าจะได้รับ	ที่มา ของ โครงการ	หน่วย งาน รับผิดชอบหลัก
				พ.ศ.2566 (บาท)	พ.ศ.2567 (บาท)	พ.ศ.2568 (บาท)	พ.ศ.2569 (บาท)	พ.ศ.2570 (บาท)				
40	ขุดวางท่อระบายน้ำ คสล. พร้อม ก่อสร้างดาด คสล. หน้าและหลังท่อ ขอยร่วมใจ หมู่ที่ 13 บ้านบकหูน	เพื่อให้การ ระบายน้ำใน บริเวณพื้นที่ ดังกล่าวสะดวก ยิ่งขึ้น ไม่ท่วมขัง ในพื้นที่	ขุดวางท่อระบายน้ำ คสล. ขอยร่วมใจ หมู่ที่ 13 พร้อมก่อสร้างดาด คสล.หน้าและหลังท่อ ขนาด 1.00 x 1.00 เมตร จำนวน 1 จุด รวม 9 ท่อน,ขนาด 1.00 x 1.00 เมตร (ท่อคู่) จำนวน 1 จุด รวม 18 ท่อน		216,000				ได้ มาตรฐาน ตามแบบ แปลน กำหนด	ประชาชน สามารถ สัญจรไป มาสะดวก มากขึ้น	แผน หมู่บ้าน บ้านบค หูน	กองช่าง
41	ขุดเจาะบ่อบาดาล หมู่ที่ 13 บ้านบคหูน	แก้ไขปัญหาภัย แล้งให้กับราษฎร ในพื้นที่	ขุดเจาะบ่อบาดาล บริเวณ ปากขอยร่วม หมู่ที่ 13 ใจขนาด 6 นิ้ว ความลึก 120 เมตร จำนวน 1 บ่อ พร้อมติดตั้งเครื่องสูบ น้ำดิบ แบบจม และ ถังกรองสนิมเหล็ก จำนวน 1 ชุด	400,000					ร้อยละ 60 ของ ชาวบ้านใน พื้นที่มี น้ำประปาใช้	ชาวบ้าน ในพื้นที่มี น้ำใช้อย่าง เพียงพอ	แผน หมู่บ้าน บ้านบค หูน	กองช่าง

ลำดับ ที่	โครงการ	วัตถุประสงค์	เป้าหมาย (ผลผลิตของโครงการ)	งบประมาณ					ตัวชี้วัด (KPI)	ผลที่คาดว่าจะได้รับ	ที่มา ของ โครงการ	หน่วย งาน รับผิดชอบหลัก
				พ.ศ.2566 (บาท)	พ.ศ.2567 (บาท)	พ.ศ.2568 (บาท)	พ.ศ.2569 (บาท)	พ.ศ.2570 (บาท)				
42	บุกเบิกก่อสร้างถนนหินผุ ซอยวันแม่ หมู่ที่ 13 บ้านบกห้วย	เพื่อให้ประชาชนผู้ใช้ถนนสัญจรไป-มาได้รับความสะดวกยิ่งขึ้น	บุกเบิกก่อสร้างถนนหินผุ ซอยวันแม่ หมู่ที่ 13 ขนาดผิวจราจรกว้าง 6 เมตร ยาวไม่น้อยกว่า 900 เมตร พร้อมขุดวางท่อระบายน้ำคสล.มอก. จำนวน 1 จุด ขนาด 1.00 x 1.00 เมตร จำนวน 9 ท่อน					540,000	ถนนที่ก่อสร้างเป็นไปตามมาตรฐานแบบแปลนกำหนด	ประชาชนสามารถสัญจรไปมาสะดวกมากขึ้น	แผนหมู่บ้านบกห้วย	กองช่าง
43	บุกเบิกก่อสร้างถนนหินผุ ซอยวันพ่อ หมู่ที่ 13 บ้านบกห้วย	เพื่อให้ประชาชนผู้ใช้ถนนสัญจรไป-มาได้รับความสะดวกยิ่งขึ้น	บุกเบิกก่อสร้างถนนหินผุ ซอยวันพ่อ หมู่ที่ 13 ขนาดผิวจราจรกว้าง 6 เมตร ยาวไม่น้อยกว่า 2,000 เมตร พร้อมขุดวางท่อระบายน้ำคสล.มอก. จำนวน 2 จุด ขนาด 1.00 x 1.00 เมตร จำนวน 18 ท่อน			๑,๒๐๐,๐๐๐			ถนนที่ก่อสร้างเป็นไปตามมาตรฐานแบบแปลนกำหนด	ประชาชนสามารถสัญจรไปมาสะดวกมากขึ้น	แผนหมู่บ้านบกห้วย	กองช่าง

ลำดับ ที่	โครงการ	วัตถุประสงค์	เป้าหมาย (ผลผลิตของโครงการ)	งบประมาณ					ตัวชี้วัด (KPI)	ผลที่คาดว่าจะได้รับ	ที่มา ของ โครงการ	หน่วย งาน รับผิดชอบหลัก
				พ.ศ.2566 (บาท)	พ.ศ.2567 (บาท)	พ.ศ.2568 (บาท)	พ.ศ.2569 (บาท)	พ.ศ.2570 (บาท)				
44	ก่อสร้างถนนคอนกรีตเสริมเหล็ก ซอยร่วมใจ หมู่ที่ 13 บ้านบกหูน	เพื่อให้ชาวบ้านที่สัญจรไป - มาได้รับความสะดวกยิ่งขึ้น	ก่อสร้างถนนคอนกรีตเสริมเหล็ก ซอยร่วมใจ ขนาดผิวจราจรกว้าง 5 เมตร ยาวไม่น้อยกว่า 3,000 เมตร หนา 0.15 เมตร มีไหล่ทางข้างละ 0.50 เมตร พร้อมท่อระบายน้ำ คสล.มอก.จำนวน 2 จุด ขนาด 1.00 x 1.00 เมตร 18 ท่อน		2,000,000	2,000,000	2,000,000	2,325,000	ถนนที่ก่อสร้างเป็นไปตามมาตรฐานแบบแปลนกำหนด	ประชาชนสามารถสัญจรไปมาสะดวกมากขึ้น	แผนหมู่บ้านบกหูน	กองช่าง

ลำดับ ที่	โครงการ	วัตถุประสงค์	เป้าหมาย (ผลผลิตของโครงการ)	งบประมาณ					ตัวชี้วัด (KPI)	ผลที่คาด ว่า จะได้รับ	ที่มา ของ โครงการ	หน่วย งาน รับผิดชอบหลัก
				พ.ศ.2566 (บาท)	พ.ศ.2567 (บาท)	พ.ศ.2568 (บาท)	พ.ศ.2569 (บาท)	พ.ศ.2570 (บาท)				
45	ก่อสร้างถนนคอนกรีตเสริมเหล็กชอยธราพร หมู่ที่ 13 บ้านบกหูน	เพื่อให้ชาวบ้านที่สัญจรไป - มาได้รับความสะดวกยิ่งขึ้น	ก่อสร้างถนนคอนกรีตเสริมเหล็ก ชอยธราพร หมู่ที่ 13 ขนาดผิวจราจรกว้าง 5 เมตร ยาวไม่น้อยกว่า 900 เมตร หนา 0.15 เมตร มีไหล่ทางข้างละ 0.50 เมตร พร้อมท่อระบายน้ำ คสล.มอก. จำนวน 1 จุด ขนาด 0.80 x 1.00 เมตร 9 ท่อน ขนาด 1.00 x 1.00 เมตร 18 ท่อน จำนวน 2 จุด				1,200,000	1,297,500	ถนนที่ก่อสร้างเป็นไปตามมาตรฐานแบบแปลนกำหนด	ประชาชนสามารถสัญจรไปมาสะดวกมากขึ้น	แผนหมู่บ้านบกหูน	กองช่าง
46	ก่อสร้างถนนคอนกรีตเสริมเหล็กชอยหลวงแพ่ง หมู่ที่ 13 บ้านบกหูน	เพื่อให้ชาวบ้านที่สัญจรไป - มาได้รับความสะดวกยิ่งขึ้น	ก่อสร้างถนนคอนกรีตเสริมเหล็ก ชอยหลวงแพ่ง หมู่ที่ 13 ขนาดผิวจราจรกว้าง 5 เมตร ยาวไม่น้อยกว่า 220 เมตร หนา 0.15 เมตร มีไหล่ทางข้างละ 0.50 เมตร				610,500		ถนนที่ก่อสร้างเป็นไปตามมาตรฐานแบบแปลนกำหนด	ประชาชนสามารถสัญจรไปมาสะดวกมากขึ้น	แผนหมู่บ้านบกหูน	กองช่าง

ลำดับ ที่	โครงการ	วัตถุประสงค์	เป้าหมาย (ผลผลิตของโครงการ)	งบประมาณ					ตัวชี้วัด (KPI)	ผลที่คาดว่าจะได้รับ	ที่มา ของ โครงการ	หน่วย งาน รับผิดชอบหลัก
				พ.ศ.2566 (บาท)	พ.ศ.2567 (บาท)	พ.ศ.2568 (บาท)	พ.ศ.2569 (บาท)	พ.ศ.2570 (บาท)				
47	ติดตั้งไฟฟ้าส่องสว่างสาธารณะ หมู่ที่ 7 บ้านสองพี่น้อง	เพื่อให้ประชาชนมีไฟส่องสว่างในเวลากลางคืน	ไฟฟ้าส่องสว่างสาธารณะ หมู่ที่ 7 บ้านสองพี่น้อง จำนวน 30 จุด			90,000			ร้อยละ 60 ของผู้ใช้มีความพึงพอใจ	มีไฟฟ้าส่องสว่างในเวลา กลางคืน	แผนหมู่บ้านสองพี่น้อง	กองช่าง
48	ติดตั้งไฟฟ้าส่องสว่างถนนสาย 12-3-9 หมู่ที่ 3 บ้านปลายควน	เพื่อให้ประชาชนที่ใช้ถนนมีความสะดวกปลอดภัยในชีวิตและทรัพย์สิน	ติดตั้งไฟฟ้าส่องสว่างถนนสาย 12-3-9 จำนวน 15 จุด				45,000		ร้อยละ 60 ของผู้ใช้มีความพึงพอใจ	มีไฟฟ้าส่องสว่างในเวลา กลางคืน	แผนหมู่บ้านปลายควน	กองช่าง
49	ติดตั้งไฟฟ้าส่องสว่างสาธารณะ ซอยเทพเดชา หมู่ที่ 1 บ้านควนสามัคคี	เพื่อให้ประชาชนที่ใช้ถนนมีความสะดวกปลอดภัยในชีวิตและทรัพย์สิน	ติดตั้งไฟฟ้าส่องสว่างสาธารณะ ซอยเทพเดชา หมู่ที่ 1 บ้านควนสามัคคี จำนวน 5 ดวง				15,000		ถนนที่ก่อสร้างเป็นไปตามมาตรฐานแบบแปลนกำหนด	ประชาชนสามารถสัญจรไปมาสะดวกมากขึ้น	แผนชุมชนบ้านควนสามัคคี	กองช่าง

ลำดับ ที่	โครงการ	วัตถุประสงค์	เป้าหมาย (ผลผลิตของโครงการ)	งบประมาณ					ตัวชี้วัด (KPI)	ผลที่คาดว่าจะได้รับ	ที่มา ของ โครงการ	หน่วย งาน รับผิดชอบหลัก
				พ.ศ.2566 (บาท)	พ.ศ.2567 (บาท)	พ.ศ.2568 (บาท)	พ.ศ.2569 (บาท)	พ.ศ.2570 (บาท)				
50	ติดตั้งไฟฟ้าส่องสว่างสี่แยกควนสามัคคี หมู่ที่ 1 บ้านควนสามัคคี	เพื่อให้ประชาชนผู้ใช้ถนนสัญจรไป-มาได้รับความสะดวกยิ่งขึ้น	ติดตั้งไฟฟ้าส่องสว่างบริเวณสี่แยกควนสามัคคี จำนวน 50 ดวง			150,000			ถนนที่ก่อสร้างเป็นไปตามมาตรฐานแบบแปลนกำหนด	ประชาชนสามารถสัญจรไปมาสะดวกมากขึ้น	แผนชุมชนบ้านควนสามัคคี	กองช่าง
51	ก่อสร้างห้องเก็บอุปกรณ์ประกอบอาชีพเสริมของกลุ่มแม่บ้านหมู่ที่ 7 บ้านสองพี่น้อง	เพื่อให้กลุ่มแม่บ้านมีสถานที่ทำงานที่เหมาะสมถูกหลักอนามัย	ก่อสร้างห้องเพื่อให้มีที่ทำงาน บริเวณ ลานกีฬา หมู่ที่ 7 ขนาด 6 x 12 เมตร				200,000		ได้มาตรฐานตามแบบแปลนกำหนด	มีอาคารเก็บอุปกรณ์ส่วนรวม	แผนหมู่บ้านบ้านสองพี่น้อง	กองช่าง
52	ก่อสร้างอาคารเอนกประสงค์ หมู่ที่ 8 บ้านควนกลางสาด	เพื่อเก็บรักษาสิ่งของ และอุปกรณ์ต่างๆ ของหมู่บ้าน	ก่อสร้างอาคารเก็บของในหมู่บ้าน กว้าง 5 เมตร ยาว 8 เมตร					100,000	ได้มาตรฐานตามแบบแปลนกำหนด	มีอาคารเก็บอุปกรณ์ส่วนรวม	แผนหมู่บ้านบ้านควนกลางสาด	กองช่าง
รวม	52 โครงการ	-	-	6,750,000	7,802,000	22,632,400	25,066,100	15,261,000	-	-	-	-

4.2 แผนงานเคหะและชุมชน

ลำดับ ที่	โครงการ	วัตถุประสงค์	เป้าหมาย (ผลผลิตของโครงการ)	งบประมาณ					ตัวชี้วัด (KPI)	ผลที่คาด ว่า จะได้รับ	ที่มา ของ โครงการ	หน่วย งาน รับผิดชอบหลัก
				พ.ศ.2566 (บาท)	พ.ศ.2567 (บาท)	พ.ศ.2568 (บาท)	พ.ศ.2569 (บาท)	พ.ศ.2570 (บาท)				
1	อุดหนุนการไฟฟ้า เพื่อขยายเขตไฟฟ้า ชอยบ่อน้ำร้อน หมู่ที่ 7 บ้านสองพี่น้อง	เพื่อให้พัฒนา แหล่งท่องเที่ยว บ่อน้ำร้อน	ขยายเขตไฟฟ้า ระยะทาง 1,200 เมตร	1,000,000					ไฟฟ้า ดำเนินการ ขยายเขต ไฟฟ้าใน พื้นที่ หมู่ที่ 7	ชาวบ้าน ในพื้นที่มี ไฟฟ้าใช้ อย่างทั่วถึง	แผน หมู่บ้าน บ้าน สองพี่น้อง	กองช่าง
รวม	1 โครงการ	-	-	1,000,000	0	0	0	0	-	-	-	-

4.3 แผนงานการเกษตร

1	ขุดลอกลำห้วยดำ หมู่ที่ 8 บ้านควน กลางสาด	เพื่อลดปัญหา น้ำท่วมในหน้าฝน	ขุดลอกลำห้วยดำ ตลอดสายของหมู่ที่ 8 กว้างไม่น้อยกว่า 15 เมตร ยาวไม่น้อยกว่า 1,000 เมตร ลึกไม่ น้อยกว่า 5 เมตร		1,000,000				ร้อยละ 60 ได้รับการ พัฒนา	ชาวบ้าน ในพื้นที่มี น้ำใช้เพื่อ การ เกษตร	แผน หมู่บ้าน บ้าน ควน กลางสาด	กองช่าง
2	ขุดบ่อน้ำตื้น หมู่ที่ 13 บ้านบกหุ้น	เพื่อให้ชาวบ้าน ในพื้นที่มีน้ำใช้ อย่างเพียงพอ	ขุดบ่อน้ำตื้น จำนวน 5 ลูก			200,000			ร้อยละ 60 ของ ชาวบ้านใน พื้นที่มีน้ำ ใช้อย่าง เพียงพอ	ชาวบ้าน ในพื้นที่มี น้ำใช้อย่าง เพียงพอ	แผน หมู่บ้าน บ้านบก หุ้น	กองช่าง

ลำดับ ที่	โครงการ	วัตถุประสงค์	เป้าหมาย (ผลผลิตของโครงการ)	งบประมาณ					ตัวชี้วัด (KPI)	ผลที่คาดว่าจะได้รับ	ที่มา ของ โครงการ	หน่วย งาน รับผิดชอบหลัก
				พ.ศ.2566 (บาท)	พ.ศ.2567 (บาท)	พ.ศ.2568 (บาท)	พ.ศ.2569 (บาท)	พ.ศ.2570 (บาท)				
3	ก่อสร้างสระกักเก็บน้ำ หมู่ที่ 13 บ้านบกหูน	เพื่อกักเก็บน้ำไว้ใช้ในฤดูแล้ง	ขุดสระจำนวน 3 ไร่ บริเวณ หน้าศาลา อเนกประสงค์ หมู่ที่ 13 ขนาดกว้าง 10 เมตร ยาว 100 เมตร ลึก 3 เมตร	3,000,000					ได้มาตรฐานตามแบบแปลนกำหนด	ชาวบ้านในพื้นที่มีน้ำใช้อย่างเพียงพอ	แผนหมู่บ้านบกหูน	กองช่าง
รวม	3 โครงการ	-	-	3,000,000	1,000,000	200,000	0	0	-	-	-	
รวม ทั้งสิ้น	56 โครงการ	-	-	14,750,000	9,802,000	23,032,400	25,066,100	15,261,000	-	-	-	

2 บัญชีโครงการพัฒนาท้องถิ่น

รายละเอียดโครงการพัฒนา
แผนพัฒนาท้องถิ่น (พ.ศ.2566 - 2570)สำหรับโครงการที่เกินศักยภาพขององค์กรปกครองส่วนท้องถิ่นที่ใช้สำหรับการประสานแผนพัฒนาท้องถิ่น
องค์การบริหารส่วนตำบลพ่วงพรมคร

ก. ยุทธศาสตร์จังหวัดที่ 3 การเชื่อมโยงเส้นทางคมนาคมและศูนย์โลจิสติกส์ (Logistics Hub) ภาคใต้ตอนบน

ข. ยุทธศาสตร์การพัฒนาขององค์กรปกครองส่วนท้องถิ่นในเขตจังหวัดที่ 3 การพัฒนาโครงสร้างพื้นฐาน

4. ยุทธศาสตร์การพัฒนาด้านโครงสร้างพื้นฐาน ระบบสาธารณูปโภคและสาธารณูปการ

4.1 แผนงานอุตสาหกรรมและการโยธา

ลำดับ ที่	โครงการ	วัตถุประสงค์	เป้าหมาย (ผลผลิตของ โครงการ)	งบประมาณ					ตัวชี้วัด (KPI)	ผลที่คาดว่าจะ ได้รับ	หน่วย งานที่ จะขอ ประสาน
				พ.ศ.2566 (บาท)	พ.ศ.2567 (บาท)	พ.ศ.2568 (บาท)	พ.ศ.2569 (บาท)	พ.ศ.2570 (บาท)			
1	โครงการก่อสร้างถนนลาดยางแอสฟัลท์ติกคอนกรีต สายบ่อถ่านหินศิลา หมู่ที่ 2 ตำบลพ่วงพรมคร เชื่อม หมู่ที่ 4 ตำบลอรัญคามวารี อำเภอกะเนียงซา จังหวัดสุราษฎร์ธานี	เพื่อให้ชาวบ้านที่สัญจรไป - มาได้รับความสะดวกยิ่งขึ้น	ก่อสร้างถนนลาดยางแอสฟัลท์ติกคอนกรีต สายบ่อถ่านหินศิลา กว้าง 6 เมตร ระยะทาง 600 เมตร หนา 0.05 เมตร	2,700,000					มีถนนที่ได้มาตรฐานเพิ่มขึ้น 1 สาย	ประชาชนสามารถสัญจรไปมาสะดวกมากขึ้น	องค์การบริหารส่วนจังหวัดและหรือหน่วยงานอื่นๆที่เกี่ยวข้อง

ลำดับ ที่	โครงการ	วัตถุประสงค์	เป้าหมาย (ผลผลิตของ โครงการ)	งบประมาณ					ตัวชี้วัด (KPI)	ผลที่คาดว่าจะ ได้รับ	หน่วย งานที่ จะขอ ประสาน
				พ.ศ.2566 (บาท)	พ.ศ.2567 (บาท)	พ.ศ.2568 (บาท)	พ.ศ.2569 (บาท)	พ.ศ.2570 (บาท)			
2	โครงการก่อสร้าง ถนนลาดยางแอสฟัลท์ติ กคอนกรีต ซอยสุขใจ หมู่ที่ 7 ตำบลพ่วงพรมคร อำเภอเคียนซา เชื่อมต่อ หมู่ที่ 12 ตำบลอิปัน อำเภอพระแสง จังหวัด สุราษฎร์ธานี	เพื่อให้ชาวบ้านที่ สัญจรไป - มา ได้รับความสะดวก ยิ่งขึ้น	ก่อสร้างถนนลาดยางแอส ฟัลท์ติกคอนกรีต ซอยสุขใจ ขนาดกว้าง 6 เมตร ระยะทาง 960 เมตร หนา 0.05 เมตร	2,000,000	2,320,000				มีถนนที่ ได้ มาตรฐาน เพิ่มขึ้น 1 สาย	ประชาชน สามารถ สัญจรไป มาสะดวก มากขึ้น	องค์การ บริหาร ส่วน จังหวัด และ หรือ หน่วย งานอื่นๆ ที่ เกี่ยวข้อง
3	โครงการ ก่อสร้าง ถนนลาดยางแอสฟัลท์ ติกคอนกรีต ซอยป่าเจียร หมู่ที่ 13 ตำบลพ่วง พรมคร เชื่อมต่อ หมู่ที่ 5 ตำบลบ้านเสด็จ อำเภอ เคียนซา จังหวัด สุราษฎร์ธานี	เพื่อให้ชาวบ้านที่ สัญจรไป - มา ได้รับความสะดวก ยิ่งขึ้น	ก่อสร้างถนนลาดยางแอส ฟัลท์ติกคอนกรีต ซอยป่า เจียร ขนาดกว้าง 6 เมตร ระยะทาง 500 เมตร หนา 0.05 เมตร	2,250,000					มีถนนที่ ได้ มาตรฐาน เพิ่มขึ้น 1 สาย	ประชาชน สามารถ สัญจรไป มาสะดวก มากขึ้น	องค์การ บริหาร ส่วน จังหวัด และ หรือ หน่วย งานอื่นๆ ที่ เกี่ยวข้อง

ลำดับ ที่	โครงการ	วัตถุประสงค์	เป้าหมาย (ผลผลิตของ โครงการ)	งบประมาณ					ตัวชี้วัด (KPI)	ผลที่คาดว่าจะ ได้รับ	หน่วย งานที่ จะขอ ประสาน
				พ.ศ.2566 (บาท)	พ.ศ.2567 (บาท)	พ.ศ.2568 (บาท)	พ.ศ.2569 (บาท)	พ.ศ.2570 (บาท)			
4	โครงการ ก่อสร้างถนนคอนกรีตเสริมเหล็ก สายสมบูรณ์ประชาสรรค์ หมู่ที่ 12 ตำบลพ่วงพรมคร อำเภอกะเจ็ยงซา เชื่อมต่อ หมู่ที่ 8 ตำบลไทรโสภา อำเภอยะแสง จังหวัด สุราษฎร์ธานี	เพื่อให้ชาวบ้านที่สัญจรไป - มาได้รับความสะดวกยิ่งขึ้น	ก่อสร้างถนนคอนกรีตเสริมเหล็ก สายสมบูรณ์ประชาสรรค์ กว้าง 6 เมตร ระยะทาง 1,100 เมตร หนา 0.15 เมตร	2,000,000	2,158,000				มีถนนที่ได้มาตรฐานเพิ่มขึ้น 1 สาย	ประชาชนสามารถสัญจรไปมาสะดวกมากขึ้น	องค์การบริหารส่วนจังหวัดและหรือหน่วยงานอื่น ๆ ที่เกี่ยวข้อง
5	โครงการก่อสร้างถนนคอนกรีตเสริมเหล็ก ซอยตาตอม หมู่ที่ 13 บ้านบกหูน ตำบลพ่วงพรมคร เชื่อมต่อ หมู่ที่ 5 ตำบลบ้านเสด็จ อำเภอยะเจ็ยงซา จังหวัดสุราษฎร์ธานี	เพื่อให้ชาวบ้านที่สัญจรไป - มาได้รับความสะดวกยิ่งขึ้น	ก่อสร้างถนนคอนกรีตเสริมเหล็ก ขนาด ซอยตาตอม กว้าง 6 เมตร ระยะทาง 2,210 เมตร หนา 0.15 เมตร	4,000,000	4,353,800				มีถนนที่ได้มาตรฐานเพิ่มขึ้น 1 สาย	ประชาชนสามารถสัญจรไปมาสะดวกมากขึ้น	องค์การบริหารส่วนจังหวัดและหรือหน่วยงานอื่น ๆ ที่เกี่ยวข้อง

ลำดับ ที่	โครงการ	วัตถุประสงค์	เป้าหมาย (ผลผลิตของ โครงการ)	งบประมาณ					ตัวชี้วัด (KPI)	ผลที่คาดว่าจะ ได้รับ	หน่วย งานที่ จะขอ ประสาน
				พ.ศ.2566 (บาท)	พ.ศ.2567 (บาท)	พ.ศ.2568 (บาท)	พ.ศ.2569 (บาท)	พ.ศ.2570 (บาท)			
6	โครงการก่อสร้างคูระบาย น้ำคอนกรีตเสริมเหล็ก ถนนสายบ้านควนสามัคคี - บ้านควนศรี หมู่ที่ 1 ตำบลพ่วงพรมคร อำเภอ เคียนซา เชื่อมกับ หมู่ที่ 5 ตำบลควนศรี อำเภอบ้าน นาสาร จังหวัดสุราษฎร์ธานี	เพื่อให้ชาวบ้านที่ สัญจรไป - มา ได้รับความสะดวก ยิ่งขึ้น	ก่อสร้างคูระบายน้ำ คอนกรีตเสริมเหล็ก ถนน สายบ้านควนสามัคคี - บ้าน ควนศรี ขนาดกว้าง 1.00 เมตร ลึก 0.50 เมตร ระยะทาง 2,600 เมตร	2,000,000					มีถนนที่ ได้ มาตรฐาน เพิ่มขึ้น 1 สาย	ประชาชน สามารถ สัญจรไป มาสะดวก มากขึ้น	องค์การ บริหาร ส่วน จังหวัด และ หรือ หน่วย งานอื่นๆ ที่ เกี่ยวข้อง
7	ก่อสร้างถนนลาดยาง แอสฟัลต์ติกคอนกรีต ซอยพรุฒ์มตอนบน หมู่ที่ 10 บ้านไร่ยาว ตำบลพ่วง พรมคร เชื่อม หมู่ที่ 2 ตำบลอรัญคามวารี อำเภอ เคียนซา จังหวัด สุราษฎร์ธานี	เพื่อให้ชาวบ้านที่ สัญจรไป - มา ได้รับความสะดวก ยิ่งขึ้น	ก่อสร้างถนนลาดยางแอส ฟัลต์ติกคอนกรีต ซอยพรุ ฒ์มตอนบน กว้าง 6 เมตร ยาว 3,800 เมตร หนา 0.05 เมตร พร้อมขุดวาง ท่อระบายน้ำ คสล.มอก. จำนวน 2 จุด ขนาด 0.60X1.00 เมตร จำนวน 18 ท่อน ขนาด0.80X1.00 จำนวน 18 ท่อน ขนาด 1.00X1.00 จำนวน 9 ท่อน	3,400,000	3,400,000	3,400,000	3,400,000	3,500,000	มีถนนที่ ได้ มาตรฐาน เพิ่มขึ้น 1 สาย	ประชาชน สามารถ สัญจรไป มาสะดวก มากขึ้น	องค์การ บริหาร ส่วน จังหวัด และ หรือ หน่วย งานอื่นๆ ที่ เกี่ยวข้อง

ลำดับ ที่	โครงการ	วัตถุประสงค์	เป้าหมาย (ผลผลิตของ โครงการ)	งบประมาณ					ตัวชี้วัด (KPI)	ผลที่คาดว่าจะ ได้รับ	หน่วย งานที่ จะขอ ประสาน
				พ.ศ.2566 (บาท)	พ.ศ.2567 (บาท)	พ.ศ.2568 (บาท)	พ.ศ.2569 (บาท)	พ.ศ.2570 (บาท)			
8	โครงการซ่อมสร้างถนน ลาด ยางแอสฟัลต์คอก นกริตสายบ้านควนศรี - บ้านควนสามัคคี หมู่ที่ 5 บ้านคลองโร	เพื่อให้ชาวบ้านที่ สัญจรไป - มาได้รับ ความสะดวกยิ่งขึ้น	ซ่อมสร้างถนนลาดยางแอส ฟัลต์คอกนกริต สายบ้าน ควนศรี - บ้านควนสามัคคี กว้าง 8 เมตร ยาว 2,500 เมตรหนา 0.05 เมตร		2,750,000	2,750,000	2,750,000	2,750,000	มีถนนที่ ได้ มาตรฐาน เพิ่มขึ้น 1 สาย	ประชาชน สามารถ สัญจรไป มาสะดวก มากขึ้น	องค์การ บริหาร ส่วน จังหวัด และ หรือ หน่วย งานอื่นๆ ที่ เกี่ยวข้อง
9	ก่อสร้างสะพานคอนกรีต เสริมเหล็ก ขอยป่าเจียร หมู่ที่ 13 บ้านบกหูน	เพื่อให้ชาวบ้านที่ สัญจรไป - มาได้รับ ความสะดวกยิ่งขึ้น	ก่อสร้างสะพานคอนกรีต เสริมเหล็ก ขอยป่าเจียร กว้าง 8 เมตร ยาว 22 เมตร				4,000,000		ได้ มาตรฐาน ตามแบบ แปลน กำหนด	ประชาชน สามารถ สัญจรไป มาสะดวก มากขึ้น	องค์การ บริหาร ส่วน จังหวัด และ หรือ หน่วย งานอื่นๆ ที่ เกี่ยวข้อง

ลำดับ ที่	โครงการ	วัตถุประสงค์	เป้าหมาย (ผลผลิตของ โครงการ)	งบประมาณ					ตัวชี้วัด (KPI)	ผลที่คาดว่าจะ ได้รับ	หน่วย งานที่ จะขอ ประสาน
				พ.ศ.2566 (บาท)	พ.ศ.2567 (บาท)	พ.ศ.2568 (บาท)	พ.ศ.2569 (บาท)	พ.ศ.2570 (บาท)			
10	ก่อสร้างสะพานข้ามคลอง สวนเรียน หมู่ที่ 7 บ้าน สองพี่น้อง	เพื่อให้ชาวบ้านที่ สัญจรไป - มาได้รับ ความสะดวกยิ่งขึ้น	ก่อสร้างสะพานข้ามคลอง สวนเรียน ขนาด กว้าง 8 เมตร ยาว 20 เมตร	3,000,000					ได้ มาตรฐาน ตามแบบ แปลน กำหนด	ประชาชน สามารถ สัญจรไป มาสะดวก มากขึ้น	องค์การ บริหาร ส่วน จังหวัด และ หรือ หน่วย งานอื่นๆ ที่ เกี่ยวข้อง
11	ก่อสร้างถนนลาดยาง แอสฟัลท์ติกคอนกรีต ซอยสุขใจ 11-7-12 หมู่ที่ 7 เชื่อมต่อ หมู่ที่ 12 ตำบลอู่ปิ่น อำเภอพระแสง จังหวัดสุราษฎร์ธานี	เพื่อให้ชาวบ้านที่ สัญจรไป - มาได้รับ ความสะดวกยิ่งขึ้น	ก่อสร้างถนนลาดยางแอส ฟัลท์ติกคอนกรีต ซอยสุขใจ 11-7-12 หมู่ที่ 7 ขนาดผิว จราจรกว้าง 6 เมตร ยาวไม่ น้อยกว่า 1,300 เมตร หนา 0.50 เมตร มีไหล่ทางข้าง ละ 1 เมตร พร้อมท่อระบาย น้ำ คสล.มอก จำนวน 2 จุด ขนาด 0.80 x 1.00 เมตร , จำนวน 1 จุด ขนาด 1.00 x 1.00 เมตร			1,100,000	1,100,000	1,100,000	มีถนนที่ ได้ มาตรฐาน เพิ่มขึ้น 1 สาย	ประชาชน สามารถ สัญจรไป มาสะดวก มากขึ้น	องค์การ บริหาร ส่วน จังหวัด และ หรือ หน่วย งานอื่นๆ ที่ เกี่ยวข้อง
รวม	11 โครงการ	-	-	21,350,000	14,981,800	7,250,000	11,250,000	7,350,000	-	-	

ลำดับ ที่	โครงการ	วัตถุประสงค์	เป้าหมาย (ผลผลิตของ โครงการ)	งบประมาณ					ตัวชี้วัด (KPI)	ผลที่คาดว่าจะ ได้รับ	หน่วย งานที่ จะขอ ประสาน
				พ.ศ.2566 (บาท)	พ.ศ.2567 (บาท)	พ.ศ.2568 (บาท)	พ.ศ.2569 (บาท)	พ.ศ.2570 (บาท)			
4.3 แผนงานการเกษตร											
1	ก่อสร้างฝายน้ำล้นคลอง บางประ หมู่ที่ 13 บ้านบก หูน	เพื่อให้ชาวบ้านใน พื้นที่มีน้ำใช้อย่าง เพียงพอ ต่อ การเกษตรและ อุปโภค บริโภค	ก่อสร้างฝายน้ำล้น คลอง บางประ หมู่ที่ 13 กว้าง 8 เมตร ยาว 20 เมตร	1,500,000					ได้ มาตรฐาน ตามแบบ แปลน กำหนด	ชาวบ้าน ในพื้นที่มี น้ำใช้อย่าง เพียงพอ	องค์การ บริหาร ส่วน จังหวัด และ หรือ หน่วย งานอื่นๆ ที่ เกี่ยวข้อง
2	ก่อสร้างพังกันน้ำแนว ฝั่งแม่น้ำตาปี หมู่ที่ 5 บ้านคลองโร	เพื่อเป็นท่าเทียบ เรือให้ชาวบ้านใน พื้นที่	ก่อสร้างพังกันน้ำแนวฝั่ง แม่น้ำตาปี หมู่ที่ 5 กว้าง 8 เมตร ยาว 300 เมตร สูง 1.5 เมตร		2,000,000				ได้ มาตรฐาน ตามแบบ แปลน กำหนด	ประชาชน สามารถ สัญจรไป มาสะดวก มากขึ้น	องค์การ บริหาร ส่วน จังหวัด และ หรือ หน่วย งานอื่นๆ ที่ เกี่ยวข้อง

ลำดับ ที่	โครงการ	วัตถุประสงค์	เป้าหมาย (ผลผลิตของ โครงการ)	งบประมาณ					ตัวชี้วัด (KPI)	ผลที่คาดว่าจะ ได้รับ	หน่วย งานที่ จะขอ ประสาน
				พ.ศ.2566 (บาท)	พ.ศ.2567 (บาท)	พ.ศ.2568 (บาท)	พ.ศ.2569 (บาท)	พ.ศ.2570 (บาท)			
3	ก่อสร้างฝายกักเก็บน้ำ เพื่อการเกษตร หมู่ที่ 13 บ้านบกหูน	เพื่อกักเก็บน้ำไว้ใช้ ในการอุปโภค- บริโภค	ก่อสร้างฝายกักเก็บน้ำเพื่อ การเกษตร พร้อมถังเก็บน้ำ และท่อส่งน้ำ บริเวณ ศาลาอเนกประสงค์ หมู่ที่ 13 ขุดฝายกักเก็บน้ำ กว้าง 8 เมตร ยาว 20 เมตร สูง 2 เมตร ถังกักเก็บน้ำ กว้าง 10 เมตร ยาว 20 เมตร สูง 2 เมตร พร้อมเดินท่อเมนส์ ส่งน้ำทั่วหมู่บ้าน ความยาว 12 กิโลเมตร	12,500,000					ได้ มาตรฐาน ตามแบบ แปลน กำหนด	ชาวบ้าน ในพื้นที่มี น้ำใช้อย่าง เพียงพอ	องค์การ บริหาร ส่วน จังหวัด และ หรือ หน่วย งานอื่นๆ ที่ เกี่ยวข้อง
รวม	3 โครงการ	-	-	14,000,000	2,000,000	0	0	0	-	-	-
รวม ทั้งสิ้น	15 โครงการ	-	-	49,350,000	18,981,800	7,250,000	11,250,000	7,350,000	-	-	-

2. บัญชีโครงการพัฒนาท้องถิ่น

รายละเอียดโครงการพัฒนา
แผนพัฒนาท้องถิ่น (พ.ศ.2566 - 2570)
สำหรับโครงการที่เกี่วข้องภาพขององค์กรปกครองส่วนท้องถิ่นที่ใช้สำหรับการประสานแผนพัฒนาท้องถิ่น
องค์การบริหารส่วนตำบลพ่วงพรมคร

ก. ยุทธศาสตร์จังหวัดที่ 4 การพัฒนาสังคมปลอดภัย คุณภาพชีวิตที่ดีและมีศักยภาพในการแข่งขัน

ข. ยุทธศาสตร์การพัฒนาขององค์กรปกครองส่วนท้องถิ่นในเขตจังหวัดที่ 1 การสร้างความมั่นคงของชาติ ยุทธศาสตร์ที่ 4 ส่งเสริม อนุรักษ์ ศาสนา ศิลปะ วัฒนธรรม จารีต ประเพณี และภูมิปัญญาท้องถิ่น

5. ยุทธศาสตร์การศึกษา กีฬา ศาสนา ประเพณี วัฒนธรรม และภูมิปัญญาท้องถิ่น

5.3 แผนงานอุตสาหกรรมและการโยธา

ลำดับ ที่	โครงการ	วัตถุประสงค์	เป้าหมาย (ผลผลิต ของโครงการ)	งบประมาณ					ตัวชี้วัด (KPI)	ผลที่คาดว่าจะ ได้รับ	หน่วยงานที่จะ ขอประสาน
				พ.ศ.2566 (บาท)	พ.ศ.2567 (บาท)	พ.ศ.2568 (บาท)	พ.ศ.2569 (บาท)	พ.ศ.2570 (บาท)			
1	ก่อสร้างสนามกีฬา ประจำตำบล ตำบล พ่วงพรมคร	เพื่อใช้เป็นสถานที่ จัดการแข่งขันกีฬา เป็นสถานที่ออกกำลังกาย	ก่อสร้างสนามกีฬากว้าง 127 เมตร ยาว 200 เมตร		10,000,000				ได้ มาตรฐาน ตามแบบ แปลน กำหนด	มีสถานที่ จัดการแข่งขัน กีฬา เป็น สถานที่ออกกำลังกาย	องค์การบริหาร ส่วนจังหวัด และหรือหน่วย งานอื่นๆ ที่ เกี่ยวข้อง
รวม	1 โครงการ	-	-	0	10,000,000	0	0	0	-	-	-
รวม ทั้งสิ้น	1 โครงการ	-	-	0	10,000,000	0	0	0	-	-	-

2. บัญชีโครงการพัฒนาท้องถิ่น

รายละเอียดโครงการพัฒนา
แผนพัฒนาท้องถิ่น (พ.ศ.2566 - 2570)
สำหรับโครงการที่เกินศักยภาพขององค์กรปกครองส่วนท้องถิ่นที่ใช้สำหรับการประสานแผนพัฒนาท้องถิ่น
องค์การบริหารส่วนตำบลพ่วงพรมคร

- ก. ยุทธศาสตร์จังหวัดที่ 2 การส่งเสริมอุตสาหกรรมบริการและท่องเที่ยวที่ยั่งยืน ยุทธศาสตร์จังหวัดที่ 3 การเชื่อมโยงเส้นทางคมนาคมและศูนย์โลจิสติกส์ (Logistics Hub) ภาคใต้ตอนบน
ยุทธศาสตร์จังหวัดที่ 5 การสร้างฐานทรัพยากรธรรมชาติที่มั่นคงและมีสภาพแวดล้อมที่เหมาะสม
ข. ยุทธศาสตร์การพัฒนาขององค์กรปกครองส่วนท้องถิ่นในเขตจังหวัดที่ 6 ส่งเสริมสนับสนุนการท่องเที่ยว และการอนุรักษ์ทรัพยากรธรรมชาติและสิ่งแวดล้อม

3. ยุทธศาสตร์การส่งเสริมการท่องเที่ยวและการอนุรักษ์ทรัพยากรธรรมชาติ

3.1 แผนงานการเกษตร

ลำดับที่	โครงการ	วัตถุประสงค์	เป้าหมาย (ผลผลิตของโครงการ)	งบประมาณ					ตัวชี้วัด (KPI)	ผลที่คาดว่าจะได้รับ	หน่วยงานที่ขอประสาน
				พ.ศ.2566 (บาท)	พ.ศ.2567 (บาท)	พ.ศ.2568 (บาท)	พ.ศ.2569 (บาท)	พ.ศ.2570 (บาท)			
1	ปรับปรุง ภูมิทัศน์ แหล่งท่องเที่ยว หนองน้ำบางดี หมู่ที่ 4 บ้านบางดี	เพื่อเป็นแหล่งท่องเที่ยวของจังหวัดสุราษฎร์ธานี	ก่อสร้างถนนลาดยางแอสฟัลท์ติกคอนกรีต หนองน้ำ 300 ไร่ ขนาดผิวจราจรกว้าง 8 เมตร ยาวไม่น้อยกว่า 3,000 เมตร พร้อมขุดวางท่อระบายน้ำคสล.มอก. ขนาดจำนวน 2 จุด 0.60 x 1.00 เมตร จำนวน 20 ท่อน	3,600,000	3,600,000	3,600,000	3,600,000	3,600,000	ได้มาตรฐานตามแบบแปลนกำหนด	นักท่องเที่ยวสามารถสัญจรไปมาสะดวกมากขึ้น	องค์การบริหารส่วนจังหวัด และหรือหน่วยงานอื่นๆ ที่เกี่ยวข้อง
รวม	1 โครงการ	-	-	3,600,000	3,600,000	3,600,000	3,600,000	3,600,000	-	-	-
รวมทั้งสิ้น	1 โครงการ	-	-	3,600,000	3,600,000	3,600,000	3,600,000	3,600,000	-	-	-

บัญชีครุภัณฑ์
แผนพัฒนาท้องถิ่น (พ.ศ. 2566 - 2570)
องค์การบริหารส่วนตำบลพ่วงพรมคร

ลำดับ ที่	แผนงาน	หมวด	ประเภท	เป้าหมาย (ผลผลิตของครุภัณฑ์)	งบประมาณ					หน่วยงาน รับผิดชอบ หลัก
					พ.ศ.2566 (บาท)	พ.ศ.2567 (บาท)	พ.ศ.2568 (บาท)	พ.ศ.2569 (บาท)	พ.ศ.2570 (บาท)	
1	บริหารงานทั่วไป	ครุภัณฑ์	ครุภัณฑ์สำนักงาน	จัดซื้อถังต้มน้ำร้อนไฟฟ้า จำนวน 2 ถัง			10,500			สำนัก ปลัดอบต.
2	บริหารงานทั่วไป	ครุภัณฑ์	ครุภัณฑ์โฆษณาและเผยแพร่	จัดซื้อโทรโข่ง จำนวน 2 ชุด			5,000			สำนัก ปลัดอบต.
3	บริหารงานทั่วไป	ครุภัณฑ์	ครุภัณฑ์ไฟฟ้าและวิทยุ	จัดซื้อเครื่องเสียงไมค์สำหรับห้องประชุม สภาองค์การบริหารส่วนตำบลพ่วงพรมคร				270,000		สำนัก ปลัดอบต.
4	เคหะและชุมชน	ครุภัณฑ์	ครุภัณฑ์ไฟฟ้าและวิทยุ	จัดซื้อเครื่องกำเนิดไฟฟ้า จำนวน 1 เครื่อง		785,000				กองช่าง
5	เคหะและชุมชน	ครุภัณฑ์	ครุภัณฑ์ก่อสร้าง	จัดซื้อรถบดล้อเหล็ก จำนวน 1 คัน ขนาด 10 ตัน		2,000,000				กองช่าง
6	เคหะและชุมชน	ครุภัณฑ์	ครุภัณฑ์ก่อสร้าง	จัดซื้อรถแทรกเตอร์จำนวน 1 คัน				1,500,000		กองช่าง
7	เคหะและชุมชน	ครุภัณฑ์	ครุภัณฑ์ก่อสร้าง	เครื่องอัดอากาศ จำนวน 1 เครื่อง			28,000			กองช่าง
8	เคหะและชุมชน	ครุภัณฑ์	ครุภัณฑ์ก่อสร้าง	รถตัดหญ้าชุดหลัง จำนวน 1 คัน	3,300,000					กองช่าง
รวม					3,300,000	2,785,000	43,500	270,000	1,500,000	

ส่วนที่ 4

การติดตามและประเมินผล

ส่วนที่ 4

การติดตามและประเมินผล

เป็นแบบที่กำหนดให้คณะกรรมการติดตามและประเมินผลแผนพัฒนาท้องถิ่น ดำเนินการให้คะแนนตามเกณฑ์ที่กำหนดไว้ ซึ่งเป็นส่วนหนึ่งของการติดตามและประเมินผลแผนพัฒนา โดยดำเนินการให้แล้วเสร็จภายในหกสิบวัน นับแต่วันที่ประกาศใช้งบประมาณรายจ่าย มีรายละเอียด ดังนี้

4.1 การติดตามและประเมินผลยุทธศาสตร์

ในการจัดทำแผนพัฒนาท้องถิ่นนั้น จะต้องมีการติดตามและประเมินผลแผนพัฒนา โดยจะต้องติดตามและประเมินยุทธศาสตร์ ตามระเบียบกระทรวงมหาดไทย ว่าด้วยการจัดทำแผนของ องค์การปกครองส่วนท้องถิ่น พ.ศ. 2548 และที่แก้ไขเพิ่มเติม (ฉบับที่ 3) พ.ศ. 2561 ในการประเมินแผน นั้นจะต้อง ดำเนินการประเมินคุณภาพของแผนยุทธศาสตร์การพัฒนามตามแนวทางการติดตามและ ประเมินผลยุทธศาสตร์เพื่อสอดคล้องแผนพัฒนาท้องถิ่นขององค์การปกครองส่วนท้องถิ่น แจ้างตาม หนังสือกระทรวงมหาดไทย ที่ มท 0810.3/ว 7467 ลงวันที่ 14 ธันวาคม 2563 เรื่อง ชักซ้อมแนวทางการจัดทำแผนพัฒนาขององค์การปกครองส่วนท้องถิ่น (พ.ศ. 2566 – 2570) ขององค์การปกครองส่วน ท้องถิ่น

(1) ติดตามและประเมินผลกระบวนการจัดทำแผน (Process)

แนวทางการพิจารณาการติดตามและประเมินผลยุทธศาสตร์เพื่อความสอดคล้อง แผนพัฒนาท้องถิ่นประกอบด้วย

- 1.1 ข้อมูลสภาพทั่วไปและข้อมูลพื้นฐานขององค์การบริหารส่วนตำบลพ่วงพรมคร 20 คะแนน
- 1.2 การวิเคราะห์สถานการณ์และศักยภาพ 20 คะแนน
- 1.3 ยุทธศาสตร์ ประกอบด้วย
 - (1) ยุทธศาสตร์ขององค์การบริหารส่วนตำบลพ่วงพรมคร 10 คะแนน
 - (2) ยุทธศาสตร์ของชื่อองค์การปกครองส่วนท้องถิ่นในเขตจังหวัด 10 คะแนน
 - (3) ยุทธศาสตร์จังหวัด 5 คะแนน
 - (4) วิสัยทัศน์ 5 คะแนน
 - (5) กลยุทธ์ 5 คะแนน
 - (6) เป้าประสงค์ของแต่ละประเด็นกลยุทธ์ 5 คะแนน
 - (7) จุดยืนทางยุทธศาสตร์ 5 คะแนน
 - (8) แผนงาน 5 คะแนน
 - (9) ความเชื่อมโยงของยุทธศาสตร์ในภาพรวม 5 คะแนน
 - (10) ผลผลิต/โครงการ 5 คะแนน

คะแนนรวม 100 คะแนน เกณฑ์ที่ควรได้เพื่อให้เกิดความสอดคล้องและขับเคลื่อนการ พัฒนาท้องถิ่นขององค์การปกครองส่วนท้องถิ่น ไม่ควรมีน้อยกว่าร้อยละ 80 (80 คะแนน)

(2) ติดตามประเมินผลความพึงพอใจของประชาชนต่อการดำเนินงานตามนโยบาย



ขององค์การบริหารส่วนตำบล

- 2.1 มีเปิดโอกาสให้ประชาชนมีส่วนร่วมในโครงการ/กิจกรรม
- 2.2 มีการประชาสัมพันธ์ให้ประชาชนรับรู้ข้อมูลของโครงการ / กิจกรรม
- 2.3 มีเปิดโอกาสให้ประชาชนแสดงความคิดเห็นในโครงการ / กิจกรรม
- 2.4 มีการรายงานผลการดำเนินงานของโครงการ / กิจกรรมต่อสาธารณะ
- 2.5 มีความโปร่งใสในการดำเนินโครงการ / กิจกรรม
- 2.6 การดำเนินงานเป็นไปตามระยะเวลาที่กำหนด
- 2.7 ผลการดำเนินโครงการนำไปสู่การแก้ปัญหา
- 2.8 การแก้ไขปัญหาและการตอบสนองความต้องการของประชาชน
- 2.9 ประโยชน์ที่ประชาชนได้รับจากการดำเนินโครงการ / กิจกรรม

4.2 การติดตามและประเมินผลโครงการ

ในการจัดทำแผนพัฒนาท้องถิ่นนั้น จะต้องมีการติดตามและประเมินผลแผนพัฒนา โดยจะต้องติดตามและประเมินยุทธศาสตร์ ตามระเบียบกระทรวงมหาดไทย ว่าด้วยการจัดทำแผนขององค์กรปกครองส่วนท้องถิ่น พ.ศ. 2548 และที่แก้ไขเพิ่มเติม (ฉบับที่ 3) พ.ศ. 2561 ในการประเมินแผนนั้นจะต้อง ดำเนินการประเมินคุณภาพของแผนยุทธศาสตร์การพัฒนาตามแนวทางการติดตามและประเมินผลยุทธศาสตร์เพื่อสอดคล้องแผนพัฒนาท้องถิ่นขององค์กรปกครองส่วนท้องถิ่น

แนวทางการพิจารณาการติดตามและประเมินผลโครงการเพื่อความสอดคล้องแผนพัฒนาท้องถิ่น ประกอบด้วย

1. การสรุปสถานการณ์การพัฒนา 10 คะแนน
2. การประเมินผลการนำแผนพัฒนาท้องถิ่นไปปฏิบัติในเชิงปริมาณ 10 คะแนน
3. การประเมินผลการนำแผนพัฒนาท้องถิ่นไปปฏิบัติในเชิงคุณภาพ 10 คะแนน
4. แผนงานและยุทธศาสตร์การพัฒนา 10 คะแนน
5. โครงการพัฒนา ประกอบด้วย
 - (1) ความชัดเจนของชื่อโครงการ 5 คะแนน
 - (2) กำหนดวัตถุประสงค์สอดคล้องกับโครงการ 5 คะแนน
 - (3) เป้าหมาย (ผลผลิตของโครงการ) มีความชัดเจนนำไปสู่การตั้งงบประมาณได้ถูกต้อง 5 คะแนน
 - (4) โครงการมีความสอดคล้องกับแผนยุทธศาสตร์ชาติ 20 ปี 5 คะแนน
 - (5) เป้าหมาย (ผลผลิตของโครงการ) มีความสอดคล้องกับแผนพัฒนาเศรษฐกิจและสังคมแห่งชาติ 5 คะแนน
 - (6) โครงการมีความสอดคล้องกับ Thailand 4.0 5 คะแนน
 - (7) โครงการสอดคล้องกับยุทธศาสตร์จังหวัด 5 คะแนน
 - (8) โครงการแก้ไขปัญหาความยากจนหรือการเสริมสร้างให้ประเทศชาติมั่นคง มั่งคั่ง ยั่งยืนภายใต้หลักปรัชญา 5 คะแนน
 - (9) งบประมาณ มีความสอดคล้องกับเป้าหมาย (ผลผลิตของโครงการ) 5 คะแนน
 - (10) มีการประมาณการราคาถูกต้องตามหลักวิธีการงบประมาณ 5 คะแนน
 - (11) มีการกำหนดตัวชี้วัด (KPI) และสอดคล้องกับวัตถุประสงค์และผลที่คาดว่าจะได้รับ 5 คะแนน



(12) ผลที่คาดว่าจะได้รับ สอดคล้องกับวัตถุประสงค์ 5 คะแนน
คะแนนรวม 100 คะแนน เกณฑ์ที่ควรได้เพื่อให้เกิดความสอดคล้องและขับเคลื่อนการพัฒนา
ท้องถิ่นขององค์กรปกครองส่วนท้องถิ่น ไม่ควรน้อยกว่าร้อยละ 80 (80 คะแนน)

4.3 สรุปผลการพัฒนาท้องถิ่นในภาพรวม

4.3.1 การวัดผลในเชิงปริมาณและเชิงคุณภาพ

(1) การวัดผลในเชิงปริมาณ

ตามที่องค์การบริหารส่วนตำบลได้ดำเนินการจัดทำแผนพัฒนาขึ้นมาเพื่อใช้เป็นเครื่องมือในการพัฒนา
องค์การบริหารส่วนตำบลให้บรรลุเป้าหมายที่วางไว้ เกิดประสิทธิภาพประสิทธิผลสูงสุดในการแก้ไขปัญหา
ปัญหาให้กับประชาชน ในการจัดทำแผนพัฒนานั้นจะต้องมีการติดตามและประเมินแผนพัฒนา ตาม
ระเบียบกระทรวงมหาดไทย ว่าด้วยการจัดทำแผนขององค์กรปกครองส่วนท้องถิ่น พ.ศ. 2548 และที่
แก้ไขเพิ่มเติม (ฉบับที่ 3) พ.ศ. 2561 โดยคณะกรรมการติดตามและประเมินแผนพัฒนาเป็น
ผู้ดำเนินการติดตามและประเมินผลแผนพัฒนา ซึ่งคณะกรรมการจะต้องดำเนินการกำหนดแนวทาง
วิธีการในการติดตามและประเมินผลแผนพัฒนา ดำเนินการติดตามและประเมินผลแผนพัฒนา รายงาน
ผลและเสนอความเห็นซึ่งได้จากการติดตามและประเมินผลแผนพัฒนาต่อผู้บริหารท้องถิ่น เพื่อให้
ผู้บริหารท้องถิ่นเสนอต่อสภาท้องถิ่น และคณะกรรมการพัฒนาท้องถิ่น พร้อมทั้งประกาศผลการ
ติดตามและประเมินผลแผนพัฒนาให้ประชาชนในท้องถิ่นทราบในที่เปิดเผยภายในสิบห้าวันนับแต่วัน
รายงานผลและเสนอความเห็นดังกล่าวและต้องปิดประกาศไว้เป็นระยะเวลาไม่น้อยกว่าสามสิบวันโดย
อย่างน้อยปีละหนึ่งครั้งภายในเดือนธันวาคมของทุกปี

โดยเครื่องมือที่ใช้ในการติดตามและประเมินผลในเชิงปริมาณ มีดังนี้

- แบบที่ 1 การกำกับการจัดทำแผนยุทธศาสตร์ขององค์กรปกครองส่วนท้องถิ่น
- แบบที่ 2 แบบติดตามผลการดำเนินงานขององค์กรปกครองส่วนท้องถิ่น
- แบบที่ 3/1 แบบประเมินผลการดำเนินงานตามแผนยุทธศาสตร์

การติดตามและประเมินผลด้วยระบบ e-plan (www.dla.go.th)

(2) การวัดผลในเชิงคุณภาพ

การจัดผลเชิงคุณภาพ องค์การบริหารส่วนตำบลใช้การสำรวจความพึงพอใจในการวัดผล
เชิงคุณภาพโดยภาพรวม โดยได้มีการประเมินความพึงพอใจ ซึ่งการประเมินความพึงพอใจทำให้ทราบ
ถึงผลเชิงคุณภาพในการดำเนินงานขององค์การบริหารส่วนตำบลในภาพรวม

โดยเครื่องมือที่ใช้ในการประเมินความพึงพอใจ มีดังนี้

- แบบที่ 3/2 แบบประเมินความพึงพอใจต่อผลการดำเนินงานขององค์การบริหารส่วนตำบล
- แบบที่ 3/3 แบบประเมินความพึงพอใจของประชาชนที่มีต่อการให้บริการ

4.4 ข้อเสนอแนะในการจัดทำแผนพัฒนาท้องถิ่นในอนาคต

4.4.1 ผลกระทบนำไปสู่ออนาคต

- 1) เกิดการพัฒนาพัฒนาที่ล่าช้า เพราะการดำเนินงานต่างๆ ขององค์กรปกครองส่วนต้อง
ผ่านกระบวนการหลายขั้นตอน สลับซับซ้อน
- 2) ประชาชนอาจเกิดความเบื่อหน่ายกับกระบวนการจัดทำแผนที่มีความยุ่งยากมากขึ้น



3) ปัญหาอาจไม่ได้รับการแก้ไขอย่างตรงจุดเพราะข้อจำกัดของระเบียบกฎหมายที่ทำให้ยากและบางเรื่องอาจทำไม่ได้

4.4.2 ข้อสังเกต ข้อเสนอแนะ ผลจากการพัฒนา

- 1) การจัดทำแผนพัฒนาท้องถิ่นควรพิจารณาใช้แผนยุทธศาสตร์การพัฒนามาเป็นกรอบในการจัดทำแผนพัฒนาท้องถิ่นและให้มีความสอดคล้องกัน
- 2) การจัดทำแผนพัฒนาท้องถิ่นควรพิจารณางบประมาณและคำนึงถึงสถานะการคลังในการพิจารณาโครงการ/กิจกรรม ที่จะบรรจุในแผนพัฒนาท้องถิ่น
- 3) ควรเร่งรัดให้มีการดำเนินโครงการ/กิจกรรม ที่ตั้งในเทศบัญญัติงบประมาณรายจ่ายให้สามารถดำเนินการได้ในปีงบประมาณนั้น
- 4) องค์การบริหารส่วนตำบลควรพิจารณาตั้งงบประมาณให้เพียงพอและเหมาะสมกับภารกิจแต่ละด้านที่จะต้องดำเนินการ ซึ่งจะช่วยลดปัญหาในการโอนเพิ่ม โอนลด โอนตั้งจ่ายรายการใหม่